

Ornithologischer Rundbrief für Nordbaden und angrenzende Gebiete

Nr. 98: Oktober 2024 bis März 2025

Michael Wink

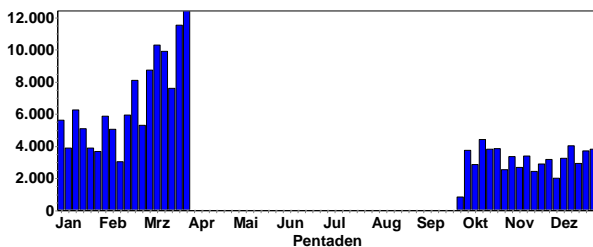
Liebe Avifaunisten und Birder

Insgesamt liegen rund 182100 Beobachtungen von über 220 Arten für den Zeitraum Oktober 2024 bis März 2025 aus dem Bereich Nordbaden und für angrenzende Kreise in Hessen und Rheinland-Pfalz vor.

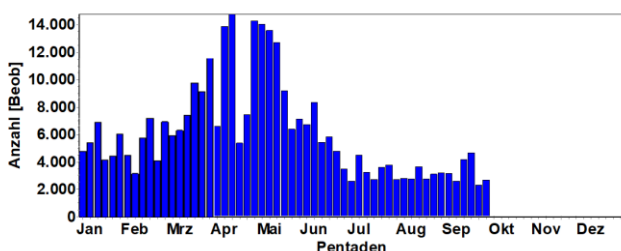
Für den Rundbrief wurden alle Daten von **Ornitho.de** für die Kreise MA, HD und Rhein-Neckar-Kreis, KA und Land, PF und Enzkreis, RA und BAD, Neckar-Odenwaldkreis (MOS), ferner die Beobachtungen in den angrenzenden Kreisen in Rheinland-Pfalz: AZ, DÜW, KIB, FT, GER, LD, LU, NW, RP, SP, SÜW, WO und Hessen: HP, ERB ausgewertet. Das erfasste Gebiet beträgt rund 11100 km² (=3,1% der Fläche Deutschlands). Davon entfallen 5430 km² auf Baden-Württemberg (15% der Fläche von BW), 4330 km² auf Rheinland-Pfalz (=21%) und 1343 km² auf Hessen (=6%).

Beobachtungsmeldungen im Jahresverlauf (Pentadensummen) von Oktober 2024 bis März 2025; dazu im Vergleich Januar bis September 2024.

Jahreszeitliche Verteilung Beobachtungen



Jahreszeitliche Verteilung Beobachtungen



Wie man der Graphik entnehmen kann, lag die Anzahl der Beobachtungen im Winter bei rund 3000-5000 Beobachtungen pro Pentade (5-Tageszeitraum): Die Zahl der Beobachtungsmeldungen stieg in den Frühjahrsmonaten jedoch auf über 12000 pro Pentade an. Ab Mitte Juni gehen die Meldungen auf rund 3000 - 4000 pro Dekade zurück; das liegt sicher daran, dass viele Arten ihre Brutzeit beendet haben und mit der Mauser

beginnen. Dann verhalten sich viele Arten heimlich und werden weniger erfasst.

Bei vielen Jahres- und Standvögeln werden zwischen Februar und Mai viele Beobachtungen gemeldet, aber im Rest des Jahres weniger. Das hat nichts mit veränderter Häufigkeit zu tun, sondern mit der verstärkten Gesangs- und Brutaktivität im Frühjahr.

Was waren die Highlights im Winterhalbjahr?

Singschwan, Eisente, Samtente, Bergente, Ohrentaucher, Rothalstaucher, Zwergscharbe, Löffler, Zwergmöwe, Dreizehenmöwe, Raubseeschwalbe, Regenbrachvogel, Steppenweihe, Seeadler, Raufußkauz, Sperlingskauz, Sumpfohreule, Dreizehenspecht, Tannenhäher, Felsenschwalbe, Mauerläufer, Mariskensänger und Zippammer.



Raubseeschwalbe von Rheindürkheim © W. Fischer

Einige Arten waren in diesem Winter deutlich seltener als in den Vorjahren, vor allem Meeresenten (Samt-, Trauer-, Eis-, Bergente), Seetaucher (Pracht-, Eistaucher) und einige Singvögel (Seidenschwanz, Rotdrossel, Erlenzeisig, Birkenzeisig).

Auswertungen:

Dr. Nils Anthes stellte mir ein R-Skript zur Verfügung, mit dem sich die umfangreichen Meldedaten besser filtern und auswerten lassen. Die Auswertungen der Phänologie, Meldelisten und Artenlisten erfolgte über das Programm MiniAvi von Georg Heine.

Bedingt durch die hohe Anzahl an Beobachtungsmeldungen muss sich der Rundbrief auf selektive Auswertungen (Verbreitung, Phänologie) beschränken. Aus Platzgründen erfolgt meine Kommentierung (wenn überhaupt) im Telegrammstil. Weitere Daten und Informationen kann jeder Interessierte selbst leicht über www.ornitho.de abrufen und auswerten. Eine weitere

interessante Auswertungsmöglichkeit liefert das **Ornitho-Regioportal** (<https://www.ornitho-regioportal.de/>).

Meldungen, die in Ornitho.de als geschützt gemeldet wurden, werden nicht namentlich aufgeführt. Bitte melden Sie Ihre Beobachtungen aber nur als „geschützt“, wenn die Standorte oder Arten wirklich gefährdet sind. Die geschützten Meldungen machen bei der Erstellung des Rundbriefs viel Arbeit, da sie händisch entfernt werden müssen. Bitte geben Sie unbedingt den Atlaskode A, B oder C in Ornitho an, denn sonst ist es kaum möglich, die Brutnachweise herauszufiltern. Außerdem sind diese Angaben für den neuen ADEBAR-Atlas (2025-2029) von großer Wichtigkeit.

Bitte melden Sie auch **häufige Arten**: Viele von ihnen sind nur sehr lückenhaft erfasst (siehe Karten von allgemein verbreiteten Arten wie Amsel, Blau- und Kohlmeise, die lokal nicht gemeldet wurden). Was heute häufig ist, kann in 30 Jahren selten sein. Um langfristige Bestandsveränderungen beurteilen zu können, müssen auch heute schon die häufigen Arten genau registriert werden.

Wenn möglich, sollten Sie Ihre Beobachtungen als **vollständige Beobachtungslisten** erfassen und melden. Denn nur diese können bei Ornitho für Trendanalysen und zukünftig für ADEBAR genutzt werden. Wenn Sie eine Seltenheit entdecken, beschreiben Sie bitte die Beobachtungsumstände in Ihrer Ornitho-Meldung und woran Sie die Art erkannt haben. Denken Sie auch daran, eine Seltenheitsbeobachtung der avifaunistischen Kommissionen BW bzw. RLP oder HE zu melden. (<https://www.ogbw.de/programme/seltenheiten>).



Zwergmöwe in SBN © W. Debatin



Flussregenpfeifer in SBN © W. Debatin



Regenbrachvogel in SBN © W. Debatin



Kornweihen-Männchen © W. Debatin



Kranichzug @ D. Koch



Mittelspecht-Männchen © W. Fischer

Mein besonderer **Dank** gilt wieder allen Avifaunisten und Birdern, die ihre Beobachtungen auf [www. Ornitho.de](http://www.Ornitho.de) eingetragen haben, ebenso für großartige **Fotos** (über 500 lagen zur Auswahl vor). Fotos stammen von: Christiane Bernitt, Jürgen Dreher, Werner Debatin, Wolfgang Fischer, Konrad Gräter, Doro Koch, Egon Koch, Bernd Steiner und M. Wink.

Fotos finden Sie bei den jeweiligen Arten. Interessante und gelungene Fotos habe ich auch auf den ersten Seiten und am Ende des Rundbriefs platziert.

Personalialia

Ulrich Mahler – RIP

Ulrich Mahler, den viele von uns mit dem NSG Wagbachniederung (WBN) in Verbindung bringen, ist am 27.12.2024 im Alter von

76 Jahren nach längerer Krankheit verstorben. Ulrich Mahler wohnte seit über 40 Jahren in einem alten Bahnwärterhäuschen nahe am NSG und hatte es so nicht weit bis zu seinem Lieblingsnaturschutzgebiet, das er viele Jahrzehnte lang intensiv betreute und seit 50 Jahren fast täglich aufsuchte. Bereits in seiner Dienstzeit im Referat Naturschutz und Landschaftspflege des Regierungspräsidiums Karlsruhe hatte sich Ulrich Mahler für das NSG WBN mit seiner bemerkenswerten Vogelwelt eingesetzt. Er war ein exzellenter Feldornithologe und Vogelkenner, der viele Exkursionen in das NSG WBN geführt hat. Viele von uns haben ihn an der „Mahler-Bank“ in der WBN getroffen und mit ihm ein Schwätzchen gehalten.



Sein Wissen war wichtig für seine Funktion als Regionalkoordinator bei Ornitho für KA. Er selbst hat dort über 13000 Meldungen von über 260 Arten eingestellt. Für HD Birding hat er viele Jahre lang wöchentliche Zusammenfassungen der Vogelbeobachtungen aus der WBN erstellt.

Ulrich Mahler war viele Jahre in der OGBW im Vorstand aktiv und war Mitautor mehrerer Bände des Grundlagenwerks „Die Vögel Baden-Württembergs“ und der Roten Liste BW. Darüber hinaus unterstützte er als ehrenamtlicher Mitarbeiter das Museum in der Eremitage der Stadt Waghäusel.

Die OGBW und die Ornis in Nordbaden verdanken ihm viel und werden sein Andenken bewahren.

Armin Konrad - Verdienstkreuz am Bande

Armin Konrad wurde am 13.3.25 im Spiegelsaal des Palais Prinz Carl in Heidelberg das „Verdienstkreuz am Bande des Verdienstorden der Bundesrepublik Deutschland“ verliehen. Die Urkunde, die vom

Bundespräsidenten Frank-Walter Steinmeier unterschrieben war, wurde vom OB der Stadt Heidelberg Dr. Eckart Würzner verliehen, der auch die Laudatio hielt.

(Siehe auch die Laudatio vom NABU Heidelberg <https://www.nabu-heidelberg.de/themen-und-projekte/bundesverdienstkreuz-f%C3%BCr-armin-konrad>)



© Philipp Rothe RNZ

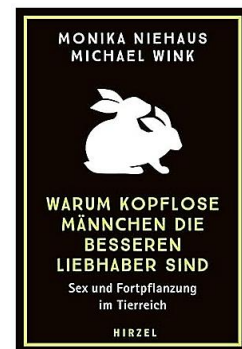
Armin Konrad erhielt die hohe Auszeichnung für seine jahrzehntelange ehrenamtliche Tätigkeit im Natur- und Umweltschutz. Sein Aktionsfeld reichte über die Stadt Heidelberg in viele Teile des Rhein-Neckarkreises, in denen er sich vor allem für Feldvögel (Kiebitz, Rebhuhn, Haubenlerche) eingesetzt und den Kontakt mit den Landwirten gepflegt hat. Als studierter Biologe und Biologielehrer lag und liegt ihm der Natur- und Artenschutz am Herzen. Dazu engagierte er sich mehrere Jahre lang als Vorsitzender bzw. Sprecher des NABU Heidelbergs und der OAG-Rhein-Neckar.

Armin Konrad war seit Beginn von Ornitho Regionalkoordinator für HD, MA und den Rhein-Neckarkreis. Er begründete den Ornithologischen Rundbrief Nordbaden in 2008, der zunächst monatlich erschien. Die ersten 51 Ausgaben wurden von Armin Konrad herausgegeben (<https://www.ornithologie-nordbaden.de/rundbrief.html>); ab Ausgabe 52 im Okt 2012 durfte ich die Aufgabe übernehmen.

Die Faunisten in Nordbaden gratulieren Armin Konrad für die großartige Auszeichnung, danken ihm für die unermüdliche ehrenamtliche Tätigkeit, die er hoffentlich noch viel Jahre weiterführen wird.

In eigener Sache:

Mein Ornithologie-Buch „Ornithologie für Einsteiger“ (2014) ist gerade in der 2. Auflage bei Springer-Spektrum (Heidelberg) unter dem Titel „**Ornithologie für Einsteiger und Fortgeschrittene**“ erschienen.



Wer sich für das Liebesleben der Vögel und anderer Viecher interessiert, dem kann ich ein weiteres Buch aus meiner Feder empfehlen: „**Warum kopflose Männchen die besseren Liebhaber sind. Sex und Fortpflanzung im Tierreich**“. Hirzel-Verlag (Stuttgart).

Zusammen mit J. Funke und ab 2024 mit V. Nünning gebe ich das **Heidelberger Jahrbuch** heraus, in denen wir Themen behandeln, zu den Kolleginnen und Kollegen aus allen Fakultäten beitragen können. Diese Jahrbücher sind als pdf kostenlos bei Heidelberg Publishing erhältlich:

Wink, M., & Funke, J. (Hrsg.). (2016). *Stabilität im Wandel* (Heidelberger Jahrbücher Online Band 1). Heidelberg University Publishing.
<https://doi.org/10.17885/hdjbo.2016.0>

Wink, M., & Funke, J. (Hrsg.). (2017). *Wissenschaft für alle: Citizen Science* (Heidelberger Jahrbücher Online Band 2). Heidelberg University Publishing.
<https://doi.org/10.17885/heiup.hdjbo.2017.0>

Funke, J., & Wink, M. (Hrsg.). (2018). *Perspektiven der Mobilität* (Heidelberger Jahrbücher Online Band 3). Heidelberg University Publishing.
<https://doi.org/10.17885/heiup.hdjbo.2018.0>

Funke, J., & Wink, M. (Hrsg.). (2019). *Schönheit: Die Sicht der Wissenschaft* (Heidelberger Jahrbücher Online Band 4). Heidelberg University Publishing.
<https://doi.org/10.17885/heiup.hdjbo.2019.0>

Funke, J., & Wink, M. (Hrsg.). (2020). *Entwicklung – Wie aus Prozessen Strukturen werden* (Heidelberger Jahrbücher Online Band 5). Heidelberg University Publishing.
<https://doi.org/10.17885/heiup.hdjbo.2020.0>

Holm-Hadulla, R. M., Funke, J., & Wink, M. (Hrsg.). (2021). *Intelligenz – Theoretische Grundlagen und praktische Anwendungen* (Heidelberger Jahrbücher Online Band 6). Heidelberg University Publishing.
<https://doi.org/10.17885/heiup.hdjbo.2021.1>

Funke, J., & Wink, M. (Hrsg.). (2022). *Die vier Elemente* (Heidelberger Jahrbücher Online Band 7). Heidelberg University Publishing
<https://doi.org/10.17885/heiup.hdjbo.2022.1>

Funke, J., & Wink, M. (Hrsg.). (2023). *Krieg, Konflikt, Solidarität* (Heidelberger Jahrbücher Online Band 8). Heidelberg University Publishing.
<https://doi.org/10.17885/heiup.hdjbo.2023.1>

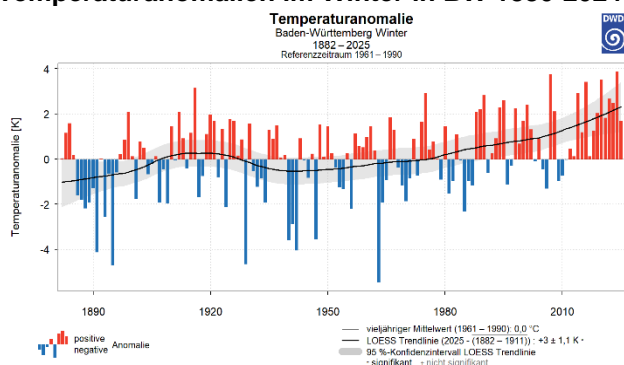
Wink, M., & Nünning, V. (Hrsg.) (2024) *Prognosen in der Wissenschaft*. Heidelberg Jahrbücher Online, Band 9. Heidelberg University Publishing,
<https://doi.org/10.17885/heiup.hdjbo.2024.1>

Wetterdaten im Winterhalbjahr

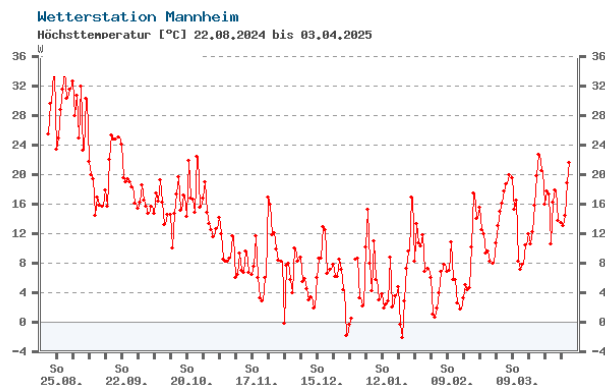
(Wetter- und Klimadaten der Station Mannheim; abgerufen über www.WetterOnline.de und dem Deutschen Wetterdienst <https://www.dwd.de>)

In diesem Rundbrief werden auch die Wetter- und Klimadaten der letzten 12 Monate mit dem Jahresverlauf verglichen, sowie der langjährige Trend. Die monatlichen mittleren Temperaturen lagen im Winterhalbjahr leicht höher als im langjährigen Mittelwert. Warm- und Kaltphasen wechselten sich in regelmäßigen Wellen ab. Bezogen auf die Winter der letzten Jahre, war der Winter 2024-25 jedoch deutlich kälter; ähnliche Temperaturen gab es in den letzten 100 Jahren regelmäßig. Die Anzahl der Sonnenschein-Stunden lag leicht unter dem Mittel; d.h. es gab viele Tage mit Hochnebel. Niederschläge gab es in allen Monaten reichlich, bis auf Dezember und vor allem März, die sehr trocken waren.

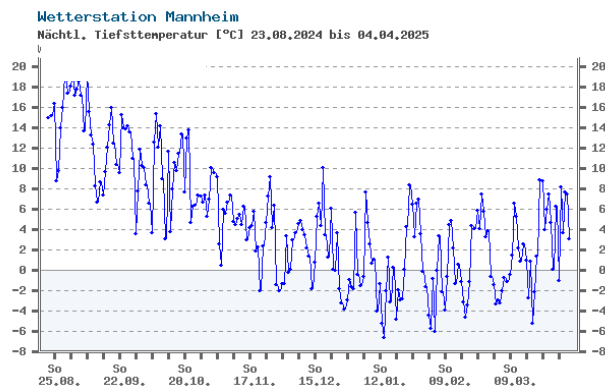
Temperaturanomalien im Winter in BW 1880-2024



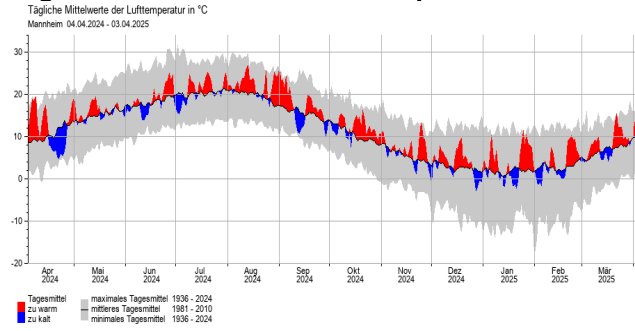
Höchsttemperaturen im Winterhalbjahr



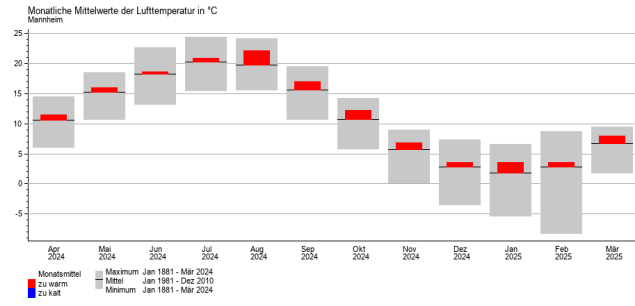
Tiefsttemperaturen im Winterhalbjahr



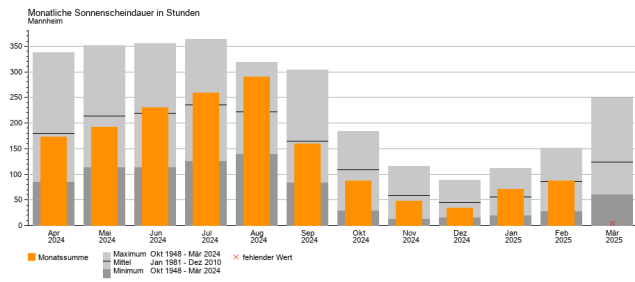
Tägliche Mittelwerte der Lufttemperatur



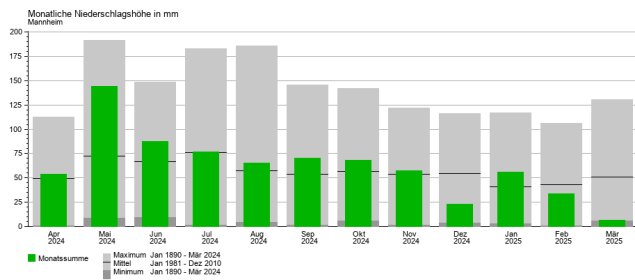
Monatliche Mittelwerte der Lufttemperatur



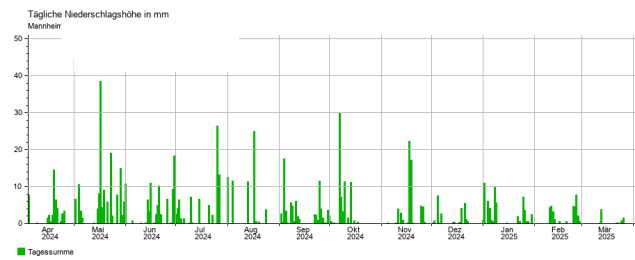
Mittlere Sonnenschein-Stunden



Monatliche Niederschlagsmenge



Tägliche Niederschlagswerte im Winterhalbjahr



Halsbandsittich © W. Fischer



Kornweihen-Männchen © W. Debatin



Eisvogel © J. Dreher



Mittelspecht-Männchen © J. Dreher

Beobachter und Artenstatistik

Tabelle 1 enthält eine Übersicht über die Beobachter in Nordbaden & Umgebung sowie die von ihnen bei Ornitho.de gemeldeten Beobachtungsdaten. Insgesamt wurden rund 182000 Beobachtungen von über 220 Arten im Winterhalbjahr 2024/25 für Nordbaden und Umgebung registriert, die in Tab. 2 und Tab. 3 nach Arten bzw. Beobachtungshäufigkeit zusammengefasst wurden.

Tab. 1. Beobachterstatistik (in Klammern steht die Anzahl der Meldungen). Nur Melder mit mindestens 80 Beobachtungsmeldungen werden hier namentlich aufgeführt.

Gerald Kiefer (12376)	Elmar Werling (932)	Gisela Krewing-Rambausek (333)
Thomas Steiger (5579)	Jörg Lippmann (924)	Ulf Janz (332)
Michael Wink (4778)	Sabine Brethauer (871)	Uli Kofler (330)
Jan Förderer (4106)	Arlt Andreas (863)	Jason Bosch (329)
Friedrich Linhart (4085)	Holger Schneider (842)	Andreas Vogel (323)
Erwin Sefrin (3535)	Annette Jung (828)	Alexander Neu (320)
Petra Funk (3363)	Christina Seifried (755)	Heidi Staudter (320)
Angelika Grimm-Eckardt (3006)	Christian Baum (729)	Jan Ullemeyer (318)
Harald Bott (2861)	Fabio Geisen (715)	Dominik Walz (312)
Hans Schmitt (2759)	Matthias Hummel (701)	Julia U. Markus Greinwald (310)
Werner Seiler (2563)	Christoph Armbruster (698)	Udo Weisser (309)
Peter Baust (2526)	Franz Klug (674)	Ludwig Simon (306)
Peter Petermann (2221)	Kurt Belzer (674)	Anja Behnisch (306)
Dorothea Koch (2141)	Jochen Lehmann (662)	Henning Geierhaas (305)
Frank Laier (2038)	Alexander Köhler (651)	Kathrin Montag (303)
Stefan Bosch (1972)	Dieter und Ute Hoffmann (648)	Antonia Viertel (302)
Volker Schmidt (1964)	Thomas Fichtner (622)	Martin Hanke (296)
Klaus Lechner (1963)	James Brückner (605)	Ernst Keber (294)
Jannik Stipp (1873)	Johannes Braun (589)	Johannes Baust (292)
Bernd Steiner (1778)	Andrea Götz (578)	Johannes Ernst (292)
Eberhard Körner (1765)	Daniel Raddatz (566)	Jörg Gehrke (287)
Andreas Quell (1693)	Sebastian Olschewski (543)	Georg Schneider (284)
Hubert Holland (1682)	Günther Fehr (514)	Benedikt Beckmann (284)
Jochen Winter (1604)	Martin Seiser (510)	Antje Schultner (283)
Jürgen Lehnert (1590)	Andreas Thiele (507)	Michael Ziara (278)
Niko Falk (1461)	Fabian Bindrich (499)	Hendrik Seitz-Moskaliuk (277)
Christian Queisser (1459)	Raphael Haug (498)	Klaus Schöpp (272)
Christina Kunze (1444)	Ute Mössinger (481)	Peter Keller (271)
Christian Zurek (1439)	Christian Stohl (449)	Louis Daab (270)
Steffen Tillmanns (1404)	Stefan Schweinert-Albinus (448)	Heiko Schweizer (267)
Kirsten Dressel (1385)	Frank Von Appen (445)	Donata Laux (266)
Ulrich Sach (1380)	Thomas Lang (443)	Thomas Schlaich (266)
Helmut Barié (1345)	Matthias Feuersenger (441)	Ruven Limprecht (265)
Volker Schlär (1341)	Wolfgang Fischer (434)	Peter Rückert (265)
Herbert Voith (1292)	Susanne Schnefel (434)	Tobias Mahr (263)
Karin & Thomas Dreher-Fiebig (1289)	Elke Bea (433)	Sandra Panienka (263)
Werner Debatin (1277)	Markus Schoch (419)	Jochen Müller (262)
Christiane Bernitt (1251)	Holger Partsch (414)	Rainer Steinhausen (254)
Hans-Jürgen Schygulla (1198)	Oliver Harms (409)	Marcus Woelfle (253)
Lars Fischer (1165)	Max Schulz (408)	Guido Waldmann (244)
Daniel Tindall (1130)	Matthias Klöppel (403)	Lennart Dörr (241)
Olaf Zajgla (1124)	Hartmut Pasewald (402)	Tobias Garrecht (240)
Thomas Dolich (1101)	Norbert Pfrang (400)	Wilma Wehmeyer (239)
Tanja Kärcher (1080)	Leo Sauter (398)	Alexander Stöhr (236)
Ilja Kaufmann (1072)	Léa Dieckhoff (387)	Klaus Daub (235)
Heiko Geske (1017)	Raphael Assmann (381)	Robin Wegner (234)
Bernhard Mellein (1003)	Malte Krömer (375)	Wvz-Eich Gnor (232)
Matthias Müller (977)	Hendrik Preis (374)	Martin Häcker (225)
Jürgen Dreher (950)	Meike Albert (368)	Anja Betzin (225)
Martin Boschert (947)	Clement Heber (366)	Michaela Koch (224)
Mario Gärtner (943)	Pierre Béguin (353)	Johannes Klug (223)
Cara Schweiger (942)	Rüdiger Burkhardt (351)	Karl Peters (222)
Fabian Schrauth (936)	Mathias Essig (345)	Sascha Koslowski (222)
	Wolfgang Mayer (339)	Jan Kortlepel (213)

Jürgen Blessing (213)
 Hannes Rößler (209)
 Pascale Van Laethem (208)
 Thomas Schütz (208)
 Ronald Meinert (208)
 Laura Bounin (207)
 Jürgen Kutzer (206)
 Sebastian Heß (198)
 Werner Jansen (195)
 Saskia Heß (192)
 Philipp Kremer (192)
 Klaus Faaß (191)
 Frédérique Merck (190)
 Melanie Wagner (186)
 Jörn Weiß (184)
 Hermann Duhm (182)
 Christine Neumann-Schwab (178)
 Tobias Friedlaender (176)
 Wolfgang Rheinheimer (176)
 Gerold Vitzthum (172)
 Markus Forst (170)
 Bernd Petereit (170)
 Peter Nickolaus (169)
 Jochen Roeder (169)
 Folke Damminger (168)
 Marc Teiwes (166)
 Albert Hasselmeyer (165)
 Michael Post (165)
 Harald Kranz (165)
 Otfried Dolich (163)
 Jörg Rathgeber (163)
 Felix Normann (162)
 Norbert Hölzel (162)
 Clara Hüll (159)
 Veit Brüsewitz (159)
 Christian Schlomann (158)
 Joachim Frisch (158)
 Ingrid Hecktor (158)
 Samuel Simpson (155)
 Klaus Rost-Siebert (154)
 Philip Klein (154)
 Christian Durst (153)
 Steffen Breitschwerdt (151)
 Christian Dietzen (149)

Dieter Borck (146)
 Marianne Leis-Messer (146)
 Gina Hafner (145)
 Sandra Mohler (144)
 Nils Reischke (142)
 Josef Kreuziger (141)
 Phil Boswell (141)
 Sophie Rüll (141)
 Rainer Engelhardt (140)
 Klaus Stapf (140)
 Vera Engel (139)
 Christian Exner (138)
 Daniel Habekost (137)
 Juliane Schalajda (135)
 Anne Krömer (135)
 Hans-Georg Folz (135)
 Thilo Volz (135)
 Alexander Saurer (134)
 Bernd Schweitzer (132)
 Heidemarie Urban (130)
 Fabian Saitel (128)
 Tom Stadtmüller (127)
 Harald Hoffmann (127)
 Avila Bold (126)
 Ingrid Dorner (125)
 Christoph Bussen (125)
 Markus Herrmann (125)
 Gretel Merkert (124)
 Martin Malz (123)
 Dieter Peter (123)
 Hans-Valentin Bastian (122)
 Horst Schaub (122)
 Wolfgang Irion (121)
 Stefan Tilger (120)
 Simon Haber (119)
 Michael Schwarz (119)
 Maarten Mooij (116)
 Ingrid Einstein (115)
 Heike Gonschior (114)
 Thomas Speck (114)
 Jens Herrbruck (113)
 Peter Schütt (112)
 Anja Hoffmann (109)
 Inga Wanner (109)

Matthias Sacher (108)
 Mario Swiegot (107)
 Martin Entling (107)
 Thomas Broschard (106)
 Felix Wille (104)
 Kalle Nibbenhagen (103)
 Rolf Sommerfeld (103)
 Jochen Theophil (103)
 Hans-Joachim Rosenboom (102)
 Michael Reise (102)
 Simone Blesinger (100)
 Konrad Gräter (99)
 Uwe Diehl (98)
 Tomas Brückmann (98)
 Max Bub (98)
 Anna Schrass (97)
 Ines Bartnick (95)
 Benjamin Rufeger (92)
 Detlef Metzger (91)
 Laura Mössinger (90)
 Lina Sauter (90)
 Franz-Josef Stein (89)
 Birgit Zerb (88)
 Margrit Franke (87)
 Alexandra Rjasanow (87)
 Waldhagenich Schutzgebietsbe-
 treuung (86)
 Gisela Cichy (86)
 Christian Schwab (86)
 Ilker Aycicek (86)
 Rainer Klein (85)
 Edgar Tone (85)
 Joachim Zürker (84)
 Lisa Lottenburger (84)
 Michael Liebel (84)
 Tobias Polzer (83)
 Florian Bartsch (83)
 Oliver Brück (83)
 Felix Golla (81)
 Fabian Rosing (81)
 Wolfgang Schwarzfischer (81)
 Alfred Amberger (80)
 Julian Debus (80)



Wasseramsel © W. Fischer



Schwarzkehlchen-Männchen © W. Fischer



Feldsperling © W. Debatin

Tab. 2. Übersicht über die ornithologischen Beobachtungen aus Nordbaden und Umgebung im Winterhalbjahr 2024/25: systematische Anordnung der beobachteten Arten. Über 220 Arten wurden gemeldet. **Gefangenschaftsflüchtlinge und Neozoen** sind **ROT** markiert (einige Arten von Gefangenschaftsflüchtlingen fehlen in der Liste, sind aber im Hauptteil aufgeführt). (Beob. = Anzahl Beobachtungsmeldungen)

Art	N Beob.	Summe Ind.	Maximum	Mittel [N/Beob]	bis 1.Halbjahr	von 2.Halb-jahr
Höckerschwan	2156	9679	111	4.5	31.3.2025	1.10.2024
Singschwan	8	14	6	1.8	27.2.2025	21.11.2024
Trauerschwan	72	81	7	1.1	31.3.2025	5.10.2024
Streifengans	30	82	20	2.7	22.3.2025	3.10.2024
Brautente	9	10	2	1.1	11.3.2025	00.00.00
Rothalgans	2	8	4	4.0	20.2.2025	9.10.2024
Kanadagans	2117	39672	595	18.7	31.3.2025	1.10.2024
Weißwangengans	35	158	120	4.5	29.3.2025	12.10.2024
Kurzschnabelgans	46	398	10	8.7	20.3.2025	19.10.2024
Blässgans	130	1824	110	14.0	31.3.2025	19.10.2024
Graugans	1832	67487	1140	36.8	31.3.2025	1.10.2024
Nilgans	3057	20961	492	6.9	31.3.2025	1.10.2024
Brandgans	95	806	60	8.5	31.3.2025	12.10.2024
Rostgans	175	570	22	3.3	31.3.2025	3.10.2024
Mandarintente	252	1501	37	6.0	31.3.2025	1.10.2024
Schnatterente	1458	31689	820	21.7	31.3.2025	1.10.2024
Pfeifente	233	739	39	3.2	31.3.2025	3.10.2024
Krickente	1233	27829	590	22.6	31.3.2025	1.10.2024
Stockente	5298	66309	384	12.5	31.3.2025	1.10.2024
Spießente	105	313	60	3.0	31.3.2025	5.10.2024
Knäente	30	80	12	2.7	29.3.2025	5.10.2024
Löffelente	527	12764	240	24.2	31.3.2025	1.10.2024
Kolbenente	213	930	45	4.4	31.3.2025	2.10.2024
Moorente	61	61	1	1.0	16.3.2025	10.10.2024
Tafelente	916	17473	252	19.1	31.3.2025	1.10.2024
Ringschnabelente	1	1	1	1.0	00.00.00	8.11.2024
Reiherente	1365	32849	550	24.1	31.3.2025	2.10.2024
Bergente	32	33	2	1.0	18.3.2025	24.11.2024
Eisente	1	1	1	1.0	00.00.00	23.12.2024
Samtente	15	20	2	1.3	11.3.2025	00.00.00
Schellente	318	1068	29	3.4	16.3.2025	3.11.2024
Zwergsäger	69	283	11	4.1	5.3.2025	24.11.2024
Gänsesäger	637	2295	35	3.6	30.3.2025	1.10.2024
Fasan	1077	1930	16	1.8	31.3.2025	2.10.2024
Rebhuhn	430	975	19	2.3	31.3.2025	1.10.2024
Auerhuhn	11	12	2	1.1	25.3.2025	2.10.2024
Zwergtaucher	1326	3476	25	2.6	31.3.2025	1.10.2024
Haubentaucher	1707	10300	80	6.0	31.3.2025	1.10.2024
Rothalstaucher	27	27	1	1.0	16.3.2025	13.10.2024
Ohrentaucher	58	58	1	1.0	29.3.2025	27.10.2024
Schwarzhalstaucher	112	255	10	2.3	31.3.2025	4.10.2024
Sternentaucher	38	36	1	0.9	00.00.00	13.11.2024
Prachttaucher	2	1	1	0.5	00.00.00	14.11.2024
Rosapelikan	2	2	1	1.0	5.3.2025	5.12.2024
Kormoran	3189	32525	600	10.2	31.3.2025	1.10.2024
Zwergscharbe	82	94	2	1.1	29.3.2025	12.10.2024
Löffler	8	7	1	0.9	28.3.2025	20.10.2024
Rohrdommel	38	41	2	1.1	22.2.2025	6.10.2024

Silberreiher	2428	6195	68	2.6	31.3.2025	1.10.2024
Graureiher	4062	8973	54	2.2	31.3.2025	1.10.2024
Purpureiher	15	15	1	1.0	30.3.2025	2.11.2024
Seidenreiher	13	13	1	1.0	00.00.00	3.10.2024
Schwarzstorch	25	31	6	1.2	30.3.2025	1.10.2024
Weißstorch	1651	6714	87	4.1	31.3.2025	5.10.2024
Fischadler	17	17	1	1.0	31.3.2025	3.10.2024
Wespenbussard	1	1	1	1.0	00.00.00	3.10.2024
Steppenweihe	3	3	1	1.0	23.3.2025	00.00.00
Kornweihe	309	376	5	1.2	29.3.2025	1.10.2024
Rohrweihe	164	278	8	1.7	31.3.2025	1.10.2024
Habicht	246	278	4	1.1	30.3.2025	1.10.2024
Sperber	903	1026	30	1.1	31.3.2025	1.10.2024
Rotmilan	2163	6029	100	2.8	31.3.2025	1.10.2024
Schwarzmilan	236	468	65	2.0	31.3.2025	3.10.2024
Seeadler	47	47	1	1.0	30.3.2025	2.10.2024
Raufußbussard	15	14	1	0.9	3.3.2025	13.10.2024
Mäusebussard	4429	7262	61	1.6	31.3.2025	1.10.2024
Merlin	41	42	2	1.0	29.3.2025	1.10.2024
Baumfalke	3	3	1	1.0	23.3.2025	1.10.2024
Wanderfalke	289	382	4	1.3	31.3.2025	3.10.2024
Turmfalke	2800	3560	9	1.3	31.3.2025	1.10.2024
Kranich	485	37631	1300	77.6	29.3.2025	2.10.2024
Wasserralle	554	888	16	1.6	31.3.2025	3.10.2024
Teichhuhn	1542	3502	200	2.3	31.3.2025	1.10.2024
Blässhuhn	2034	53597	1000	26.4	31.3.2025	1.10.2024
Austernfischer	1	0	0	0.0	28.2.2025	00.00.00
Kiebitzregenpfeifer	4	4	1	1.0	00.00.00	12.10.2024
Goldregenpfeifer	25	155	48	6.2	22.3.2025	1.10.2024
Kiebitz	977	12861	417	13.2	31.3.2025	1.10.2024
Flussregenpfeifer	148	473	16	3.2	31.3.2025	6.10.2024
Sandregenpfeifer	3	8	6	2.7	22.3.2025	2.10.2024
Regenbrachvogel	2	2	1	1.0	30.3.2025	00.00.00
Großer Brachvogel	5	9	3	1.8	14.3.2025	13.10.2024
Uferschnepfe	2	2	1	1.0	27.3.2025	00.00.00
Waldschnepfe	193	254	6	1.3	31.3.2025	5.10.2024
Zwergschnepfe	5	7	2	1.4	30.3.2025	6.11.2024
Bekassine	249	830	30	3.3	31.3.2025	2.10.2024
Flussuferläufer	92	107	3	1.2	31.3.2025	3.10.2024
Dunkler Wasserläufer	3	3	1	1.0	00.00.00	4.10.2024
Rotschenkel	9	9	1	1.0	23.3.2025	4.10.2024
Grünschenkel	17	17	1	1.0	00.00.00	3.10.2024
Waldwasserläufer	223	411	12	1.8	31.3.2025	2.10.2024
Bruchwasserläufer	2	5	3	2.5	00.00.00	4.10.2024
Kampfläufer	45	109	9	2.4	31.3.2025	4.10.2024
Zwergstrandläufer	2	3	2	1.5	00.00.00	2.10.2024
Alpenstrandläufer	40	98	8	2.5	24.3.2025	1.10.2024
Dreizehenmöwe	3	3	1	1.0	00.00.00	16.11.2024
Zwergmöwe	7	7	1	1.0	29.3.2025	6.11.2024
Lachmöwe	790	24922	749	31.5	31.3.2025	2.10.2024
Schwarzkopfmöwe	5	7	3	1.4	29.3.2025	00.00.00
Sturmmöwe	60	172	50	2.9	30.3.2025	19.10.2024
Silbermöwe	19	34	5	1.8	30.3.2025	31.10.2024
Mittelmeermöwe	828	2006	68	2.4	31.3.2025	1.10.2024

Steppenmöwe	71	140	31	2.0	30.3.2025	3.10.2024
Heringsmöwe	26	37	7	1.4	30.3.2025	12.10.2024
Raubseeschwalbe	31	31	1	1.0	00.00.00	29.11.2024
Straßentaube	1035	23434	849	22.6	31.3.2025	1.10.2024
Hohltaube	543	1655	115	3.0	31.3.2025	1.10.2024
Ringeltaube	5348	237958	93400	44.5	31.3.2000	1.10.2024
Türkentaube	1376	3496	53	2.5	31.3.2025	1.10.2024
Turteltaube	3	3	1	1.0	00.00.00	1.10.2024
Halsbandsittich	1297	15434	1600	11.9	31.3.2025	1.10.2024
Alexandersittich	2	2	1	1.0	29.1.2025	00.00.00
Schleiereule	38	34	4	0.9	29.3.2025	8.10.2024
Raufußkauz	33	28	2	0.8	29.3.2025	13.10.2024
Steinkauz	257	316	4	1.2	31.3.2025	3.10.2024
Sperlingskauz	60	45	4	0.8	30.3.2025	3.10.2024
Waldohreule	281	238	20	0.8	31.3.2025	2.10.2024
Sumpfohreule	32	93	15	2.9	22.2.2025	11.10.2024
Uhu	244	328	6	1.3	31.3.2025	4.10.2024
Waldkauz	584	670	4	1.1	31.3.2025	1.10.2024
Alpensegler	8	88	30	11.0	30.3.2025	1.10.2024
Eisvogel	1324	1601	6	1.2	31.3.2025	1.10.2024
Wiedehopf	4	5	2	1.3	29.3.2025	27.10.2024
Wendehals	3	3	1	1.0	30.3.2025	00.00.00
Grauspecht	579	636	4	1.1	31.3.2025	2.10.2024
Grünspecht	3200	3733	6	1.2	31.3.2025	1.10.2024
Schwarzspecht	1559	1820	8	1.2	31.3.2025	1.10.2024
Dreizehenspecht	4	2	1	0.5	28.3.2025	17.10.2024
Buntspecht	4040	5428	12	1.3	31.3.2025	1.10.2024
Mittelspecht	1319	1538	6	1.2	31.3.2025	1.10.2024
Kleinspecht	361	396	4	1.1	31.3.2025	4.10.2024
Neuntöter	1	1	1	1.0	28.3.2025	00.00.00
Raubwürger	114	116	2	1.0	30.3.2025	1.10.2024
Elster	4176	9542	76	2.3	31.3.2025	1.10.2024
Eichelhäher	2367	4067	25	1.7	31.3.2025	1.10.2024
Tannenhäher	10	11	2	1.1	21.3.2025	2.10.2024
Dohle	1561	18500	500	11.9	31.3.2025	1.10.2024
Saatkrähe	1182	44256	1200	37.4	31.3.2025	1.10.2024
Rabenkrähe	6576	41478	4000	6.3	31.3.2025	1.10.2024
Nebelkrähe	1	1	1	1.0	14.2.2025	00.00.00
Kolkrabe	1215	2501	50	2.1	31.3.2025	1.10.2024
Beutelmeise	12	20	5	1.7	23.3.2025	9.10.2024
Blaumeise	6575	15909	108	2.4	31.3.2025	1.10.2024
Kohlmeise	9298	22354	70	2.4	31.3.2025	1.10.2024
Haubenmeise	597	793	10	1.3	31.3.2025	1.10.2024
Tannenmeise	1292	1898	20	1.5	31.3.2025	1.10.2024
Sumpfmeise	1429	1847	12	1.3	31.3.2025	1.10.2024
Weidenmeise	39	51	4	1.3	22.3.2025	2.10.2024
Haubenlerche	160	498	19	3.1	31.3.2025	5.10.2024
Heidelerche	153	1067	60	7.0	30.3.2025	3.10.2024
Feldlerche	1085	14062	500	13.0	31.3.2025	1.10.2024
Uferschwalbe	23	98	12	4.3	31.3.2025	00.00.00
Felsenschwalbe	1	1	1	1.0	7.3.2025	00.00.00
Rauchschwalbe	182	1519	160	8.3	31.3.2025	1.10.2024
Mehlschwalbe	33	363	100	11.0	31.3.2025	1.10.2024
Bartmeise	8	18	6	2.3	28.3.2025	12.10.2024

Schwanzmeise	1890	7131	30	3.8	31.3.2025	1.10.2024
Fitis	32	33	2	1.0	31.3.2025	2.10.2024
Zilpzalp	2505	3547	46	1.4	31.3.2025	1.10.2024
Rohrschwirl	30	35	2	1.2	31.3.2025	00.00.00
Teichrohrsänger	7	9	2	1.3	00.00.00	3.10.2024
Gelbspötter	1	1	1	1.0	31.3.2025	00.00.00
Mönchsgrasmücke	782	908	15	1.2	31.3.2025	1.10.2024
Gartengrasmücke	1	1	1	1.0	00.00.00	7.10.2024
Dorngrasmücke	1	1	1	1.0	00.00.00	15.12.2024
Wintergoldhähnchen	1125	1651	25	1.5	31.3.2025	1.10.2024
Sommergoldhähnchen	609	693	8	1.1	31.3.2025	1.10.2024
Seidenschwanz	1	1	1	1.0	15.2.2025	00.00.00
Mauerläufer	15	14	1	0.9	9.2.2025	10.11.2024
Kleiber	2554	3358	20	1.3	31.3.2025	1.10.2024
Waldbaumläufer	347	385	5	1.1	31.3.2025	1.10.2024
Gartenbaumläufer	1510	1727	9	1.1	31.3.2025	1.10.2024
Zaunkönig	2951	3462	22	1.2	31.3.2025	1.10.2024
Star	3058	711743	500000	232.7	31.3.2025	1.10.2024
Wasseramsel	220	332	5	1.5	31.3.2025	2.10.2024
Misteldrossel	972	1523	51	1.6	31.3.2025	2.10.2024
Ringdrossel	4	4	1	1.0	00.00.00	3.11.2024
Amsel	7069	15484	41	2.2	31.3.2025	1.10.2024
Wacholderdrossel	650	8621	500	13.3	31.3.2025	1.10.2000
Singdrossel	1882	2418	19	1.3	31.3.2025	1.10.2024
Rotdrossel	251	1076	137	4.3	31.3.2025	1.10.2024
Grauschnäpper	14	15	2	1.1	00.00.00	2.10.2024
Trauerschnäpper	2	5	4	2.5	30.3.2025	00.00.00
Braunkehlchen	9	14	3	1.6	28.1.2025	4.10.2024
Schwarzkehlchen	472	916	13	1.9	31.3.2025	1.10.2024
Rotkehlchen	6314	8294	25	1.3	31.3.2000	1.10.2024
Nachtigall	2	2	1	1.0	29.3.2025	00.00.00
Blaukehlchen	140	221	12	1.6	31.3.2025	00.00.00
Hausrotschwanz	1017	1362	10	1.3	31.3.2025	1.10.2024
Gartenrotschwanz	14	15	2	1.1	31.3.2025	2.10.2024
Steinschmätzer	21	26	3	1.2	31.3.2025	5.10.2024
Heckenbraunelle	909	1106	14	1.2	31.3.2025	2.10.2024
Hausperling	2982	14091	100	4.7	31.3.2025	1.10.2024
Feldperling	212	685	30	3.2	31.3.2025	1.10.2024
Baumpieper	9	16	3	1.8	28.3.2025	1.10.2024
Wiesenpieper	581	4120	150	7.1	31.3.2025	1.10.2024
Rotkehlpieper	9	13	3	1.4	00.00.00	5.10.2024
Bergpieper	519	2129	61	4.1	31.3.2025	3.10.2024
Gebirgsstelze	904	1165	8	1.3	31.3.2025	1.10.2024
Schafstelze	44	201	19	4.6	31.3.2025	2.10.2024
Bachstelze	1160	4572	400	3.9	31.3.2025	1.10.2024
Buchfink	5558	36360	2950	6.5	31.3.2025	1.10.2000
Bergfink	937	6322	300	6.7	31.3.2025	3.10.2024
Kernbeißer	1758	3989	191	2.3	31.3.2025	1.10.2024
Gimpel	448	918	12	2.0	31.3.2025	1.10.2024
Girlitz	263	529	32	2.0	31.3.2025	1.10.2024
Fichtenkreuzschnabel	119	444	20	3.7	29.3.2025	1.10.2024
Grünling	1784	4212	50	2.4	31.3.2025	1.10.2024
Stieglitz	1928	12789	200	6.6	31.3.2025	1.10.2024
Erlenzeisig	635	5306	120	8.4	31.3.2000	3.10.2024

Bluthänfling	598	9461	407	15.8	31.3.2025	2.10.2024
Graumammer	228	3049	130	13.4	31.3.2025	2.10.2024
Goldammer	1050	3844	120	3.7	31.3.2025	1.10.2024
Zaunammer	426	787	28	1.8	31.3.2025	4.10.2024
Zippammer	17	42	7	2.5	31.3.2025	24.12.2024
Rohrammer	757	3452	120	4.6	31.3.2025	2.10.2024

Tab. 3. Übersicht über die ornithologischen Beobachtungen aus Nordbaden und Umgebung im Winterhalbjahr 2024/25. Anordnung der Arten nach der Anzahl der Meldungen. Da seltene Arten häufig von mehreren Beobachtern gemeldet wurden, kann die Anzahl der Beobachtungen durch Doppelmeldungen sehr hoch sein, obwohl nur ein einzelner Vogel anwesend war. Sehr häufige und weit verbreitete Kleinvögel dürften unterrepräsentiert sein, da sie häufig nicht gemeldet wurden.

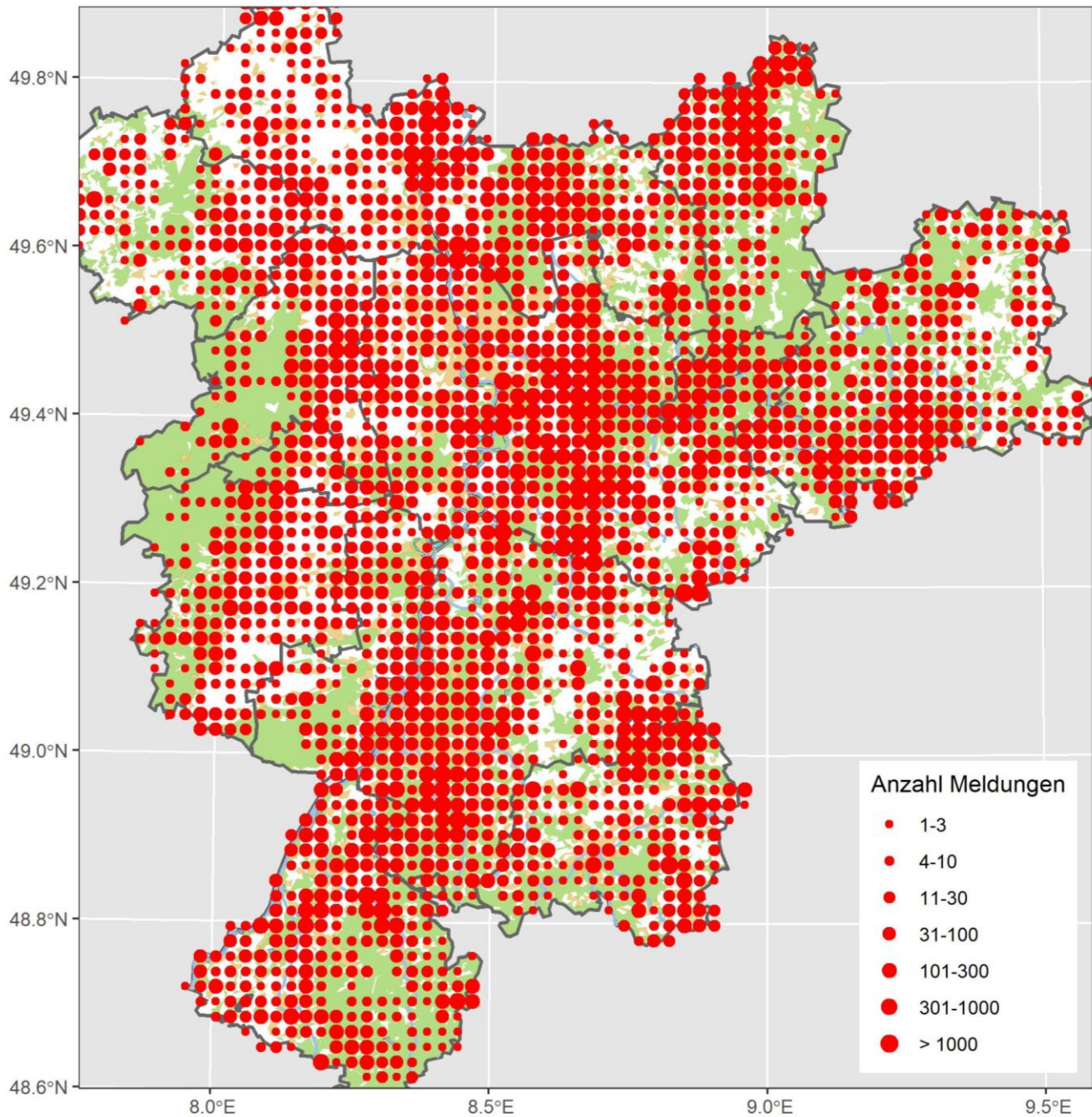
Art	N Beob.	Summe Ind.	Maximum	Mittel [N/Beob]	bis 1.Halbjahr	von 2.Halbjahr
Kohlmeise	9298	22354	70	2.4	31.3.2025	1.10.2024
Amsel	7069	15484	41	2.2	31.3.2025	1.10.2024
Rabenkrähe	6576	41478	4000	6.3	31.3.2025	1.10.2024
Blaumeise	6575	15909	108	2.4	31.3.2025	1.10.2024
Rotkehlchen	6314	8294	25	1.3	31.3.2000	1.10.2024
Buchfink	5558	36360	2950	6.5	31.3.2025	1.10.2000
Ringeltaube	5348	237958	93400	44.5	31.3.2000	1.10.2024
Stockente	5298	66309	384	12.5	31.3.2025	1.10.2024
Mäusebussard	4429	7262	61	1.6	31.3.2025	1.10.2024
Elster	4176	9542	76	2.3	31.3.2025	1.10.2024
Graureiher	4062	8973	54	2.2	31.3.2025	1.10.2024
Buntspecht	4040	5428	12	1.3	31.3.2025	1.10.2024
Grünspecht	3200	3733	6	1.2	31.3.2025	1.10.2024
Kormoran	3189	32525	600	10.2	31.3.2025	1.10.2024
Star	3058	711743	500000	232.7	31.3.2025	1.10.2024
Nilgans	3057	20961	492	6.9	31.3.2025	1.10.2024
Hausperling	2982	14091	100	4.7	31.3.2025	1.10.2024
Zaunkönig	2951	3462	22	1.2	31.3.2025	1.10.2024
Turmfalke	2800	3560	9	1.3	31.3.2025	1.10.2024
Kleiber	2554	3358	20	1.3	31.3.2025	1.10.2024
Zilpzalp	2505	3547	46	1.4	31.3.2025	1.10.2024
Silberreiher	2428	6195	68	2.6	31.3.2025	1.10.2024
Eichelhäher	2367	4067	25	1.7	31.3.2025	1.10.2024
Rotmilan	2163	6029	100	2.8	31.3.2025	1.10.2024
Höckerschwan	2156	9679	111	4.5	31.3.2025	1.10.2024
Kanadagans	2117	39672	595	18.7	31.3.2025	1.10.2024
Blässhuhn	2034	53597	1000	26.4	31.3.2025	1.10.2024
Stieglitz	1928	12789	200	6.6	31.3.2025	1.10.2024
Schwanzmeise	1890	7131	30	3.8	31.3.2025	1.10.2024
Singdrossel	1882	2418	19	1.3	31.3.2025	1.10.2024
Graugans	1832	67487	1140	36.8	31.3.2025	1.10.2024
Grünling	1784	4212	50	2.4	31.3.2025	1.10.2024
Kernbeißer	1758	3989	191	2.3	31.3.2025	1.10.2024
Haubentaucher	1707	10300	80	6.0	31.3.2025	1.10.2024
Weißstorch	1651	6714	87	4.1	31.3.2025	5.10.2024
Dohle	1561	18500	500	11.9	31.3.2025	1.10.2024
Schwarzspecht	1559	1820	8	1.2	31.3.2025	1.10.2024
Teichhuhn	1542	3502	200	2.3	31.3.2025	1.10.2024
Gartenbaumläufer	1510	1727	9	1.1	31.3.2025	1.10.2024
Schnatterente	1458	31689	820	21.7	31.3.2025	1.10.2024
Sumpfmeise	1429	1847	12	1.3	31.3.2025	1.10.2024

Türkentaube	1376	3496	53	2.5	31.3.2025	1.10.2024
Reiherente	1365	32849	550	24.1	31.3.2025	2.10.2024
Zwergtaucher	1326	3476	25	2.6	31.3.2025	1.10.2024
Eisvogel	1324	1601	6	1.2	31.3.2025	1.10.2024
Mittelspecht	1319	1538	6	1.2	31.3.2025	1.10.2024
Halsbandsittich	1297	15434	1600	11.9	31.3.2025	1.10.2024
Tannenmeise	1292	1898	20	1.5	31.3.2025	1.10.2024
Krickente	1233	27829	590	22.6	31.3.2025	1.10.2024
Kolkrabe	1215	2501	50	2.1	31.3.2025	1.10.2024
Saatkrähe	1182	44256	1200	37.4	31.3.2025	1.10.2024
Bachstelze	1160	4572	400	3.9	31.3.2025	1.10.2024
Wintergoldhähnchen	1125	1651	25	1.5	31.3.2025	1.10.2024
Feldlerche	1085	14062	500	13.0	31.3.2025	1.10.2024
Fasan	1077	1930	16	1.8	31.3.2025	2.10.2024
Goldammer	1050	3844	120	3.7	31.3.2025	1.10.2024
Straßentaube	1035	23434	849	22.6	31.3.2025	1.10.2024
Hausrotschwanz	1017	1362	10	1.3	31.3.2025	1.10.2024
Kiebitz	977	12861	417	13.2	31.3.2025	1.10.2024
Misteldrossel	972	1523	51	1.6	31.3.2025	2.10.2024
Bergfink	937	6322	300	6.7	31.3.2025	3.10.2024
Tafelente	916	17473	252	19.1	31.3.2025	1.10.2024
Heckenbraunelle	909	1106	14	1.2	31.3.2025	2.10.2024
Gebirgsstelze	904	1165	8	1.3	31.3.2025	1.10.2024
Sperber	903	1026	30	1.1	31.3.2025	1.10.2024
Mittelmeermöwe	828	2006	68	2.4	31.3.2025	1.10.2024
Lachmöwe	790	24922	749	31.5	31.3.2025	2.10.2024
Mönchsgrasmücke	782	908	15	1.2	31.3.2025	1.10.2024
Rohrammer	757	3452	120	4.6	31.3.2025	2.10.2024
Wacholderdrossel	650	8621	500	13.3	31.3.2025	1.10.2000
Gänsesäger	637	2295	35	3.6	30.3.2025	1.10.2024
Erlenzeisig	635	5306	120	8.4	31.3.2000	3.10.2024
Sommeregoldhähnchen	609	693	8	1.1	31.3.2025	1.10.2024
Bluthänfling	598	9461	407	15.8	31.3.2025	2.10.2024
Haubenmeise	597	793	10	1.3	31.3.2025	1.10.2024
Waldkauz	584	670	4	1.1	31.3.2025	1.10.2024
Wiesenpieper	581	4120	150	7.1	31.3.2025	1.10.2024
Grauspecht	579	636	4	1.1	31.3.2025	2.10.2024
Wasserralle	554	888	16	1.6	31.3.2025	3.10.2024
Hohltaube	543	1655	115	3.0	31.3.2025	1.10.2024
Löffelente	527	12764	240	24.2	31.3.2025	1.10.2024
Bergpieper	519	2129	61	4.1	31.3.2025	3.10.2024
Kranich	485	37631	1300	77.6	29.3.2025	2.10.2024
Schwarzkehlchen	472	916	13	1.9	31.3.2025	1.10.2024
Gimpel	448	918	12	2.0	31.3.2025	1.10.2024
Rebhuhn	430	975	19	2.3	31.3.2025	1.10.2024
Zaunammer	426	787	28	1.8	31.3.2025	4.10.2024
Kleinspecht	361	396	4	1.1	31.3.2025	4.10.2024
Waldbaumläufer	347	385	5	1.1	31.3.2025	1.10.2024
Schellente	318	1068	29	3.4	16.3.2025	3.11.2024
Kornweihe	309	376	5	1.2	29.3.2025	1.10.2024
Wanderfalke	289	382	4	1.3	31.3.2025	3.10.2024
Waldohreule	281	238	20	0.8	31.3.2025	2.10.2024
Girlitz	263	529	32	2.0	31.3.2025	1.10.2024
Steinkauz	257	316	4	1.2	31.3.2025	3.10.2024

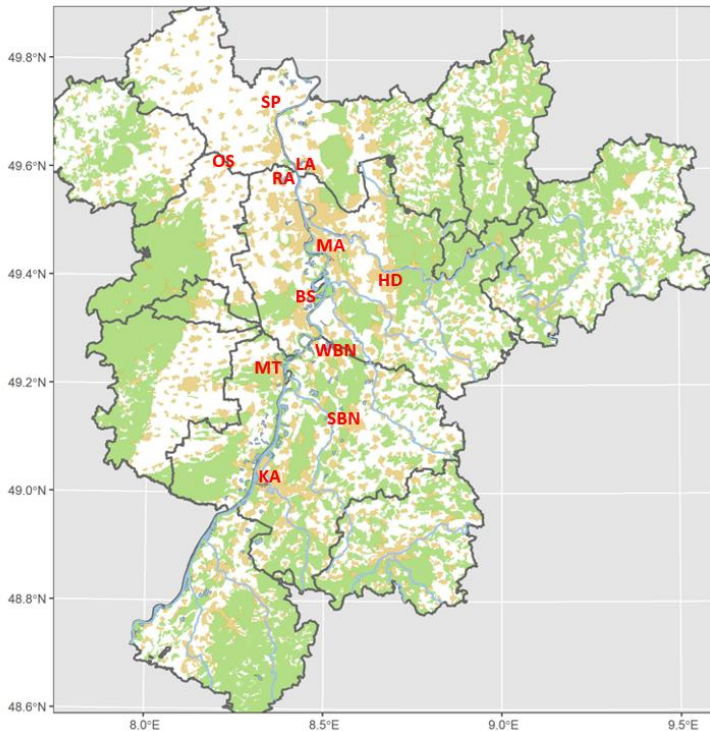
Mandarinente	252	1501	37	6.0	31.3.2025	1.10.2024
Rotdrossel	251	1076	137	4.3	31.3.2025	1.10.2024
Bekassine	249	830	30	3.3	31.3.2025	2.10.2024
Habicht	246	278	4	1.1	30.3.2025	1.10.2024
Uhu	244	328	6	1.3	31.3.2025	4.10.2024
Schwarzmilan	236	468	65	2.0	31.3.2025	3.10.2024
Pfeifente	233	739	39	3.2	31.3.2025	3.10.2024
Graumammer	228	3049	130	13.4	31.3.2025	2.10.2024
Waldwasserläufer	223	411	12	1.8	31.3.2025	2.10.2024
Wasseramsel	220	332	5	1.5	31.3.2025	2.10.2024
Kolbenente	213	930	45	4.4	31.3.2025	2.10.2024
Feldsperling	212	685	30	3.2	31.3.2025	1.10.2024
Waldschnepfe	193	254	6	1.3	31.3.2025	5.10.2024
Rauchschwalbe	182	1519	160	8.3	31.3.2025	1.10.2024
Rostgans	175	570	22	3.3	31.3.2025	3.10.2024
Rohrweihe	164	278	8	1.7	31.3.2025	1.10.2024
Haubenlerche	160	498	19	3.1	31.3.2025	5.10.2024
Heidelerche	153	1067	60	7.0	30.3.2025	3.10.2024
Flussregenpfeifer	148	473	16	3.2	31.3.2025	6.10.2024
Blaukehlchen	140	221	12	1.6	31.3.2025	00.00.00
Blässgans	130	1824	110	14.0	31.3.2025	19.10.2024
Fichtenkreuzschnabel	119	444	20	3.7	29.3.2025	1.10.2024
Raubwürger	114	116	2	1.0	30.3.2025	1.10.2024
Schwarzhalstaucher	112	255	10	2.3	31.3.2025	4.10.2024
Spießente	105	313	60	3.0	31.3.2025	5.10.2024
Brandgans	95	806	60	8.5	31.3.2025	12.10.2024
Flussuferläufer	92	107	3	1.2	31.3.2025	3.10.2024
Zwergscharbe	82	94	2	1.1	29.3.2025	12.10.2024
Trauerschwan	72	81	7	1.1	31.3.2025	5.10.2024
Steppenmöwe	71	140	31	2.0	30.3.2025	3.10.2024
Zwergsäger	69	283	11	4.1	5.3.2025	24.11.2024
Moorente	61	61	1	1.0	16.3.2025	10.10.2024
Sturmmöwe	60	172	50	2.9	30.3.2025	19.10.2024
Sperlingskauz	60	45	4	0.8	30.3.2025	3.10.2024
Ohrentaucher	58	58	1	1.0	29.3.2025	27.10.2024
Seeadler	47	47	1	1.0	30.3.2025	2.10.2024
Kurzschnabelgans	46	398	10	8.7	20.3.2025	19.10.2024
Kampfläufer	45	109	9	2.4	31.3.2025	4.10.2024
Schafstelze	44	201	19	4.6	31.3.2025	2.10.2024
Merlin	41	42	2	1.0	29.3.2025	1.10.2024
Alpenstrandläufer	40	98	8	2.5	24.3.2025	1.10.2024
Weidenmeise	39	51	4	1.3	22.3.2025	2.10.2024
Sterntaucher	38	36	1	0.9	00.00.00	13.11.2024
Rohrdommel	38	41	2	1.1	22.2.2025	6.10.2024
Schleiereule	38	34	4	0.9	29.3.2025	8.10.2024
Weißwangengans	35	158	120	4.5	29.3.2025	12.10.2024
Raufußkauz	33	28	2	0.8	29.3.2025	13.10.2024
Mehlschwalbe	33	363	100	11.0	31.3.2025	1.10.2024
Bergente	32	33	2	1.0	18.3.2025	24.11.2024
Sumpfohreule	32	93	15	2.9	22.2.2025	11.10.2024
Fitis	32	33	2	1.0	31.3.2025	2.10.2024
Raubseeschwalbe	31	31	1	1.0	00.00.00	29.11.2024
Knäkente	30	80	12	2.7	29.3.2025	5.10.2024
Rohrschwirl	30	35	2	1.2	31.3.2025	00.00.00

Streifengans	30	82	20	2.7	22.3.2025	3.10.2024
Rothalstaucher	27	27	1	1.0	16.3.2025	13.10.2024
Heringsmöwe	26	37	7	1.4	30.3.2025	12.10.2024
Schwarzstorch	25	31	6	1.2	30.3.2025	1.10.2024
Goldregenpfeifer	25	155	48	6.2	22.3.2025	1.10.2024
Uferschwalbe	23	98	12	4.3	31.3.2025	00.00.00
Steinschmätzer	21	26	3	1.2	31.3.2025	5.10.2024
Silbermöwe	19	34	5	1.8	30.3.2025	31.10.2024
Fischadler	17	17	1	1.0	31.3.2025	3.10.2024
Grünschenkel	17	17	1	1.0	00.00.00	3.10.2024
Zippammer	17	42	7	2.5	31.3.2025	24.12.2024
Samtente	15	20	2	1.3	11.3.2025	00.00.00
Purpurreiher	15	15	1	1.0	30.3.2025	2.11.2024
Raufußbussard	15	14	1	0.9	3.3.2025	13.10.2024
Mauerläufer	15	14	1	0.9	9.2.2025	10.11.2024
Grauschnäpper	14	15	2	1.1	00.00.00	2.10.2024
Gartenrotschwanz	14	15	2	1.1	31.3.2025	2.10.2024
Seidenreiher	13	13	1	1.0	00.00.00	3.10.2024
Beutelmeise	12	20	5	1.7	23.3.2025	9.10.2024
Auerhuhn	11	12	2	1.1	25.3.2025	2.10.2024
Tannenhäher	10	11	2	1.1	21.3.2025	2.10.2024
Rotschenkel	9	9	1	1.0	23.3.2025	4.10.2024
Braunkehlchen	9	14	3	1.6	28.1.2025	4.10.2024
Baumpieper	9	16	3	1.8	28.3.2025	1.10.2024
Rotkehlpieper	9	13	3	1.4	00.00.00	5.10.2024
Brautente	9	10	2	1.1	11.3.2025	00.00.00
Singschwan	8	14	6	1.8	27.2.2025	21.11.2024
Löffler	8	7	1	0.9	28.3.2025	20.10.2024
Alpensegler	8	88	30	11.0	30.3.2025	1.10.2024
Bartmeise	8	18	6	2.3	28.3.2025	12.10.2024
Zwergmöwe	7	7	1	1.0	29.3.2025	6.11.2024
Teichrohrsänger	7	9	2	1.3	00.00.00	3.10.2024
Großer Brachvogel	5	9	3	1.8	14.3.2025	13.10.2024
Zwergschnepfe	5	7	2	1.4	30.3.2025	6.11.2024
Schwarzkopfmöwe	5	7	3	1.4	29.3.2025	00.00.00
Kiebitzregenpfeifer	4	4	1	1.0	00.00.00	12.10.2024
Wiedehopf	4	5	2	1.3	29.3.2025	27.10.2024
Dreizehenspecht	4	2	1	0.5	28.3.2025	17.10.2024
Ringdrossel	4	4	1	1.0	00.00.00	3.11.2024
Steppenweihe	3	3	1	1.0	23.3.2025	00.00.00
Baumfalke	3	3	1	1.0	23.3.2025	1.10.2024
Sandregenpfeifer	3	8	6	2.7	22.3.2025	2.10.2024
Dunkler Wasserläufer	3	3	1	1.0	00.00.00	4.10.2024
Dreizehenmöwe	3	3	1	1.0	00.00.00	16.11.2024
Turteltaube	3	3	1	1.0	00.00.00	1.10.2024
Wendehals	3	3	1	1.0	30.3.2025	00.00.00
Rothalsgans	2	8	4	4.0	20.2.2025	9.10.2024
Prachttaucher	2	1	1	0.5	00.00.00	14.11.2024
Rosapelikan	2	2	1	1.0	5.3.2025	5.12.2024
Regenbrachvogel	2	2	1	1.0	30.3.2025	00.00.00
Uferschnepfe	2	2	1	1.0	27.3.2025	00.00.00
Bruchwasserläufer	2	5	3	2.5	00.00.00	4.10.2024
Zwergstrandläufer	2	3	2	1.5	00.00.00	2.10.2024
Trauerschnäpper	2	5	4	2.5	30.3.2025	00.00.00

Nachtigall	2	2	1	1.0	29.3.2025	00.00.00
Alexandersittich	2	2	1	1.0	29.1.2025	00.00.00
Ringschnabelente	1	1	1	1.0	00.00.00	8.11.2024
Eisente	1	1	1	1.0	00.00.00	23.12.2024
Wespenbussard	1	1	1	1.0	00.00.00	3.10.2024
Austernfischer	1	0	0	0.0	28.2.2025	00.00.00
Neuntöter	1	1	1	1.0	28.3.2025	00.00.00
Nebelkrähe	1	1	1	1.0	14.2.2025	00.00.00
Felsenschwalbe	1	1	1	1.0	7.3.2025	00.00.00
Gelbspötter	1	1	1	1.0	31.3.2025	00.00.00
Gartengrasmücke	1	1	1	1.0	00.00.00	7.10.2024
Dorngrasmücke	1	1	1	1.0	00.00.00	15.12.2024
Seidenschwanz	1	1	1	1.0	15.2.2025	00.00.00



Übersichtskarte Nordbaden und Umgebung (Naturräume): Alle Gitterfelder (2 km²-Raster) mit Beobachtungsmeldungen im Winterhalbjahr 2024/25.





Zur Lokalisation wichtiger Orte: HD = Heidelberg, MA = Mannheim, KA = Karlsruhe, SP = NSG Spieß, OS = Offsteiner Klärteiche, RA = Roxheimer Altrhein/Silbersee, BS = Binsfeldseen bei Speyer, MT = Mechtersheimer Tongruben; LA = Lampertheimer Altrhein, WBN = Wagbachniederung, SBN = Saalbachniederung (seit 2024 NSG!)

Beobachtungsmeldungen aller Arten im Zeitraum Oktober 2024 bis März 2025

Um die Länge der Beobachtungslisten zu begrenzen, werden nur besonders auffallende Meldungen (z.B. größere Ansammlungen, Seltenheiten, Letzt- und Erstbeobachtungen) aufgeführt. Für phänologische Auswertungen wurden meist die Summen der **Pentadenmaxima (Pentade = 5 Tage)** oder die **Anzahl an Beobachtungen pro Pentade** gewählt - die Anzahl an Beobachtungen ist jedoch durch Doppelmeldungen verschiedener Beobachter im selben Gebiet unter Umständen überbewertet (z.B. Wagbachniederung, Spieß). Was die absolute Meldehäufigkeit der Arten angeht, so sollte man beim Lesen der Artauswertungen die Tabellen 2 und 3 berücksichtigen. Die Anordnung der Arten entspricht der aktuellen Vogelsystematik (nach Barthel & Krüger, 2019). Punkte entsprechen einem Rasterfeld von 2 km².

Höckerschwan
Summen der Pentadenmaxima



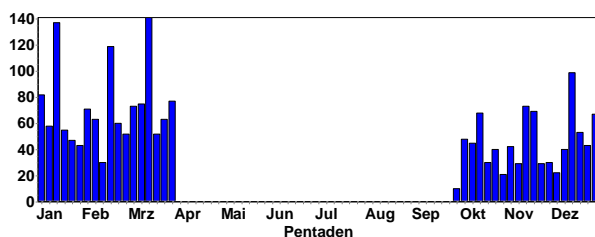
Höckerschwan © J. Dreher

Frühe Brutnachweise:

- 2 C13b 18.3.25 Großparthweier, Ludwigshafen-Oggersheim LU* (H. Schmitt)
- 1 C13b 19.3.25 Ludwigshafen, Luitpold-Hafen LU* (T. Haug)
- 2 C15 7.3.25 Murgstau, Gaggenau RA (W. Seiler)
- 2 C15 13.3.25 Murgstau, Gaggenau RA (W. Seiler)
- 2 C15 28.3.25 Murgstau, Gaggenau RA (W. Seiler)
- 1 C13b 10.3.25 Pforzheim PF (M. Woelfle)
- 2 C13b 15.3.25 Weingartener Moor, Weingarten KA (H. Barié, N. Falk) Nest mit brütendem Weibchen im Schilf + wachendes Männchen
- 1 C13b 30.3.25 Willersinnweier LU* (F. Wille)

Höckerschwan: Verbreiteter Jahresvogel

Höckerschwan
Jahreszeitliche Verteilung Beobachtungen





Revierstreitigkeit © E. Koch



Höckerschwäne © W. Fischer

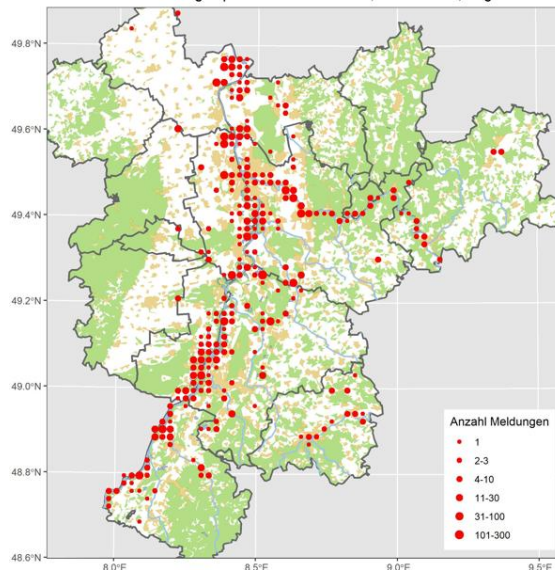
Meldungen ab 60 Ind.:

- 86 Ind. 9.11.24 KBC-Grube HP (C. Queisser)
- 108 Ind. 23.11.24 KBC-Grube HP (C. Queisser)
- 92 Ind. 21.12.24 Ackerflächen südwestlich Groß-Rohrheim HP (C. Queisser)
- 101 Ind. 27.12.24 KBC-Grube HP (C. Queisser)
- 80 Ind. 11.1.25 Ackerflächen südwestlich Groß-Rohrheim HP (C. Queisser)
- 62 Ind. 12.1.25 Neckar: Brücke/Schleuse Neuostenheim - Mündung Rhein MA* (H. Bott)
- 63 Ind. 12.1.25 Steinmauern, Murg/BS Silberweidenwald RA (K. Lechner)
- 111 Ind. 22.1.25 Ackerflächen östlich KBC-Grube HP (C. Queisser)



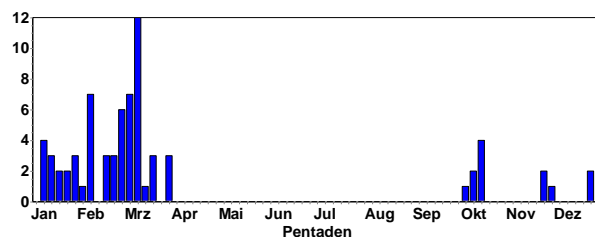
Höckerschwäne © W. Fischer

Höckerschwan: Meldungen pro 2x2km² 2024-2025, Monate 1-12, Region Nordbaden



Schwarzschan (Trauerschan): Gefangenschaftsflüchtling; Jahresvogel und lokaler Brutvogel

Trauerschan
Jahreszeitliche Verteilung Beobachtungen



Fliegender Trauerschan von der Kleinen Lagune © W. Fischer

Ausgewählte Daten:

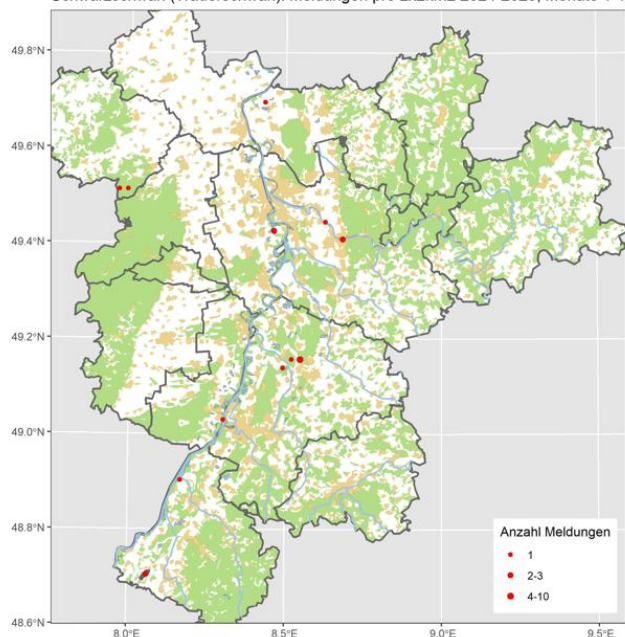
- 7 C12 (2 ad., 5 Pull.) 13.10.24 SW Ramsen DON (R. Steinhausen)
- 1 Ind. regelmäßig in Saalbachniederung, am Neuhofer Altrhein,
- 4 (1 ad., 3 K2) 7.3.25 SW Ramsen DON (H. Schmitt)
- 1 Ind. 9.3.25 Heidelberg Neckarwiese HD (B. Mellein)
- 1 Ind. 10.3.25 Kleine Lagune, Doh HD (W. Fischer)

Ringfunde: 1 ad. 26.11.24 BS Moos RA (M. Jansen, W. Jansen) bekanntes Ind. mit hellgrünem/türkischem Zücherring rechts // Das hier bekannte Ind., rechts hellgrün/türkis beringt.

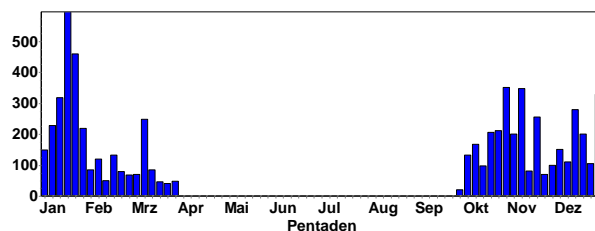


Trauerschwann © J. Dreher

Schwarzschwann (Trauerschwann): Meldungen pro 2x2km² 2024-2025, Monate 1-12,



Kanadagans
Summen der Pentadenmaxima



Brutnachweise:

43 (2 Pull.) 23.3.25 NSG Wagbachniederung KA (A. Rjasanow, D. Koch, D. Walz)

Meldungen ab 150 Ind.:

152 Ind. 11.10.24 Steinmauern, Murg/Riedkanal RA (K. Lechner)
 160 Ind. am SP. 12.10.24 NSG LA Welsches Loch HP (P. Petermann)
 206 Ind. 20.10.24 Neuburg am Rhein GER (H.-J. Schygulla)
 179 Ind. 23.10.24 Neckarstau Ladenburg WEST HD (J. Dreher)
 212 Ind. 27.10.24 Kiessee Derrück bei Neuburg GER (H.-J. Schygulla)



Kanadagans © W. Fischer

355 Ind. 29.10.24 Binsfeld: Binsfeldsee SP* (M. Wink)
 225 Ind. 29.10.24 Rheininsel bei Rheindürkheim HP (C. Queisser)
 594 Ind. 1.11.24 Kiessee Willersinn zwischen Hagenbach und Neuburg GER (H.-J. Schygulla)
 241 Ind. 4.11.24 Neckarstau Ladenburg WEST HD (P. Béguin)
 154 Ind. 8.11.24 Altrhein Illingen RA (M. Seiser)
 347 Ind. 9.11.24 Petersau, Kiesinseln - RKM 434 FT* (C. Queisser)
 256 Ind. 17.11.24 Angelhofer Altrhein, nördlicher Teil SP* (P. Keller)
 163 Ind. 17.11.24 Kiessee Willersinn zwischen Hagenbach und Neuburg GER (H.-J. Schygulla)
 406 Ind. 17.11.24 Otterstadter Altrhein, pfälzischer Teil ohne Mündung RP (T. Dolich)
 160 Ind. 24.11.24 Linkenheim-Hochstetten KA (H. Voith, K. Blum)
 150 Ind. am SP. 3.12.24 NSG LA Welsches Loch HP (P. Petermann)
 150 Ind. 10.12.24 Abgrabung Hochstetten KA (M. Wink)
 155 Ind. 13.12.24 Abgrabung Liedolsheim KA (C. Seifried, U. Kofler)
 225 Ind. 13.12.24 Steinmauern, Murg/Riedkanal RA (K. Lechner)
 150 Ind. 14.12.24 Ackerflächen östl. Maulbeeraue HP (C. Queisser)

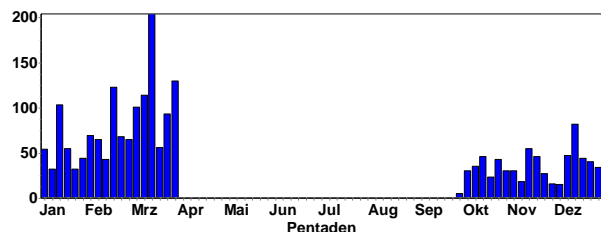
Singschwann: Seltener Wintergast; nur wenige Nachweise im Winter 24/25

Alle Daten:

1 ad. 21.11.24 Hardtsee KA (J. Stipp)
 6 Ind. 8.2.25 Altrhein Bärensee RA (A. Götz)
 4 (2 ad., 2 K2) 9.2.25 Steinmauern, Gäns-Rhein/Altrhein RA (S. Kusterer)
 1 Ind. 16.2.25 NSG LA Zeilwald HP (C. Zurek, P. Petermann)
 1 ad. 27.2.25 Heinrichs-Talau-See AZ (J. Lehnert)

Kanadagans: Verbreiteter Jahresvogel und Brutvogel

Kanadagans
Jahreszeitliche Verteilung Beobachtungen

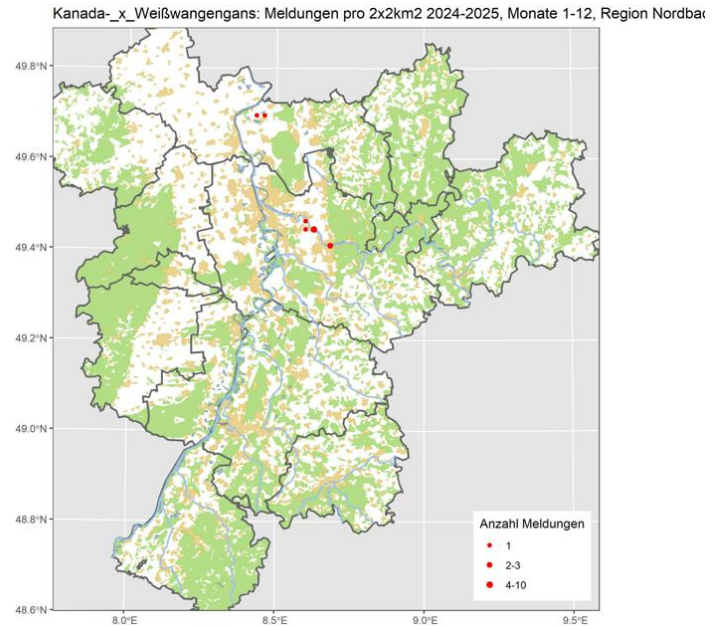




Kanadagänse © D. Koch

- 240 Ind. 14.12.24 Kiesesee Willersinn zwischen Hagenbach und Neuburg GER (H.-J. Schygulla)
- 200 Ind. 15.12.24 Rhein-Staustufe Iffezheim RA (J. Müller)
- 150 Ind. 17.12.24 Dettenheim KA (S. Tillmanns)
- 174 Ind. 21.12.24 Altrheinhafen MA MA* (M. Feuersenger)
- 200 Ind. 21.12.24 Binsfeld: Binsfeldsee SP* (H. Schmitt)
- 154 Ind. 22.12.24 Dettenheim KA (R. Wegner)
- 178 Ind. 27.12.24 Binsfeld: Binsfeldsee SP* (M. Wink)
- 328 Ind. 31.12.24 Neuhofen RP (T. Dolich)
- 249 Ind. 1.1.25 Karlsruhe KA* (J. Stipp, S. Tillmanns)
- 300 Ind. 10.1.25 Waldsee RP (T. Dolich)
- 167 Ind. 10.1.25 Wörth am Rhein GER (H.-J. Schygulla)
- 154 Ind. 12.1.25 Altrheinhafen MA MA* (M. Feuersenger)
- 172 Ind. 12.1.25 Steinmauern, Murg/BS Silberweidenwald RA (K. Lechner)
- 175 Ind. 12.1.25 Waldsee RP (T. Dolich)
- 170 Ind. 18.1.25 Steinmauern RA (A. Götz)
- 203 Ind. 25.1.25 Karlsruhe KA* (W. Rheinheimer)
- 161 Ind. 26.1.25 Karlsruhe KA* (P. Funk, S. Tillmanns)
- 219 Ind. 26.1.25 NSG Altrhein Maxau KA* (C. Seifried, K. Lechner, P. Funk)
- 248 Ind. 11.3.25 Steinmauern, Murg/Riedkanal RA (K. Lechner)

- 2 Ind. 1.1.25 Ladenburg-Neubotzheim HD (M. Wink)
- 2 Ind. 16.1.25 Dossenheim Schwabenheim HD (M. Wink)
- 1 Ind. 22.1.25 Ackerflächen östlich KBC-Grube HP (C. Queisser)
- 2 Ind. 29.1.25 Ladenburg-Neubotzheim HD (M. Wink)
- 2 Ind. 16.2.25 Ladenburg-Neubotzheim HD (M. Wink)
- 1 Ind. 12.3.25 Heidelberg Neckarwiese HD (G. Kiefer)
- 1 Ind. 14.3.25 Heidelberg Neckarwiese HD (T. Mahr)
- 1 Ind. 15.3.25 Langer Graben HP (C. Queisser)



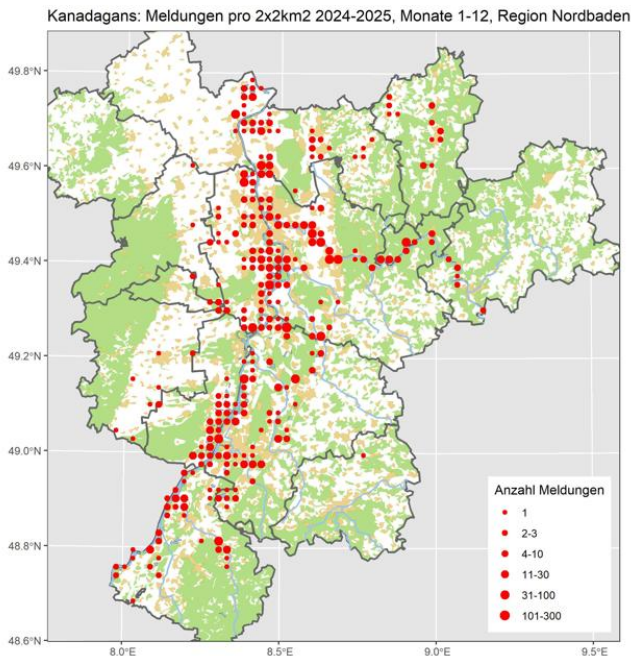
Grau- x_Kanadagans: Lokaler Jahresvogel



Hybridgänse: KG X GG © J. Dreher



KG x GG © D. Koch

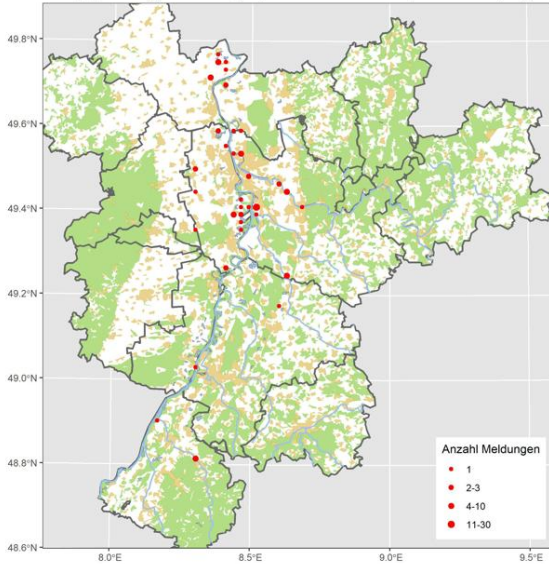


Kanada- x_ Weißwangengans: Lokaler Jahresvogel

Alle Daten:

- 1 Ind. 24.10.24 Ladenburg HD (G. Fehr)
- 2 Ind. 3.12.24 NSG Neckaraue HD (M. Wink)
- 2 Ind. 18.12.24 NSG Neckaraue HD (M. Wink)


Grau- x_Kanadagans: Meldungen pro 2x2km2 2024-2025, Monate 1-12, Region Nordbaden



- 1 Ind. 27.12.24 KBC-Grube HP (C. Queisser)
- 1 Ind. 30.12.24 Badesee Lampertheim HP (P. Petermann)
- 1 Ind. 4.1.25 Mannheim MA* (J. Bonifart)
- 1 Ind. 11.1.25 Neckar: Schleuse Neuenheim - Abzweig Neckarkanal Wieblingen HD (M. Wink)
- 1 Ind. 17.1.25 Badesee Lampertheim HP (P. Petermann)
- 1 Ind. 22.1.25 Neunmorgensee AZ (J. Lehnert)
- 1 Ind. 29.1.25 Ladenburg-Neubotzheim HD (M. Wink)
- 1 Ind. 1.2.25 Luisenpark MA* (B. Forkel, L. Maisel)
- 1 Ind. 2.2.25 Altrheinsee AZ (M. Klöppel)
- 1 Ind. 9.2.25 Ladenburg-Neubotzheim HD (M. Wink)
- 1 Ind. 16.2.25 Ladenburg-Neubotzheim HD (M. Wink)
- 1 Ind. 20.2.25 Stadtgarten Karlsruhe KA* (H. Barié)
- 1 Ind. 25.2.25 Ladenburg-Neubotzheim HD (M. Wink)
- 1 Ind. 25.2.25 NSG Neckaraue HD (M. Wink)
- 1 Ind. 1.3.25 EGA Gesamt AZ (K. Montag)
- 1 Ind. 6.3.25 Altrheinsee AZ (R. Burkhardt)
- 1 Ind. 20.3.25 Badesee Eich AZ (M. Kirsch)
- 2 Ind. 21.3.25 Lörzenbach, Rückhaltebecken HP (C. Baum)
- 1 ad. 23.3.25 Badesee Eich AZ (D. Tindall)
- 120 dz. 24.3.25 Ladenburg-Neubotzheim HD (M. Wink)
- 1 Ind. 28.3.25 Altrheinsee AZ (K. Belzer)
- 3 Ind. 29.3.25 Ackerflächen westlich Erlache und Neuauskiesung HP (C. Zurek)

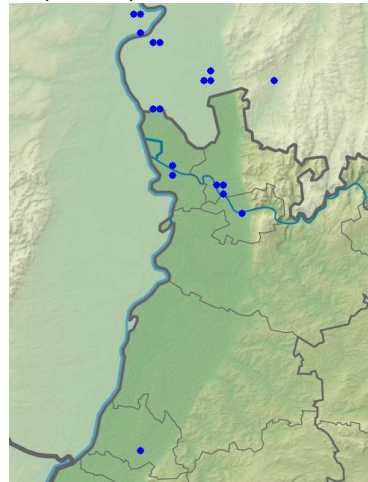
Weißwangengans (Nonnengans): Lokaler Jahresvogel und seltener Wintergast (teilweise Gefangenschaftsflüchtlinge)

Weißwangengans
Jahreszeitliche Verteilung Beobachtungen



Alle Daten:

- 1 Ind. 12.10.24 Lorsch Tennisplätze HP (C. Zurek)
- 1 Ind. 13.10.24 NSG LA Heegwasser HP (P. Petermann)
- 1 Ind. 20.10.24 Lorsch HP (C. Zurek)
- 1 Ind. 30.10.24 Badesee Lampertheim HP (P. Petermann)
- 2 Ind. 9.11.24 KBC-Grube HP (C. Queisser)
- 1 Ind. 3.12.24 NSG Neckaraue HD (M. Wink)
- 1 Ind. 10.12.24 Stadtgarten Karlsruhe KA* (H. Barié)
- 1 Ind. 17.12.24 Mannheim MA* (B. Strebling)
- 1 Ind. 18.12.24 NSG Neckaraue HD (M. Wink)
- 1 Ind. 21.12.24 Ackerflächen südwestlich Groß-Rohrheim HP (C. Queisser)




Weißwangengans im Winter 24/25

Höckergans (Schwanengans): Lokaler Jahresvogel und Burtvogel

Auf der Neckarwiese in HD leben ca. 85 Höckergänse permanent; fast alle sind bering (ELSA-Ringe)

Daten außerhalb HD:

- 4 (4 ad.) 13.10.24 Lampertheimer Altrhein nördlich Bau HP (P. Petermann)
- 5 Ind. 19.10.24 Stadtgarten Karlsruhe KA* (F. Herrmannspahn)
- 2 Ind. 24.10.24 NSG LA Fretterloch HP (F. Schrauth, P. Petermann)
- 1 Ind. 28.10.24 Omlor-Grube Wattenheim HP (W. Schwarzfischer)
- 6 Ind. 29.10.24 Ölhafen der BASF LU* (H. Schmitt)
- 4 Ind. 30.10.24 Lampertheimer Altrhein nördlich Bau HP (P. Petermann)
- 3 Ind. 2.11.24 Ölhafen MA* (M. Feuersenger)
- 1 Ind. 9.11.24 NSG LA Heegwasser HP (P. Petermann)
- 6 Ind. 9.11.24 Petersau, Kiesinseln - RKM 434 FT* (C. Queisser)
- 1 Ind. 16.11.24 Luisenpark MA* (H. Bott)
- 4 Ind. 17.11.24 Lampertheimer Altrhein nördlich Bau HP (F. Schrauth)

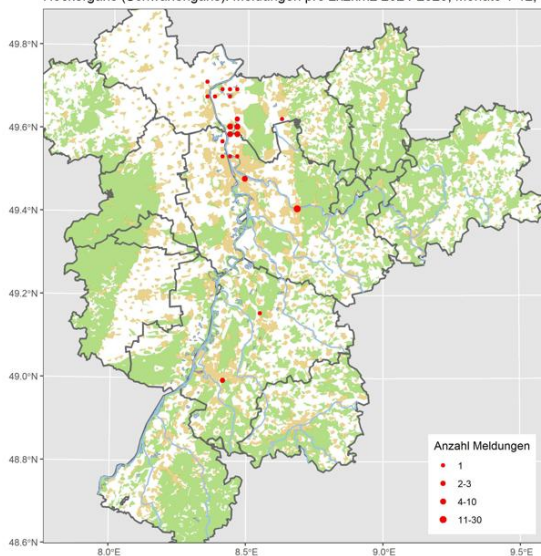


Weißwangengans in MA Luisenpark © M. Wink

- 1 Ind. 21.12.24 Badesee Lampertheim HP (P. Petermann)
- 1 Ind. 22.12.24 Betriebshof Weschnitz HP (C. Zurek)

- 3 Ind. 18.11.24 Altrheinhafen MA MA* (M. Feuersenger)
- 1 Ind. 18.11.24 Kernsee HP (P. Petermann)
- 4 Ind. 23.11.24 NSG LA Fretterloch HP (P. Petermann)
- 1 Ind. 27.11.24 Saalbachniederung KA (W. Debatin)
- 1 Ind. 30.11.24 Kärchersee HP (C. Queisser)
- 3 Ind. 3.12.24 Lampertheimer Altrhein nördlich Bau HP (P. Petermann)
- 3 Ind. 3.12.24 NSG LA Heegwasser HP (P. Petermann)
- 2 Ind. 9.12.24 Badesee Lampertheim HP (P. Petermann)
- 1 Ind. 9.12.24 NSG Der Spieß - An der Spießbrücke WO* (H. Urban)
- 1 Ind. 10.12.24 Stadtgarten Karlsruhe KA* (H. Barié)
- 1 Ind. 12.12.24 NSG LA Heegwasser HP (F. Schrauth)
- 8 Ind. 14.12.24 NSG LA Welsches Loch HP (P. Petermann)
- 7 Ind. 15.12.24 NSG LA Fretterloch HP (P. Petermann)
- 2 Ind. 17.12.24 Luisenpark MA* (B. Strebliing)
- 1 Ind. 19.12.24 Maulbeeraue HP (C. Queisser)
- 3 Ind. 21.12.24 Badesee Lampertheim HP (P. Petermann)
- 1 Ind. 21.12.24 Langer Graben HP (C. Queisser)
- 2 Ind. 21.12.24 NSG LA Fretterloch HP (P. Petermann)
- 3 Ind. 24.12.24 Badesee Lampertheim HP (P. Petermann)
- 1 Ind. 27.12.24 KBC-Grube HP (C. Queisser)
- 2 Ind. 30.12.24 Bonaue-Ackerflächen HP (P. Petermann)
- 8 Ind. 2.1.25 Lampertheimer Altrhein nördlich Bau HP (A. Thiele)
- 2 Ind. 15.1.25 Badesee Lampertheim HP (P. Petermann)
- 5 Ind. 15.1.25 Lampertheimer Altrhein nördlich Bau HP (P. Petermann)
- 8 Ind. 17.1.25 Lampertheimer Altrhein nördlich Bau HP (P. Petermann)
- 2 Ind. 18.1.25 Bruchsee HP (W. Fischer)
- 1 Ind. 18.1.25 Luisenpark MA* (H. Bott)
- 1 Ind. 18.1.25 Mündungheimer Altrhein HP (C. Queisser)
- 7 Ind. 1.2.25 Lampertheimer Altrhein nördlich Bau HP (P. Petermann)
- 1 Ind. 1.2.25 Luisenpark MA* (B. Forkel, L. Maisel)
- 1 Ind. 15.2.25 Ackerflächen nördl. Kernsee HP (P. Petermann)
- 5 Ind. 16.2.25 NSG LA Fretterloch HP (C. Schweiger, P. Petermann)
- 8 Ind. 24.2.25 Lampertheimer Altrhein nördlich Bau HP (F. Schrauth)
- 1 Ind. 1.3.25 Luisenpark MA* (E. Jantke)
- 1 Ind. 6.3.25 Luisenpark MA* (W. Hemmer)
- 10 Ind. 9.3.25 NSG LA Fretterloch HP (P. Petermann)
- 8 (8 ad.) 16.3.25 Lampertheimer Altrhein nördlich Bau HP (P. Petermann)

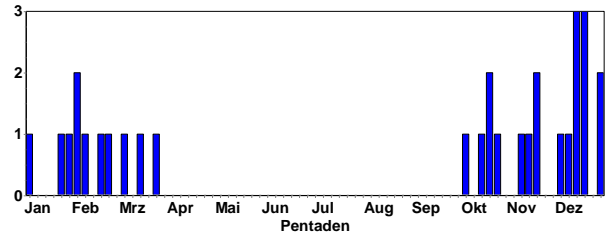
Höckergans (Schwanengans): Meldungen pro 2x2km2 2024-2025, Monate 1-12, Region Nordbader



Höckergans in HD © M. Wink

Streifengans: Lokaler Jahresvogel

Streifengans
Jahreszeitliche Verteilung Beobachtungen



Alle Daten:

- 1 Ind. 3.10.24 Langer Graben HP (C. Queisser)
- 1 Ind. 17.10.24 Bobenheim-Roxheim RP (P. Baust)
- 20 Ind. 19.10.24 Stadtgarten Karlsruhe KA* (F. Herrmannspahn)
- 1 Ind. 20.10.24 Udenheim AZ (M. Klöppel)
- 1 Ind. 26.10.24 Langer Graben HP (C. Queisser)
- 1 Ind. 9.11.24 Petersau, Kiesinseln - RKM 434 FT* (C. Queisser)
- 1 Ind. 16.11.24 NSG Hinterer Roxheimer Altrhein RP (V. Schmidt)
- 1 Ind. 17.11.24 Saalbachniederung KA (M. Schwaninger)
- 1 Ind. 20.11.24 Speyer SP* (E. Tone)
- 1 ad. am SP. 3.12.24 NSG LA Welsches Loch HP (P. Petermann)
- 12 Ind. 10.12.24 Stadtgarten Karlsruhe KA* (H. Barié)
- 1 Ind. 12.12.24 Abgrabung Schiftung RA (D. Peter)
- 1 ad. 15.12.24 NSG LA Heegwasser HP (P. Petermann)
- 1 Ind. 16.12.24 NSG LA Welsches Loch HP (J. Kreuziger)
- 1 Ind. 17.12.24 Mannheim MA* (B. Strebliing)

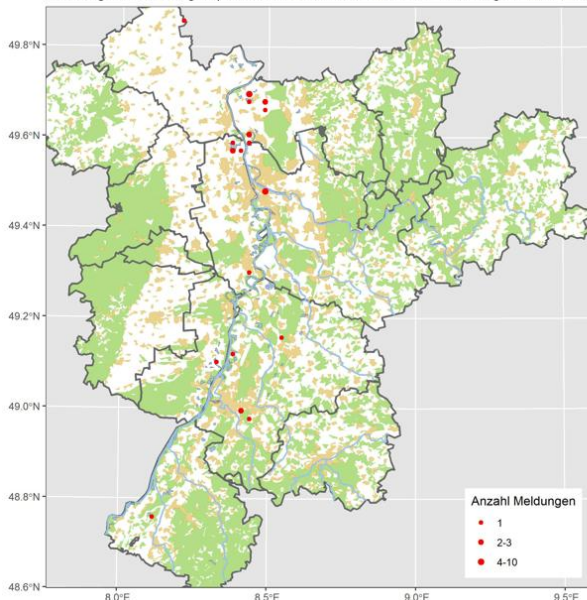


Streifengans aus MA Luisenpark (mit Nonnengans verpaart) © M. Wink

- 1 Ind. 20.12.24 Roxheimer Altrhein & Silbersee RP (H. Schmitt)
- 1 Ind. 21.12.24 Langer Graben HP (C. Queisser)
- 1 Ind. 29.12.24 Weschnitzaue südl. Kärchersee HP (S. Heß)

- 1 Ind. 30.12.24 Biblis-West HP (S. Heß)
- 1 Ind. 4.1.25 Mannheim MA* (J. Bonifart)
- 1 Ind. 21.1.25 Roxheimer Altrhein & Silbersee RP (H. Schmitt)
- 1 Ind. 27.1.25 Bibliser Bruch HP (K. Daub)
- 1 Ind. 1.2.25 Luisenpark MA* (B. Forkel, L. Maisel)
- 1 Ind. 7.2.25 Bibliser Bruch HP (K. Daub)
- 14 Ind. 19.2.25 NSG Erlachsee KA* (N. Falk)
- 10 Ind. 20.2.25 Stadtgarten Karlsruhe KA* (H. Barié)
- 1 Ind. 3.3.25 Linkenheim Rohrköpfe KA (S. Brethauer)
- 1 Ind. 16.3.25 Kiessee zwischen Schmied und Jägerhöfe GER (K. Faaß)
- 1 Ind. 22.3.25 Einhäuser Bruch HP (K. Daub)

Streifengans: Meldungen pro 2x2km2 2024-2025, Monate 1-12, Region Nordbaden



- 1 Ind. 29.12.24 Lustadt GER (J. Ullemeyer)
- 180 Ind. 12.1.25 NSG Mechtersheimer Tongruben RP (S. Pani-enka)
- 200 Ind. 9.2.25 NSG Mechtersheimer Tongruben RP (G. Wald-mann)
- 55 dz. 22.2.25 Linkenheim-Hochstetten KA (M. Stoyanova)
- 860 Ind. 6.11.24 NSG Mechtersheimer Tongruben RP (M. Wink)
- 3 Ind. 11.11.24 Weingartener Moor, Weingarten KA (N. Falk)
- 2 Ind. 14.11.24 Omlor-Grube Wattenheim HP (C. Queisser)
- 1 Ind. 16.11.24 Badensee Eich AZ (J. Lehnert)
- 4 Ind. 16.11.24 Heinrichs-Talau-See AZ (J. Lehnert)
- 900 Ind. 16.11.24 NSG Mechtersheimer Tongruben RP (F. Bind- rich)
- 1300 Ind. 17.11.24 NSG Mechtersheimer Tongruben RP (P. Carius)
- 16 Ind. 21.11.24 Omlor-Grube Wattenheim HP (C. Queisser)
- 20 Ind. 23.11.24 KBC-Grube HP (C. Queisser)
- 900 Ind. 25.11.24 NSG Mechtersheimer Tongruben RP (F. Nach- reiner)
- 800 Ind. 26.11.24 NSG Mechtersheimer Tongruben RP (H. Sch- mitt)



Tundrasaatgänse © W. Fischer

- 7 Ind. 29.11.24 Omlor-Grube Wattenheim HP (C. Queisser)
- 7 Ind. 30.11.24 Büttel-Ost-See AZ (J. Lehnert)
- 9 Ind. 8.12.24 Dettenheim KA (S. Olschewski)
- 53 Ind. 8.12.24 NSG Altrhein-Königsee KA (S. Tillmanns)
- 39 Ind. 9.12.24 NSG Mechtersheimer Tongruben RP (J. Förderer)
- 2 Ind. 9.12.24 NSG Schafwiesen RP (J. Förderer)
- 200 Ind. 10.12.24 Abgrabung Hochstetten KA (M. Wink)
- 470 Ind. 10.12.24 NSG Mechtersheimer Tongruben RP (M. Wink)
- 115 Ind. 14.12.24 NSG Mechtersheimer Tongruben RP (F. Bind- rich)
- 16 Ind. 15.12.24 Gernersheim GER (F. Bindrich)
- 52 Ind. 15.12.24 Lampertheimer Altrhein nördlich Bau HP (P. Pe- termann)
- 6 Ind. 15.12.24 NSG Der Spieß - An der Spießbrücke WO* (V. Schläp)
- 180 Ind. 15.12.24 Offene Wasserfläche Staustufe Iffezheim südl. Staudamm RA (J. Müller)
- 54 Ind. 17.12.24 Dettenheim KA (S. Tillmanns)
- 740 Ind. 17.12.24 NSG Mechtersheimer Tongruben RP (M. Wink, T. Dolich)
- 350 Ind. 18.12.24 NSG Mechtersheimer Tongruben RP (H. Sch- mitt)
- 12 Ind. 20.12.24 Heinrichs-Talau-See AZ (W.-E. Gnor)
- 59 Ind. 21.12.24 Langer Graben HP (C. Queisser)
- 40 Ind. 22.12.24 NSG Mechtersheimer Tongruben RP (V. Schmidt)
- 100 Ind. 24.12.24 Insel Rott KA (D. Koch)
- 10 Ind. 25.12.24 NSG Mechtersheimer Tongruben RP (A. Schrass)
- 80 Ind. 25.12.24 Sondernheimer Altrhein GER (F. Bindrich)

Tundrasaatgans: Regelmäßiger Wintergast

Alle Daten:

- 4 Ind. 7.10.24 NSG Mechtersheimer Tongruben RP (H. Schmitt)
- 300 Ind. 19.10.24 NSG Mechtersheimer Tongruben RP (G. Strauß)
- 120 Ind. 21.10.24 NSG Mechtersheimer Tongruben RP (M. Wink)
- 8 dz. 24.10.24 NSG LA Biedensand HP (F. Schrauth)
- 60 Ind. 29.10.24 NSG Mechtersheimer Tongruben RP (M. Wink)
- 500 Ind. 3.11.24 NSG Mechtersheimer Tongruben RP (C. Heber)
- 70 Ind. 18.11.24 Römerberg Mechtersheim RP (D.u.U. Hoffmann)
- 1 Ind. 24.11.24 Römerberg Mechtersheimer Tongruben W RP (C. Bub)



Tundrasaatgänse © J. Dreher

- 952 Ind. 9.12.24 Schwegenheim GER (D.u.U. Hoffmann)
- 200 Ind. 13.12.24 Abgrabung Liedolsheim KA (C. Seifried, U. Kofler)
- 40 Ind. 22.12.24 Dettenheim KA (R. Wegner)

129 Ind. 26.12.24 Dettenheim KA (S. Tillmanns)
 42 Ind. 26.12.24 Insel Rott KA (H. Barié)
 6 Ind. 26.12.24 NSG Mechtersheimer Tongruben RP (D. Metzger)
 170 Ind. 27.12.24 Dettenheim KA (R. Haug)
 130 Ind. 27.12.24 KBC-Grube HP (C. Queisser)
 265 Ind. 27.12.24 NSG Mechtersheimer Tongruben RP (G. Kiefer, H. Schmitt, J. Herrbruck, J. Ullemeyer, M. Wink)
 5 Ind. 28.12.24 Ackerflächen nordwestl. Biblis HP (S. Heß)
 1 Ind. 28.12.24 Germersheim GER (F. Bindrich)
 220 Ind. 29.12.24 Dettenheim KA (E. Körner, P. Funk, S. Bret-hauer)
 26 Ind. 30.12.24 NSG Mechtersheimer Tongruben RP (A. Veuthey, C. Schweiger, K. Gräter)
 2 Ind. 30.12.24 O Mechtersheim RP (A. Veuthey, K. Gräter)
 120 Ind. 30.12.24 Römerberg Mechtersheimer Tongruben W RP (M. Lutz, W. Fischer)
 90 Ind. 31.12.24 NSG Mechtersheimer Tongruben RP (V. Schlär)
 16 Ind. 1.1.25 Abgrabung Liedolsheim KA (D. Koch)
 300 Ind. 1.1.25 NSG Mechtersheimer Tongruben RP (H. Schmitt, P. Funk)
 48 Ind. 3.1.25 Dettenheim KA (A. Grams, S. Tillmanns)
 2 Ind. 3.1.25 NSG Mechtersheimer Tongruben RP (V. Schmidt)
 2 Ind. 3.1.25 Römerberg Mechtersheimer Tongruben W RP (I. Aycicek)
 300 Ind. 4.1.25 Abgrabung Hochstetten KA (C. Moskaliuk)
 74 Ind. 4.1.25 Abgrabung Liedolsheim KA (H. Barié)
 300 Ind. 4.1.25 Dettenheim KA (H. Seitz-Moskaliuk)
 19 Ind. 4.1.25 NSG Mechtersheimer Tongruben RP (H. Schnelle, J. Bonifart)
 5 Ind. 4.1.25 Philippsburg KA (F. Schrauth)
 21 Ind. 6.1.25 Abgrabung Liedolsheim KA (A. Grams, G. Kiefer, R. Haug)

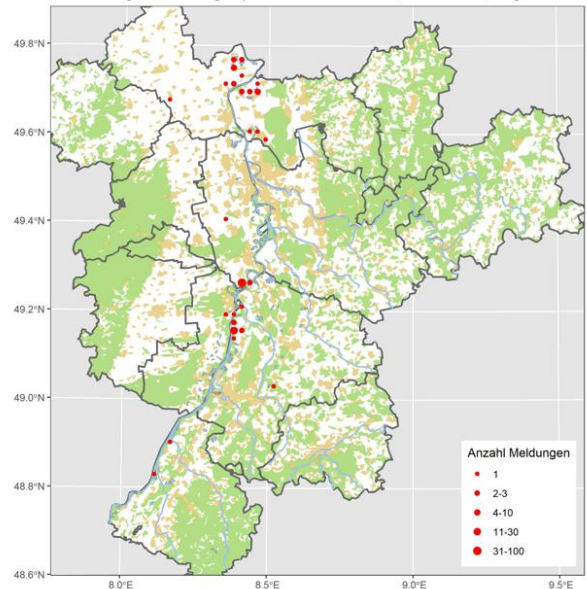


Tundrasaatgänse © D. Koch

20 Ind. 6.1.25 Linkenheim-Hochstetten KA (J. Stipp)
 1 Ind. 11.1.25 Abgrabung Hochstetten KA (H. Schneider)
 200 Ind. 12.1.25 KBC-Grube HP (C. Queisser)
 380 Ind. 12.1.25 NSG Mechtersheimer Tongruben RP (A. Betzin, F. Bindrich)

251 Ind. 14.1.25 NSG Mechtersheimer Tongruben RP (T. Dolich)
 350 Ind. 19.1.25 NSG Mechtersheimer Tongruben RP (A. Thiele)
 15 Ind. 20.1.25 NSG Mechtersheimer Tongruben RP (G. Kiefer)
 237 Ind. 22.1.25 Ackerflächen südwestlich Groß-Rohrheim HP (C. Queisser)
 20 Ind. 22.1.25 Eich AZ (A. Viertel)
 900 Ind. 22.1.25 Neunmorgensee AZ (J. Lehnert)
 200 Ind. 25.1.25 NSG Mechtersheimer Tongruben RP (A. Beh-nisch)
 1 Ind. 29.1.25 EGA Gesamt AZ (A. Viertel)
 11 Ind. 29.1.25 Gimbsheim AZ (A. Viertel)
 35 Ind. 31.1.25 NSG Mechtersheimer Tongruben RP (V. Schlär)
 400 Ind. 2.2.25 Ackerflächen östlich KBC-Grube HP (C. Queisser)
 98 Ind. 4.2.25 NSG Mechtersheimer Tongruben RP (V. Schlär)
 1 Ind. 5.2.25 Lampertheim Sportgelände HP (F. Schrauth)
 24 Ind. 9.2.25 Heinrichs-Talau-See AZ (T. Dürk)
 202 Ind. 15.2.25 Büttel-Ost-See AZ (W.-E. Gnor)
 8 Ind. 17.2.25 Dettenheim KA (S. Brethauer)
 1 Ind. 19.2.25 NSG Mechtersheimer Tongruben RP (M. Wink)
 4 dz. 19.2.25 Schifferstadt RP (H. Schaub)
 118 Ind. 21.2.25 Worms WO* (N. Koch, V. Schlär)
 19 Ind. 27.2.25 Heinrichs-Talau-See AZ (J. Lehnert)
 19 Ind. 2.3.25 Heinrichs-Talau-See AZ (B. Crusan)
 2 Ind. 29.3.25 NSG Mechtersheimer Tongruben RP (V. Schmidt)

Tundrasaatgans: Meldungen pro 2x2km2 2024-2025, Monate 1-12, Region Nordbaden



Kurzschabelgans: Lokaler Jahresvogel

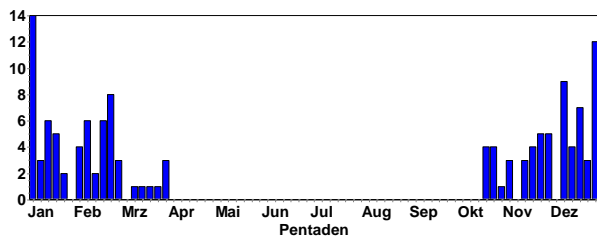
Auf der Neckarwiese in HD leben permanent 10 Ind.; alle mit ELSA-Ringen beringt




Kurzschabelgans in HD © D. Koch

Blässgans: Regelmäßiger Wintergast

Blässgans
Jahreszeitliche Verteilung Beobachtungen



Blässgans
Summen der Pentadenmaxima



Blässgans in SBN © W. Debatin

Alle Daten:

- 50 Ind. 19.10.24 NSG Mechtersheimer Tongruben RP (G. Strauß)
- 13 Ind. 21.10.24 NSG Mechtersheimer Tongruben RP (M. Wink)
- 3 Ind. 22.10.24 LSG Schwetzinger Wiesen Dammäcker HD (A. Stöhr)
- 32 dz. 24.10.24 NSG LA Biedensand HP (F. Schrauth)
- 6 Ind. 24.10.24 NSG LA Welsches Loch HP (F. Schrauth)
- 2 (2 ad.) 27.10.24 Omlor-Grube Wattenheim HP (C. Queisser)
- 3 Ind. 29.10.24 NSG Mechtersheimer Tongruben RP (M. Wink)
- 60 Ind. 3.11.24 NSG Mechtersheimer Tongruben RP (C. Heber)
- 25 Ind. 6.11.24 NSG Mechtersheimer Tongruben RP (M. Wink)
- 3 Ind. 16.11.24 Abgrabung Bärensee RA (K. Lechner)
- 3 Ind. 16.11.24 Karlsruhe KA* (U. Kofler)
- 60 Ind. 16.11.24 NSG Mechtersheimer Tongruben RP (F. Bindrich)
- 50 Ind. 17.11.24 NSG Mechtersheimer Tongruben RP (P. Carius)
- 10 Ind. 17.11.24 Philippsburg KA (S. Olschewski)
- 1 Ind. 20.11.24 Weingartener Moor, Weingarten KA (G. Kiefer)
- 7 Ind. 21.11.24 Omlor-Grube Wattenheim HP (C. Queisser)
- 2 Ind. 23.11.24 Dettenheim KA (S. Tillmanns)
- 1 Ind. 24.11.24 Römerberg Mechtersheimer Tongruben W RP (C. Bub)

- 10 Ind. 25.11.24 NSG Mechtersheimer Tongruben RP (F. Nachreiner)
- 3 Ind. 25.11.24 Saalbachniederung KA (W. Debatin)
- 15 Ind. 26.11.24 NSG Mechtersheimer Tongruben RP (H. Schmitt)
- 6 Ind. 27.11.24 Saalbachniederung KA (J. Dreher, W. Debatin)

- 2 Ind. 1.12.24 Abgrabung Grötzingen KA* (A. Grams, J. Förderer)
- 11 Ind. 1.12.24 NSG Lochwiesen von Biblis HP (C. Queisser)
- 22 Ind. 8.12.24 Dettenheim KA (S. Olschewski)
- 3 Ind. 8.12.24 Karlsruhe KA* (U. Kofler)
- 5 Ind. 8.12.24 NSG Altrhein-Königsee KA (S. Tillmanns)
- 4 Ind. 9.12.24 NSG Mechtersheimer Tongruben RP (J. Förderer)
- 13 Ind. 9.12.24 Schwegenheim GER (D.u.U. Hoffmann)
- 105 Ind. 10.12.24 Abgrabung Hochstetten KA (M. Wink)



Blässgänse in Dettenheim © D. Koch

- 18 Ind. 10.12.24 NSG Mechtersheimer Tongruben RP (M. Wink)
- 44 Ind. 13.12.24 Abgrabung Liedolsheim KA (C. Seifried, U. Kofler)
- 17 Ind. 14.12.24 NSG Mechtersheimer Tongruben RP (F. Bindrich)
- 3 Ind. 15.12.24 Angelhofer Altrhein, nördlicher Teil SP* (P. Keller)
- 73 Ind. 17.12.24 Dettenheim KA (S. Tillmanns)
- 5 Ind. 17.12.24 NSG Mechtersheimer Tongruben RP (T. Dolich)
- 39 Ind. 18.12.24 Dettenheim KA (R. Haug)
- 1 Ind. 18.12.24 NSG Mechtersheimer Tongruben RP (H. Schmitt)
- 3 Ind. 20.12.24 Heinrichs-Talau-See AZ (W.-E. Gnor)
- 30 Ind. 21.12.24 Ackerflächen südwestlich Groß-Rohrheim HP (C. Queisser)



Blässgänse © M. Wink

- 5 Ind. 21.12.24 Langer Graben HP (C. Queisser)
- 1 Ind. 23.12.24 Dettenheim KA (M. Woelfle)
- 3 Ind. 25.12.24 Worms WO* (J. Klug)
- 72 Ind. 26.12.24 Dettenheim KA (S. Tillmanns)
- 28 Ind. 27.12.24 KBC-Grube HP (C. Queisser)
- 1 Ind. 28.12.24 Germersheim GER (F. Bindrich)
- 40 Ind. 29.12.24 Abgrabung Liedolsheim KA (E. Körner)
- 2 Ind. 29.12.24 Dettenheim KA (E. Körner)
- 70 Ind. 29.12.24 NSG Mechtersheimer Tongruben RP (A. Thiele, V. Schlär)
- 1 Ind. 29.12.24 Worms WO* (A. Köhler)
- 5 Ind. 30.12.24 Elisabethensee AZ (J. Lehnert)

2 Ind. 30.12.24 NSG Mechtersheimer Tongruben RP (A. Veuthey, C. Schweiger)

1 Ind. 30.12.24 Römerberg Mechtersheimer Tongruben W RP (M. Lutz)

2 Ind. 31.12.24 NSG Mechtersheimer Tongruben RP (V. Schlär)

8 Ind. 1.1.25 Abgrabung Liedolsheim KA (D. Koch)

6 Ind. 1.1.25 Dettenheim KA (D. Koch)

2 Ind. 1.1.25 NSG Mechtersheimer Tongruben RP (H. Schmitt, J. Bosch, P. Funk)

1 Ind. 1.1.25 Saalbachniederung KA (G. Kiefer)

65 Ind. 3.1.25 Dettenheim KA (A. Grams, S. Tillmanns)

110 Ind. 4.1.25 Abgrabung Hochstetten KA (C. Moskaliuk)

3 Ind. 4.1.25 Abgrabung Liedolsheim KA (H. Barié)

110 Ind. 4.1.25 Dettenheim KA (H. Seitz-Moskaliuk)

1 Ind. 4.1.25 Philippsburg KA (F. Schrauth)

2 Ind. 6.1.25 Linkenheim-Hochstetten KA (J. Stipp)

1 Ind. 10.1.25 NSG Der Spieß - An der Spießbrücke WO* (F. Geisen)

5 Ind. 10.1.25 Worms WO* (F. Geisen)

1 Ind. 12.1.25 Abgrabung Untergrombach KA (F. Heberling)

72 Ind. 12.1.25 KBC-Grube HP (C. Queisser)

1 ad. 12.1.25 NSG Der Spieß - An der Spießbrücke WO* (V. Schmidt)

13 Ind. 12.1.25 NSG Mechtersheimer Tongruben RP (F. Bindrich)

4 Ind. 14.1.25 NSG Der Spieß - An der Spießbrücke WO* (A. Thiele)

8 Ind. 14.1.25 NSG Mechtersheimer Tongruben RP (T. Dolich)

2 Ind. 17.1.25 Abgrabung Hochstetten KA (C. Seifried)

16 Ind. 18.1.25 Worms WO* (D. Tindall)

3 Ind. 19.1.25 NSG Der Spieß - An der Spießbrücke WO* (A. Helmer, H. Schmitt)

28 Ind. 19.1.25 NSG Mechtersheimer Tongruben RP (A. Thiele)

79 Ind. 22.1.25 Ackerflächen südwestlich Groß-Rohrheim HP (C. Queisser)

2 Ind. 25.1.25 NSG Wagbachniederung KA (K. Gräter)

2 Ind. 31.1.25 Karlsruhe KA* (P. Funk)

3 Ind. 31.1.25 NSG Wagbachniederung KA (G. Freundlieb)

59 Ind. 2.2.25 Ackerflächen östlich KBC-Grube HP (C. Queisser)

3 Ind. 8.2.25 NSG Der Spieß - An der Spießbrücke WO* (N. Hölzel, V. Schlär, V. Schmidt)

3 Ind. 8.2.25 Worms WO* (B. Crusan)

9 Ind. 9.2.25 Betriebshof Weschnitz HP (C. Zurek)

1 Ind. 9.2.25 NSG Der Spieß - An der Spießbrücke WO* (H. Schmitt)

2 Ind. am SP. 11.2.25 NSG LA Welsches Loch HP (P. Petermann)

1 Ind. 13.2.25 NSG Der Spieß - An der Spießbrücke WO* (A. Thiele)

1 Ind. 15.2.25 Ackerflächen nördl. Kernsee HP (P. Petermann)

1 Ind. 15.2.25 Altrheinsee Eich AZ (W.-E. Gnor)

4 Ind. 15.2.25 Büttel-Ost-See AZ (W.-E. Gnor)

4 Ind. 15.2.25 NSG Der Spieß - An der Spießbrücke WO* (W.-E. Gnor)

9 Ind. 16.2.25 NSG Wagbachniederung KA (J. Blessing)

3 Ind. 18.2.25 NSG Der Spieß - An der Spießbrücke WO* (H. Schmitt)

6 Ind. 21.2.25 NSG Der Spieß - An der Spießbrücke WO* (F. Schrauth)

9 Ind. 22.2.25 NSG Der Spieß - An der Spießbrücke WO* (A. Muttray, M. Forst, V. Schmidt)

7 Ind. 22.2.25 NSG Wagbachniederung KA (J.U.M. Greinwald)

5 Ind. 23.2.25 NSG Der Spieß - An der Spießbrücke WO* (V. Schlär)

9 Ind. 23.2.25 Worms WO* (A. Spiecker)

2 Ind. 24.2.25 NSG Wagbachniederung KA (H. Schmitt)

6 Ind. 25.2.25 NSG Wagbachniederung KA (C. Neumann-Schwab)

7 Ind. 1.3.25 NSG Der Spieß - An der Spießbrücke WO* (W. Wehmeyer)

3 Ind. 1.3.25 NSG Wagbachniederung KA (C. Bethge)

1 Ind. 10.3.25 Saalbachniederung KA (G. Kiefer)

16 Ind. 14.3.25 NSG Der Spieß - An der Spießbrücke WO* (U. Müller)

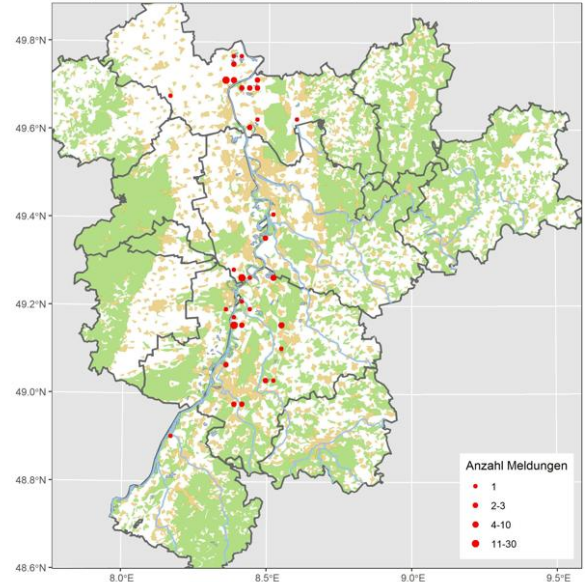
1 Ind. 20.3.25 Karlsruhe KA* (H. Barié)

1 Ind. 23.3.25 Angelhofer Altrhein, nördlicher Teil RP (M. Gärtner)

1 Ind. 29.3.25 Karlsruhe KA* (D. Raddatz)


1 Ind. 31.3.25 Karlsruhe KA* (P. Funk, S. Heß)

Blässgans: Meldungen pro 2x2km² 2024-2025, Monate 1-12, Region Nordbaden




Graugans: Verbreiteter Jahresvogel (Brutvogel, Durchzügler und Wintergast)

Graugans
Jahreszeitliche Verteilung Beobachtungen



Graugans
Summen der Pentadenmaxima



Frühe Brutnachweise:

55 C13b 30.3.25 Karlsruhe KA* (U. Kofler) auf Nest

148 C15 28.3.25 NSG Der Spieß - An der Spießbrücke WO* (F. Schrauth, F. Wegmann, H. Schmitt, K.&T. Dreher-Fiebig, M. Krömer)

14 C13b 11.3.25 NSG Erlachsee KA* (N. Falk) 5-6 Paare; 1 Ind. verpaart mit Graugans-Hybrid / Nest mit brütendem Weibchen / Nest mit brütendem Weibchen + wachendes Männchen

11 C13b 17.3.25 NSG Erlachsee KA* (N. Falk) mind. 2 Paare suchen Nistplatz / nestbauendes Paar / Nest mit brütendem Weibchen

6 C13b 25.3.25 NSG Erlachsee KA* (N. Falk) Nest mit brütendem Weibchen / Nest mit brütendem Weibchen + wachendes Männchen



Frühe Graugans-Brut in WBN © D. Koch

5 C13b 31.3.25 NSG Erlachsee KA* (L. Bounin, N. Falk) Nest mit brütendem Weibchen / nestbauendes Weibchen + Männchen

13 C13b 29.3.25 NSG Kohlplattenschlag KA (M. Woelfle)

87 C12 (2 ad., 5 Pull. // 5 Pull.) 22.3.25 NSG Wagbachniederung KA (C. Hüll, J. Förderer, L. Dörr)

70 (6 Pull.) 23.3.25 NSG Wagbachniederung KA (A. Rjasanow, D. Koch, D. Walz)

1 C12 25.3.25 NSG Wagbachniederung KA (E. Sefrin, F. Kühne)

101 C12 (85 ad., 16 Pull. // 1 M ad., 1 W ad., 5 Pull.) 28.3.25 NSG Wagbachniederung KA (H. Barié, H. Bott, T. Lang)

32 B3 (2 ad., 6 Pull.) 30.3.25 NSG Wagbachniederung KA (D. Koch, J. Theophil)

67 C13b 10.3.25 Saalbachniederung KA (E. Keber, G. Kiefer, J. Roder, W. Debatin)

36 C13b 16.3.25 Saalbachniederung KA (A. Kröner, N. Falk) Nest mit brütendem Weibchen + wachendes Männchen

13 C13b 15.3.25 Weingartener Moor, Weingarten KA (N. Falk) mind. 3 Paare / Nest mit brütendem Weibchen + wachendes Männchen



Graugans © K. Gräter

Meldungen ab 200 Ind.:

300 Ind. 1.10.24 Dettenheim KA (S. Tillmanns)

260 Ind. 2.10.24 NSG Mechtersheimer Tongruben RP (M. Wink)

514 Ind. 3.10.24 Langer Graben HP (C. Queisser)

210 Ind. 6.10.24 Büttel-Ost-See AZ (J. Lehnert)

200 Ind. 7.10.24 Omlor-Grube Wattenheim HP (C. Queisser)

604 Ind. 10.10.24 Omlor-Grube Wattenheim HP (C. Queisser)

230 Ind. 12.10.24 NSG Mechtersheimer Tongruben RP (F. Bindrich)

300 Ind. 20.10.24 Neuhofener Altrhein NSG alt RP (A. Amberger)

350 Ind. 21.10.24 NSG Mechtersheimer Tongruben RP (M. Wink)

260 Ind. 25.10.24 Abgrabung Kleiner Bodensee KA (U. Kofler)

508 Ind. 27.10.24 Omlor-Grube Wattenheim HP (C. Queisser)

362 Ind. 2.11.24 Dettenheim KA (S. Brethauer, S. Tillmanns)

417 Ind. 9.11.24 Karlsruhe KA* (S. Tillmanns)

271 Ind. 9.11.24 Omlor-Grube Wattenheim HP (C. Queisser)

225 Ind. 9.11.24 Petersau, Kiesinseln - RKM 434 FT* (C. Queisser)

405 Ind. am SP. 16.11.24 Heinrichs-Talau-See AZ (J. Lehnert)

350 Ind. 16.11.24 NSG Mechtersheimer Tongruben RP (F. Bindrich)

202 Ind. 16.11.24 Silbersee bei Roxheim RP (V. Schmidt)

450 Ind. 20.11.24 Neunmorgensee AZ (J. Lehnert)

430 Ind. 21.11.24 Omlor-Grube Wattenheim HP (C. Queisser)

300 Ind. 23.11.24 Dettenheim KA (S. Tillmanns)

219 Ind. 23.11.24 KBC-Grube HP (C. Queisser)

200 Ind. 23.11.24 Weingartener Moor, Weingarten KA (R. Haug)

480 Ind. 25.11.24 Hagenbach GER (H.-J. Schygulla)

200 Ind. 26.11.24 NSG Mechtersheimer Tongruben RP (H. Schmitt)

281 Ind. 29.11.24 Abgrabung Kleiner Bodensee KA (S. Tillmanns)

220 Ind. 29.11.24 Omlor-Grube Wattenheim HP (C. Queisser)

250 Ind. 30.11.24 Saalbachniederung KA (E. Keber)

270 Ind. 3.12.24 NSG LA Heegwasser HP (P. Petermann)

247 Ind. am SP. 3.12.24 NSG LA Welsches Loch HP (P. Petermann)

398 Ind. 4.12.24 Heinrichs-Talau-See AZ (J. Lehnert)

450 Ind. 10.12.24 Abgrabung Hochstetten KA (M. Wink)

300 Ind. 12.12.24 NSG Der Spieß - An der Spießbrücke WO* (J. Lehnert)

220 Ind. 12.12.24 NSG LA Heegwasser HP (F. Schrauth)

510 Ind. 13.12.24 Abgrabung Liedolsheim KA (C. Seifried, U. Kofler)

450 Ind. 14.12.24 NSG Mechtersheimer Tongruben RP (F. Bindrich)

311 Ind. 15.12.24 NSG LA Heegwasser HP (P. Petermann)

335 Ind. 15.12.24 Neuhofener Altrhein NSG alt RP (A. Amberger)

390 Ind. 15.12.24 Rhein-Staustufe Iffezheim RA (J. Müller)

230 Ind. 16.12.24 NSG LA Heegwasser HP (J. Kreuziger)

500 Ind. 17.12.24 Dettenheim KA (S. Tillmanns)

250 Ind. 17.12.24 Heinrichs-Talau-See AZ (J. Lehnert)

263 Ind. 20.12.24 Heinrichs-Talau-See AZ (W.-E. Gnor)

281 Ind. 20.12.24 NSG Der Spieß - An der Spießbrücke WO* (W.-E. Gnor)

350 Ind. 22.12.24 Dettenheim KA (R. Wegner)

250 Ind. 22.12.24 NSG Der Spieß - An der Spießbrücke WO* (C. Queisser)

450 Ind. 25.12.24 Worms WO* (J. Klug)

248 Ind. 30.12.24 NSG Mechtersheimer Tongruben RP (A. Veuthey, C. Schweiger, K. Gräter, W. Schwarzfischer)

235 Ind. 1.1.25 Saalbachniederung KA (G. Kiefer, M. Reise)

300 Ind. 3.1.25 Dettenheim KA (A. Grams, S. Tillmanns)

288 Ind. 3.1.25 Neuhofener Altrhein NSG alt RP (T. Dolich)

340 Ind. 4.1.25 Heinrichs-Talau-See AZ (J. Lehnert)

221 Ind. 4.1.25 Philippsburg KA (F. Schrauth)

200 Ind. 6.1.25 Bruchsal Neuwiesen KA (G. Kiefer, K. Schöpp)

300 Ind. 7.1.25 NSG Der Spieß - An der Spießbrücke WO* (H. Schmitt)

270 Ind. 12.1.25 Heinrichs-Talau-See AZ (T. Volz)

326 Ind. 13.1.25 Kiessee zwischen Schmied und Jägerhöfe GER (K. Faaß)

342 Ind. 20.1.25 Insultheimer Hof HD (G. Kiefer)

220 Ind. 26.1.25 Heinrichs-Talau-See AZ (J. Lehnert, M. Klöppel)

200 Ind. 26.1.25 Saalbachniederung KA (G. Kiefer, W. Debatin)

310 Ind. 31.1.25 Heinrichs-Talau-See AZ (M. Schwarz)

257 Ind. 4.2.25 NSG Der Spieß - An der Spießbrücke WO* (H. Schmitt)


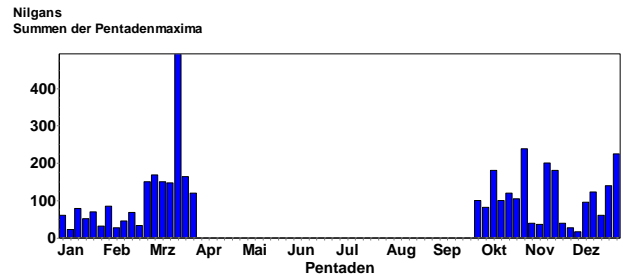
220 Ind. 6.2.25 Worms WO* (H. Schaub)

370 Ind. 8.2.25 Worms WO* (N. Hölzel)

- 320 Ind. 9.2.25 NSG Der Spieß - An der Spießbrücke WO* (H. Schmitt)
- 250 Ind. 13.2.25 NSG Der Spieß - An der Spießbrücke WO* (A. Thiele)
- 213 Ind. 15.2.25 NSG Der Spieß - An der Spießbrücke WO* (K. Montag, V. Schmidt, W.-E. Gnor)
- 346 B3 18.2.25 NSG Der Spieß - An der Spießbrücke WO* (H. Schmitt)
- 200 Ind. 21.2.25 Erlichsee KA (B. Mellein)
- 250 Ind. 21.2.25 NSG Der Spieß - An der Spießbrücke WO* (F. Schrauth, H. Schmitt)
- 230 Ind. 25.2.25 NSG Wagbachniederung KA (C. Neumann-Schwab)
- 250 B3 17.3.25 NSG Der Spieß - An der Spießbrücke WO* (H. Schmitt)
- 200 B3 25.3.25 NSG Der Spieß - An der Spießbrücke WO* (C. Dietzen, C. Queisser)

Ringfunde:

- 350 Ind. 16.11.24 NSG Mechtersheimer Tongruben RP (F. Bindrich)
- 1 Ind. m. rotem Halsring (nicht sicher abgelesen)
- 219 Ind. 23.11.24 KBC-Grube HP (C. Queisser) Darunter eine Gruppe von 4 Vögeln mit weißen Farbringen am Bein. L07, L17, L14, eine nicht ablesbar. Aus Stuttgart.
- 17 Ind. 14.12.24 NSG Aalkistensee PF (G. Vitzthum) davon zwei beringt: blauer Ring, weiße Schrift: ZCE und ZBU.
- 1 Ind. 21.12.24 Langer Graben HP (C. Queisser) Darunter wieder 2 weiß farbberingte Graugänse L07 und L17 (aus dem Stuttgarter Raum).

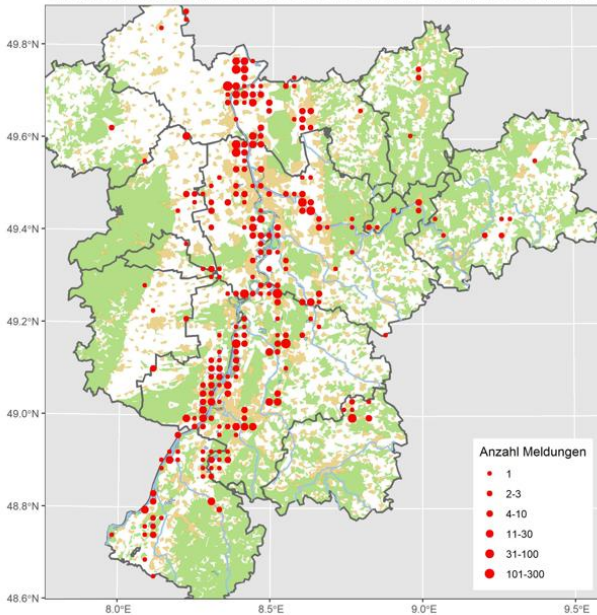


Nilgans © K. Gräter

Frühe und späte Brutnachweise:

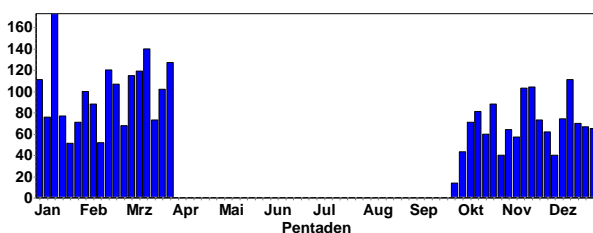
- 10 (6 Pull.) 20.2.25 Aalkistensee PF (H. Voith)
- 30 (4 Pull.) 1.3.25 Aalkistensee PF (H. Voith)
- 23 C12 (1 M ad., 1 W ad., 1 Pull.) 16.3.25 Aalkistensee PF (H. Seitz-Moskaliuk)
- 18 C16 (1 M, 1 W, 7 Pull.) 29.3.25 Ackerflächen westlich Erlache und Neuauskiesung HP (C. Zurek)
- 15 (2 ad., 11 Pull.) 26.10.24 Bad Rotenfels RA (W. Seiler)
- 12 C12 (10 Pull., 2 ad.) 9.11.24 Bad Rotenfels RA (M. Seiser, W. Seiler)
- 14 (2 ad., 10 Pull.) 19.11.24 Bad Rotenfels RA (W. Seiler)
- 14 (8 Pull.) 22.11.24 Bad Rotenfels RA (W. Seiler)
- 14 (2 ad., 8 Pull.) 24.11.24 Bad Rotenfels RA (W. Seiler)
- 13 (2 ad., 9 Pull.) 27.11.24 Bad Rotenfels RA (W. Seiler)
- 13 (2 ad., 9 Pull.) 2.12.24 Bad Rotenfels RA (W. Seiler)
- 13 (2 ad., 9 Pull.) 16.12.24 Bad Rotenfels RA (W. Seiler)
- 9 (2 ad., 4 Pull.) 28.3.25 Bad Rotenfels RA (W. Seiler)
- 7 (2 ad., 5 Pull.) 17.2.25 Bad Rotenfels/Kuppenheim RA (W. Seiler)
- 6 (2 ad., 4 Pull.) 19.2.25 Bad Rotenfels/Kuppenheim RA (W. Seiler)
- 6 (2 ad., 4 Pull.) 19.3.25 Bad Rotenfels/Kuppenheim RA (W. Seiler)
- 1 C13b 1.3.25 Bruch Limburgerhof RP (H. Geske) Auf Weißstorch-nest. Bereits mindestens die 2. Woche.
- 2 C13b 14.3.25 Bruch Limburgerhof RP (H. Geske)
- 11 C12 (1 M ad., 1 W ad., 7 Pull.) 9.3.25 Eberbach Marienhöhe HD (C. Kunze)
- 9 (4 ad., 5 Pull.) 11.1.25 Enz: Wassertreppe Eutingen - Wehr Enz-berg PF (J.-M. Fader)
- 9 (2 ad., 7 Pull.) 26.1.25 Gaggenau Zentrum RA (W. Seiler)
- 6 (2 ad., 4 Pull.) 18.2.25 Gaggenau Zentrum RA (W. Seiler)
- 15 (2 ad., 7 Pull. / 2 ad., 4 Pull.) 3.3.25 Gaggenau Zentrum RA (W. Seiler)
- 14 (2 ad., 6 Pull. / 2 ad., 4 Pull.) 7.3.25 Gaggenau Zentrum RA (W. Seiler)
- 9 (6 ad., 3 Pull.) 12.10.24 Große Blies Ludwigshafen LU* (T. Kärcher) 3 Pulli ca. 2 Wochen alt
- 2 Ind. 15.11.24 Große Blies Ludwigshafen LU* (T. Kärcher) Ohne Pulli (hatten vor vier Wochen noch 3 kleine Pulli)
- 5 (1 W ad., 1 M ad., 3 Pull.) 3.2.25 Heidelberg-Weststadt HD (J. Ernst) Erneut erfolgreiche Winterbrut (im Januar 2024 am selben

Graugans: Meldungen pro 2x2km2 2024-2025, Monate 1-12, Region Nordbaden



Nilgans: Verbreiteter Jahresvogel

Nilgans
Jahreszeitliche Verteilung Beobachtungen



Ort bereits 2x Pullus), diesmal 3 x Pullus. Beide Elterntiere bringt (Vogelwarte Radolfzell), Ringnummer des Weibchens: E74, Ringnummer des Ganters: E85.

3 C12 14.3.25 Heidelberg-Zentrum HD (T. Mahr) Ein Junges

8 C12 (2 ad., 6 Pull.) 20.3.25 Heidelberg Neckarwiese HD (N. Haala)

4 (2 ad., 2 Pull.) 25.2.25 Karlsruhe KA* (K. Lechner)

20 (9 Pull.) 23.11.24 KBC-Grube HP (C. Queisser)

5 C12 (1 M, 1 W, 3 Pull.) 15.3.25 Kieselsee Schaufele bei Wörth GER (H.-J. Schygulla)

18 (1 M ad., 1 W ad., 7 Pull. / 1 M ad., 1 W ad., 7 Pull.) 12.10.24 Lamsheimer Baggerweiher RP (H. Geske) Weiterhin 7 Pulli, wie vor 4 Wochen. Inzwischen ca. 9 Wochen alt. / Die Juv dieses Paares sind noch sehr jung. Ca. 3-4 Wochen.

12 (1 M ad., 1 W ad., 7 Pull.) 16.11.24 Lamsheimer Baggerweiher RP (H. Geske) Ein Brutpaar mit 7 Pulli. Die Juv dieses Paares sind inzwischen ca. 8-9 Wochen. Keine Verluste seit letzter WVZ.

1 C13a 29.3.25 Lorsch HP (C. Zurek)

9 C12 (1 M, 1 W, 7 Pull.) 22.3.25 Lorsch + Raststätte BAB HP (C. Zurek)



Nilgans-Paar mit Nachwuchs © B. Steiner

26 C12 (4 Pull., 1 M ad., 1 W ad.) 1.3.25 Luisenpark MA* (E. Jantke) 1 Familie und ein Nest

8 (2 ad., 6 Pull.) 30.3.25 Lustadt GER (J. Ullemeyer)

14 (2 ad., 7 Pull.) 28.3.25 Murgstau, Gaggenau RA (W. Seiler)

10 C12 (1 M ad., 1 W ad., 6 Pull.) 16.3.25 Neckar: Eberbach-Pleutersbach - Schleuse Hirschhorn HP (A. Quell)

22 C12 (1 M ad., 1 W ad., 2 Pull. / 6 K2) 16.3.25 Neckar: Schleuse Hirschhorn - Schleuse Neckarsteinach HP (A. Quell)

7 (2 Pull.) 9.3.25 Neckargemünd HD (A. Quell, R. Engelhardt)

4 C12 (1 M ad., 1 W ad., 2 Pull.) 16.3.25 Neckargemünd HD (A. Quell)

14 A1 (1 M ad., 1 W ad., 2 Pull. / 1 M ad., 1 W ad., 8 K2) 23.3.25 Neckargemünd HD (A. Quell)

3 (1 Pull., 2 ad.) 23.2.25 Neckargerach N.Brücke NOK (K. Peters)

5 C12 (3 Pull., 2 ad.) 26.2.25 NSG Aalkistensee PF (E. Körner)

7 (2 ad., 5 Pull.) 27.2.25 NSG Aalkistensee PF (J. Stipp) Jungvögel wenige Tage alt

1 C12 (2 ad., 2 Pull.) 15.3.25 NSG Aalkistensee PF (J. Blessing)

42 (6 Pull.) 14.10.24 NSG Der Spieß - An der Spießbrücke WO* (H. Schmitt)

8 (4 K1, 1 M ad., 1 W ad.) 15.10.24 NSG Der Spieß - An der Spießbrücke WO* (K. Montag) späte Brut

4 C12 (2 ad., 2 Pull.) 14.3.25 NSG Wagbachniederung KA (A. Full, P. Klein) Wenige Tage alt

6 (2 Pull.) 15.3.25 NSG Wagbachniederung KA (P. Klein)

62 (2 Pull.) 19.3.25 NSG Wagbachniederung KA (M. Wink)

6 C12 (1 M ad., 1 W ad., 2 Pull.) 21.3.25 NSG Wagbachniederung KA (B. Mellein, D. Stefan)

27 (2 Pull.) 22.3.25 NSG Wagbachniederung KA (J. Förderer, L. Dörr)

8 B3 (2 ad., 2 Pull.) 23.3.25 NSG Wagbachniederung KA (D. Koch, D. Walz)

4 C12 (2 ad., 2 Pull.) 25.3.25 NSG Wagbachniederung KA (A. Thiele, E. Sefrin, F. Kühne)

4 C12 (2 ad., 2 Pull. // 2 M // 2 Pull., 1 M, 1 W // 2 Pull., 1 M ad., 1 W ad.) 30.3.25 NSG Wagbachniederung KA (A. Thiele, A.a.S. Beadle, J. Theophil, T. Lang) 2 young

12 (9 ad., 3 Pull.) 19.10.24 NSG Waldhäggenich, Bühl RA (E. Keber) Auf dem Kleinen Häggenichsee ein Paar mit 3 Pulli.

1 W ad. 28.11.24 Offenbach an der Queich SÜW (T. Garrecht)

6 C15 (1 W ad. / 1 ad. / 1 ad.) 4.12.24 Offenbach an der Queich SÜW (T. Garrecht)

4 (3 ad., 1 Pull.) 2.11.24 Ölhafen MA* (M. Feuersenger)

6 (1 M ad., 1 W ad., 4 Pull.) 22.2.25 Pforzheim PF (H. Pasewald)

3 C12 (1 Pull., 1 W, 1 M) 4.3.25 Pforzheim PF (M. Woelfle)

6 C12 (4 Pull., 2 ad.) 9.10.24 Reichelsheim ERB (A. Krömer)

10 (1 M, 1 W, 7 Pull.) 24.10.24 Rheindürkheim WO* (L. Simon)

9 (4 Pull.) 4.10.24 Saalbachniederung KA (W. Debatin)

3 C12 (3 ad. // 2 ad., 1 Pull.) 13.10.24 Saalbachniederung KA (D. Tindall, N. Falk) Altvögel und 1 Dunenjunge

6 C12 (1 M ad., 1 W ad., 4 Pull.) 22.3.25 Schlossgarten Karlsruhe KA* (C. Seifried, P. Funk)

6 C12 (1 M ad., 1 W ad., 4 Pull.) 24.3.25 Schlossgarten Karlsruhe KA* (T. Fichtner) Familie auf Nahrungssuche im Schlossgarten

1 Ind. 30.12.24 Silbersee bei Roxheim RP (A. Behnisch) Auf einem Nest im Baum stehend und rufend

11 C12 (1 M ad., 1 W ad., 9 Pull.) 5.3.25 Walldorf Storchenwiese HD (B. Steiner)

8 C12 (1 M ad., 1 W ad., 6 Pull.) 7.3.25 Walldorf Storchenwiese HD (G. Kiefer)

12 (10 Pull.) 8.3.25 Walldorf Storchenwiese HD (M. Ludwig)

10 C12 11.3.25 Walldorf Storchenwiese HD (H. Partsch)

10 C12 (1 M ad., 1 W ad., 8 Pull.) 12.3.25 Walldorf Storchenwiese HD (G. Kiefer)

8 (6 Pull., 1 M, 1 W) 16.11.24 Weiher im Heiligensand Bobenheim-Roxheim RP (V. Schmidt)

Meldungen ab 100 Ind.:

100 Ind. 2.10.24 NSG Mechtersheimer Tongruben RP (M. Wink)

180 Ind. 12.10.24 Offenland südlich Erlache HP (W. Mayer)

100 Ind. 13.10.24 Rheininsel bei Rheindürkheim HP (N. Hölzel)

120 Ind. 21.10.24 NSG Mechtersheimer Tongruben RP (M. Wink)

105 Ind. 24.10.24 Dettenheim KA (S. Tillmanns)

238 Ind. 29.10.24 Rheininsel bei Rheindürkheim HP (C. Queisser)

100 Ind. 16.11.24 Heidelberg Bahnstadt HD (B. Mellein)

200 Ind. 16.11.24 NSG Mechtersheimer Tongruben RP (F. Bindrich)

203 Ind. 17.11.24 Kieselsee Willersinn zwischen Hagenbach und Neuburg GER (H.-J. Schygulla)

180 Ind. 18.11.24 Römerberg Mechtersheim RP (D.u.U. Hoffmann)

140 Ind. 20.11.24 Neunmorgensee AZ (J. Lehnert)

140 Ind. 23.12.24 Römerberg RP (D.u.U. Hoffmann)

225 Ind. 31.12.24 Hagenbach GER (H.-J. Schygulla)

150 Ind. 1.3.25 NSG Der Spieß - An der Spießbrücke WO* (V. Schmidt, W. Wehmeyer)

168 Ind. 3.3.25 NSG Der Spieß - An der Spießbrücke WO* (H. Schmitt)

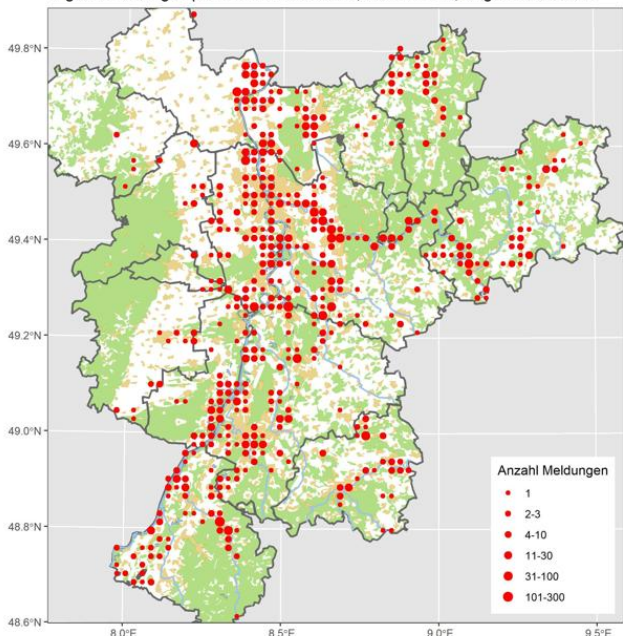
150 Ind. 8.3.25 NSG Der Spieß - An der Spießbrücke WO* (B. Hochhut, J. Klug, S. Dröse, V. Schmidt)

148 A1 10.3.25 NSG Der Spieß - An der Spießbrücke WO* (H. Schmitt)
 120 Ind. 13.3.25 Rheininsel bei Rheindürkheim HP (C. Queisser)
 148 Ind. 15.3.25 NSG Der Spieß - An der Spießbrücke WO* (H. Bott)
 246 B3 17.3.25 NSG Der Spieß - An der Spießbrücke WO* (H. Schmitt)
 100 A1 29.3.25 NSG Der Spieß - An der Spießbrücke WO* (M. Forst)

Ringfunde:

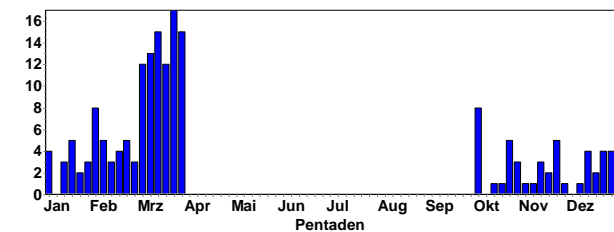
7 (2 ad. / 2 ad. / 3 ad.) 11.1.25 Heidelberg-Zentrum HD (D. Tindall)
 Äsen auf der Wiese des Stadtparks am Bismarckplatz, Heidelberg.
 Ein Individuum mit weißem Ring (Aufschrift: 217)
 2 Ind. 25.1.25 Knittlingen, PF (E. Körner) beringt, li Metall, re K32 schwarz auf weiß
 5 (1 W ad., 1 M ad., 3 Pull.) 3.2.25 Heidelberg-Weststadt HD (J. Ernst) Erneut erfolgreiche Winterbrut (im Januar 2024 am selben Ort bereits 2x Pullus), diesmal 3 x Pullus. Beide Elterntiere beringt (Vogelwarte Radolfzell), Ringnummer des Weibchens: E74, Ringnummer des Ganters: E85.

Nilgans: Meldungen pro 2x2km2 2024-2025, Monate 1-12, Region Nordbaden





Rostgans: Lokaler Jahresvogel

Rostgans
 Jahreszeitliche Verteilung Beobachtungen



Rostgans
 Summen der Pentadenmaxima



Rostgans © B. Steiner

Gebietsmaxima ab 5 Ind.:

- 5 Ind. 1.1.25 Abgrabung Bad Schönborn KA (G. Kiefer)
- 15 Ind. 22.1.25 Ackerflächen südwestlich Groß-Rohrheim HP (C. Queisser)
- 6 Ind. 14.12.24 Bad Schönborn KA (G. Kiefer, J. Förderer)
- 5 Ind. 9.3.25 Hainstadt Lappen NOK (L. Sauter)
- 5 Ind. 27.12.24 KBC-Grube HP (C. Queisser)
- 16 Ind. 12.1.25 KBC-Grube HP (C. Queisser)
- 14 Ind. 2.2.25 KBC-Grube HP (C. Queisser)
- 9 Ind. 27.10.24 Knittlingen PF (E. Körner)



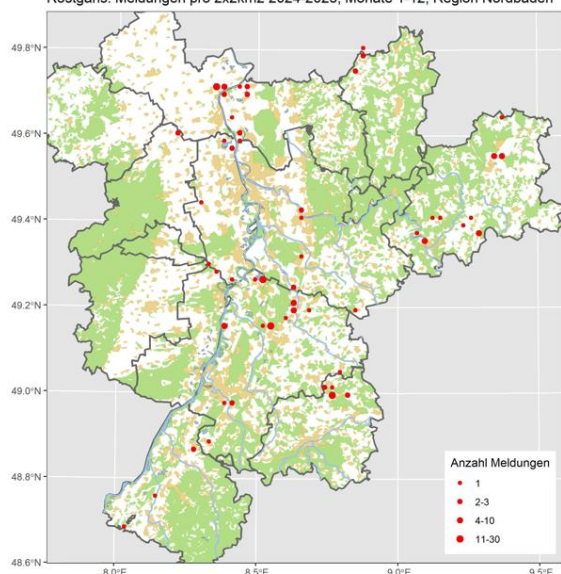
Rostgänse © D. Koch

- 14 Ind. 28.12.24 NSG Aalkistensee PF (J. Blessing)
- 12 Ind. 23.2.25 NSG Lappen+Eiderbachgr. NOK (P. Rückert)
- 5 Ind. 3.3.25 NSG Lappen+Eiderbachgr. NOK (P. Rückert)
- 9 Ind. 4.3.25 NSG Lappen+Eiderbachgr. NOK (P. Rückert)
- 5 Ind. 9.3.25 NSG Lappen+Eiderbachgr. NOK (L. Sauter)
- 14 Ind. 18.3.25 NSG Lappen+Eiderbachgr. NOK (U. Mössinger)
- 10 Ind. 22.3.25 NSG Lappen+Eiderbachgr. NOK (L. Schäfer, U. Mössinger)
- 5 Ind. 4.1.25 Obrigheim Neckarvorl. NOK (O. Zajgla)
- 11 Ind. 13.1.25 Obrigheim Neckarvorl. NOK (C. Bernitt)
- 7 Ind. 9.2.25 Rheininsel bei Rheindürkheim HP (C. Queisser)
- 22 Ind. 5.10.24 Saalbachniederung KA (G. Schön, M. Woelfle, W. Debatin)
- 21 Ind. 6.10.24 Saalbachniederung KA (W. Debatin)
- 6 Ind. 24.11.24 Saalbachniederung KA (D. Walz, M. Essig)
- 5 Ind. 24.2.25 Saalbachniederung KA (W. Debatin)
- 6 dz. 17.3.25 Wettersdorf Dreieberg NOK (P. Baust)



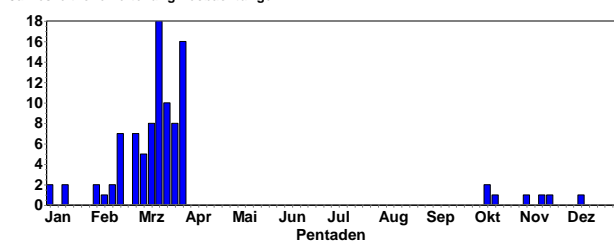
Rostgans und Nilgans © C. Bernitt

Rostgans: Meldungen pro 2x2km² 2024-2025, Monate 1-12, Region Nordbaden

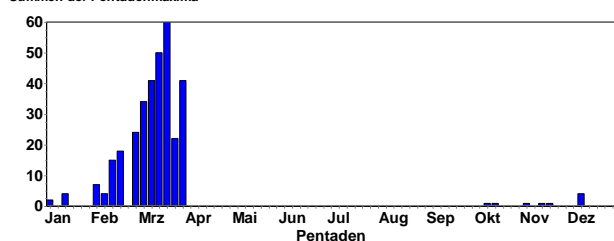


Brandgans: Lokaler Brutvogel (Offsteiner Klärteiche) und verbreiteter Durchzügler

Brandgans
Jahreszeitliche Verteilung Beobachtungen



Brandgans
Summen der Pentadenmaxima



Alle Daten:

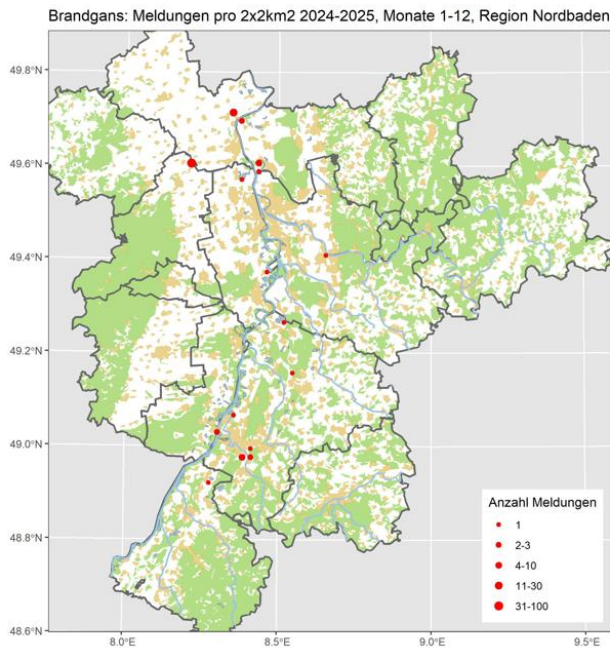
- 1 Ind. 3.11.24 Abgrabung Kleiner Bodensee KA (S. Tillmanns)
- 1 Ind. 14.11.24 NSG Altneckar Heidelberg Wieblingen MITTE HD (J. Förderer)
- 1 Ind. 20.11.24 Saalbachniederung KA (W. Debatin)
- 4 Ind. 10.12.24 Stadtgarten Karlsruhe KA* (H. Barié)
- 2 Ind. 5.1.25 Knielinger See KA* (A. Grams, T. Züfle)

- 6 Ind. 11.1.25 Klärteiche Offstein DÜW (V. Schmidt)
- 1 W 1.2.25 Roxheimer Altrhein & Silbersee RP (V. Schmidt)
- 4 Ind. 6.2.25 NSG Wagbachtal KA (T. Mardaus)
- 1 Ind. 11.2.25 NSG LA Heegwasser HP (P. Petermann)
- 19 Ind. 15.2.25 Klärteiche Offstein DÜW (V. Schmidt)
- 1 Ind. 15.2.25 NSG Der Spieß - An der Spießbrücke WO* (K. Montag, W.-E. Gnor)
- 1 Ind. 16.2.25 NSG Der Spieß - An der Spießbrücke WO* (C. Kleinert)
- 1 Ind. 16.2.25 Otterstadter Altrhein: badischer Teil RP (T. Dolich)
- 1 Ind. 28.2.25 Klärteiche Offstein AZ (K. Belzer)
- 2 (1 M, 1 W) 1.3.25 NSG Der Spieß - An der Spießbrücke WO* (V. Schmidt, W. Wehmeyer)
- 2 (1 M ad., 1 W ad.) 3.3.25 Karlsruhe KA* (P. Funk)
- 2 Ind. 3.3.25 NSG Der Spieß - An der Spießbrücke WO* (H. Schmitt)
- 2 Ind. 3.3.25 Worms WO* (A. Behnisch)
- 2 Ind. 6.3.25 Worms WO* (K. Belzer)
- 2 Ind. 7.3.25 NSG LA Welsches Loch HP (G. Kiefer)
- 2 Ind. 8.3.25 Worms WO* (J. Klug)
- 41 Ind. 9.3.25 Klärteiche Offstein DÜW (V. Schmidt)
- 2 Ind. 9.3.25 NSG LA Welsches Loch HP (P. Petermann)
- 2 Ind. 9.3.25 Rheininsel bei Rheindürkheim HP (C. Queisser)
- 2 Ind. 13.3.25 Rheininsel bei Rheindürkheim HP (C. Queisser)
- 2 Ind. 14.3.25 NSG Der Spieß - An der Spießbrücke WO* (U. Müller)
- 54 Ind. 15.3.25 Klärteiche Offstein DÜW (V. Schmidt)
- 2 Ind. 15.3.25 NSG LA Welsches Loch HP (P. Petermann)
- 2 (1 M, 1 W) 15.3.25 NSG LA zentrale Ackerfläche HP (F. Golla)
- 2 (1 M, 1 W) 15.3.25 Rheindürkheim HP (C. Queisser)
- 4 Ind. 16.3.25 NSG LA Welsches Loch HP (C. Queisser, F. Schrauth, P. Petermann)
- 2 Ind. 20.3.25 Karlsruhe KA* (H. Barié, S. Simpson)
- 2 Ind. 21.3.25 Karlsruhe KA* (P. Funk)
- 4 Ind. 21.3.25 NSG LA Welsches Loch HP (P. Petermann)
- 1 M ad. 22.3.25 Durmersheim RA (M. Seiser)
- 2 Ind. 22.3.25 NSG Der Spieß - An der Spießbrücke WO* (V. Schmidt)
- 1 Ind. 23.3.25 NSG Der Spieß - An der Spießbrücke WO* (T. Volz)
- 2 Ind. 27.3.25 Karlsruhe KA* (K. Lechner)
- 36 Ind. 28.3.25 Klärteiche Offstein DÜW (J. Klug)
- 1 Ind. 28.3.25 NSG Der Spieß - An der Spießbrücke WO* (F. Schrauth, F. Wegmann)
- 2 Ind. 28.3.25 NSG LA Welsches Loch HP (A. Frey)
- 1 Ind. 28.3.25 Worms WO* (J. Klug)
- 65 B3 29.3.25 Klärteiche Offstein DÜW (M. Wink)



Brandgans © M. Wink

- 1 Ind. 29.3.25 NSG Der Spieß - An der Spießbrücke WO* (A. Muttray, M. Forst)
 2 (1 M, 1 W) 29.3.25 NSG LA Welsches Loch HP (P. Petermann)
 2 Ind. 31.3.25 Karlsruhe KA* (A. Vogel, S. Heß)



Warzenente (Moschusente): Lokaler Jahresvogel

Alle Daten:

- 4 Ind. 17.10.24 Unzhurst RA (U. Weisser)
 1 Ind. 19.10.24 NSG Waldhägenich, Bühl RA (E. Keber)
 2 Ind. 17.11.24 Büttel-Ost-See AZ (A. Neu)
 1 Ind. 20.12.24 Zell / Unzhurst RA (U. Weisser, V. Weisser-Bouhli)
 2 Ind. 22.12.24 Unzhurst RA (U. Weisser, V. Weisser-Bouhli)
 1 Ind. 28.12.24 Neckar: Schleuse Hirschhorn - Schleuse Neckarsteinach HP (. Anonyme)
 1 Ind. 28.12.24 Unzhurst RA (U. Weisser, V. Weisser-Bouhli)
 1 Ind. 29.12.24 Hirschhorn HP (A. Quell)
 1 Ind. 30.12.24 Unzhurst RA (U. Weisser, V. Weisser-Bouhli)
 1 Ind. 1.1.25 Neckargemünd HD (A. Quell)
 1 Ind. 11.1.25 Enz: Birkenfelder Steg - Brötzingen Brücke PF (G. Vitzthum)
 2 Ind. 11.1.25 Rimbach HP (W. Mayer)
 1 Ind. 13.1.25 Neckar: Schleuse Hirschhorn - Schleuse Neckarsteinach HP (A. Quell)
 4 Ind. 29.1.25 Rimbach HP (W. Mayer)
 1 Ind. 2.2.25 Michelbuch HP (A. Quell)
 1 Ind. 16.2.25 Neckar: Schleuse Hirschhorn - Schleuse Neckarsteinach HP (A. Quell)
 1 Ind. 30.3.25 NSG Waldhägenich, Bühl RA (E. Keber)


Brautente: Lokaler Jahresvogel

Alle Daten:

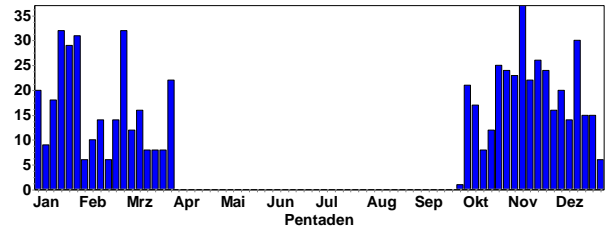
- 2 (2 W) 22.1.25 Kläranlage Waibstadt HD (M. Hummel)
 1 M 15.2.25 NSG Erlachsee KA* (N. Falk)
 1 M 8.3.25 Karlsruhe Weiherwald KA* (A. Vogel)
 1 Ind. 9.3.25 Karlsruhe Weiherwald KA* (J. Wittmer)
 1 M ad. 10.3.25 Karlsruhe Weiherwald KA* (P. Funk)
 1 M 11.3.25 Karlsruhe Weiherwald KA* (J. Winter, L. Schmidt, L. Trede, R. Haug)

Mandarinente: Lokaler Jahresvogel und Brutvogel

Mandarinente
 Jahreszeitliche Verteilung Beobachtungen



Mandarinente
 Summen der Pentadenmaxima



Gebietsmaxima ab 5 Ind.:

- 14 Ind. 10.12.24 Abgrabung Bad Schönborn KA (M. Wink)
 6 Ind. 31.1.25 Abgrabung Bad Schönborn KA (M. Wink)
 5 Ind. 7.10.24 Abgrabung Grötzingen KA* (N. Falk)
 20 Ind. 4.12.24 Abgrabung Grötzingen KA* (N. Falk)
 7 (3 M, 4 W) 6.12.24 Abgrabung Grötzingen KA* (R. Haug)
 7 (4 M, 3 W) 24.12.24 Abgrabung Grötzingen KA* (A. Vogel)
 6 (5 M, 1 W) 27.12.24 Abgrabung Grötzingen KA* (R. Wegner)
 23 Ind. 4.11.24 Abgrabung Kleiner Bodensee KA (S. Brethauer)
 11 Ind. 9.11.24 Abgrabung Kleiner Bodensee KA (S. Tillmanns)
 14 Ind. 15.11.24 Abgrabung Kleiner Bodensee KA (S. Tillmanns)
 24 Ind. 22.11.24 Abgrabung Kleiner Bodensee KA (S. Tillmanns)
 13 Ind. 1.1.25 Abgrabung Kleiner Bodensee KA (S. Tillmanns)
 15 Ind. 27.11.24 Abgrabung Wehrbruch Büchet KA (J. Förderer)
 9 (6 M ad., 3 W ad.) 7.1.25 Abgrabung Wehrbruch Büchet KA (G. Kiefer)
 32 Ind. 18.1.25 Abgrabung Wehrbruch Büchet KA (G. Kiefer)
 29 Ind. 24.1.25 Abgrabung Wehrbruch Büchet KA (G. Kiefer)
 14 Ind. 11.2.25 Abgrabung Wehrbruch Büchet KA (G. Kiefer)
 8 (4 M, 4 W) 21.12.24 Altrheinhafen MA MA* (M. Feuersenger)
 6 (3 M, 3 W) 15.2.25 Altrheinhafen MA MA* (M. Feuersenger)
 5 (3 M, 2 W) 12.1.25 Badeweiher bei Neuhofen RP (O. Dolich)
 6 A1 (3 M, 3 W) 16.3.25 BS Neuwiesen KA (N. Falk)
 7 B5 (2 W, 5 M) 23.2.25 Ettlingen KA (J. Winter)
 16 B5 (8 M, 8 W) 25.2.25 Ettlingen KA (R. Haug)
 18 (9 M, 9 W) 27.2.25 Ettlingen KA (R. Haug)
 9 (5 M, 4 W) 11.1.25 Frankensee bei Gommersheim SÜW (O. Dolich)



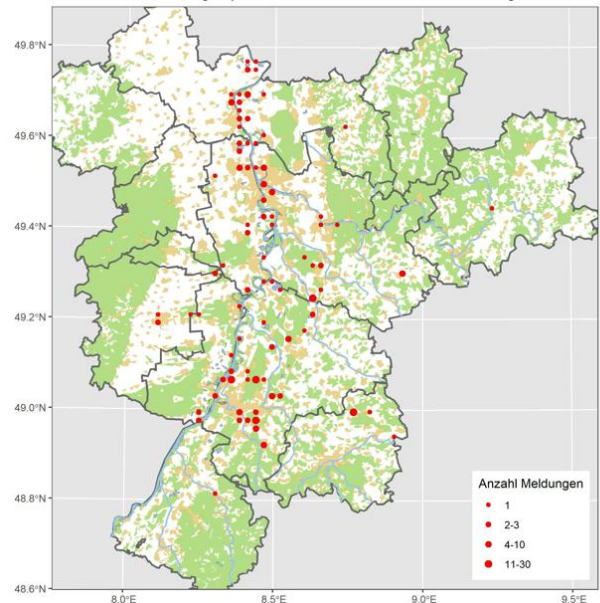


Mandarinenten © W. Fischer

- 5 (4 M, 1 W) 13.2.25 Frankensee bei Gommersheim SÜW (O. Dolich)
- 8 B3 8.3.25 Hockenheim HD (M. Post)
- 21 Ind. 3.10.24 Karlsruhe KA* (K. Lechner)
- 21 Ind. 25.10.24 Karlsruhe KA* (S. Tillmanns)
- 15 Ind. 26.10.24 Karlsruhe KA* (G. Schön)
- 10 B5 (1 W, 3 M / 3 M, 1 W / 1 M, 1 W) 16.3.25 Karlsruhe KA* (S. Olschewski)
- 11 B3 (8 M, 3 W) 30.3.25 Karlsruhe KA* (G. Merkert, S. Olschewski, U. Kofler)
- 12 (8 W, 4 M) 20.10.24 KBC-Grube HP (C. Queisser)
- 7 A1 (4 M, 1 W / 1 M, 1 W) 15.3.25 Kleines Altwasser bei Neuburg GER (H.-J. Schygulla)
- 7 (5 M, 2 W) 16.11.24 Landschaftsweiher Hanhofen RP (O. Dolich)
- 13 (7 M, 6 W) 21.2.25 Luisenpark MA* (C. Heber)
- 31 (17 M, 14 W) 26.1.25 Mannheim MA* (A. Thiele)
- 6 A1 1.3.25 Mündungheimer Altrhein HP (C. Queisser)
- 6 B3 6.3.25 Mündungheimer Altrhein HP (C. Queisser)
- 6 A1 (3 M, 3 W) 16.3.25 Mündungheimer Altrhein HP (C. Queisser)
- 10 Ind. 20.10.24 Neuhofener Altrhein NSG alt RP (A. Amberger)
- 9 (5 M, 4 W) 2.11.24 NSG Altrhein Maxau KA* (H. Preis)
- 26 Ind. 17.11.24 NSG Brückenkopf GER (S. Olschewski)
- 17 (12 M, 5 W) 9.10.24 NSG Erlachsee KA* (N. Falk)
- 37 (22 M, 15 W) 9.11.24 NSG Erlachsee KA* (A. Vogel)
- 30 Ind. 13.12.24 NSG Erlachsee KA* (N. Falk)
- 20 (2 M, 1 W) 4.1.25 NSG Erlachsee KA* (L. Dieckhoff, N. Falk)
- 18 Ind. 13.1.25 NSG Erlachsee KA* (N. Falk)
- 6 (2 W) 23.2.25 NSG Kohlplattenschlag KA (I. Bartnick)
- 6 Ind. 12.3.25 Oberhausen-Rheinhausen KA (J. Roeder)
- 26 Ind. 18.11.24 Oberwaldsee KA* (N. Falk)
- 6 Ind. 13.12.24 Oberwaldsee KA* (N. Falk)
- 25 (9 M, 16 wf.) 27.10.24 Omlor-Grube Wattenheim HP (C. Queisser)

- 24 Ind. 1.11.24 Omlor-Grube Wattenheim HP (C. Queisser)
- 25 Ind. 9.11.24 Omlor-Grube Wattenheim HP (C. Queisser)
- 22 Ind. 14.11.24 Omlor-Grube Wattenheim HP (C. Queisser)
- 9 Ind. 29.11.24 Omlor-Grube Wattenheim HP (C. Queisser)
- 17 (2 M, 5 wf. / 2 M, 6 wf. / 1 M, 1 W) 13.10.24 Privatweiher Kleiner Bobenheim-Roxheim RP (V. Schmidt)
- 16 Ind. 28.11.24 Rosengarten HP (C. Queisser)
- 15 Ind. 20.12.24 Rosengarten HP (C. Queisser)
- 8 (4 M, 4 W) 1.12.24 Sandgrube Hauck bei Schifferstadt RP (R. Wendler)
- 5 B3 (3 M ad., 2 W ad.) 8.2.25 Strandbad Frankenthal FT* (H. Schmitt)
- 6 Ind. 5.11.24 Stutensee KA (B. Petereit)
- 5 (3 M, 2 W) 17.3.25 Waldbronn KA (R. Haug)

Mandarinente: Meldungen pro 2x2km² 2024-2025, Monate 1-12, Region Nordbaden



Rotschulterente: Lokaler Jahresvogel; Gefangenschaftsflüchtling

Alle Daten:

- 1 Ind. 9.10.24 Saalbachniederung KA (G. Schön, K. Lechner)
- 1 W 16.11.24 Saalbachniederung KA (N. Falk)
- 2 Ind. 12.1.25 Saalbachniederung KA (N. Falk)
- 1 Ind. 16.3.25 Neuhofener Altrhein NSG alt RP (A. Amberger)

Braunkopffente (Chile-Krickente): Lokaler Jahresvogel; Gefangenschaftsflüchtling

Alle Daten:

- 6 Ind. 13.12.24 Altrhein Bärensee RA (K. Bollian, K. Lechner)
- 4 Ind. 13.12.24 Plittersdorf, NSG Rastatter Rheinaue/Rheinfähre RA (K. Lechner)

Gelbschnabelente: Lokaler Jahresvogel; Gefangenschaftsflüchtling

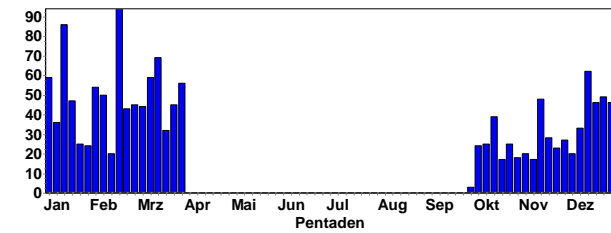
- 1 Ind. 26.3.25 NSG Schwalbennest von Neckarsteinach HP (J. Roeder)

Indien-Fleckschnabelente: Lokaler Jahresvogel; Gefangenschaftsflüchtling

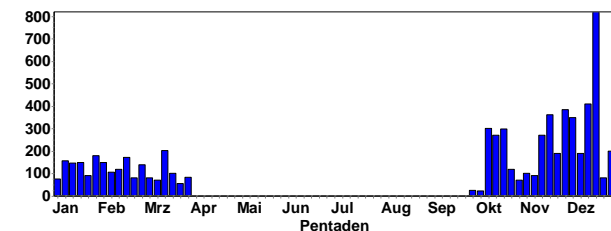
- 1 Ind. 10.1.25 Vorderer Roxheimer Altrhein RP (H. Schmitt)

Schnatterente: Verbreiteter Jahresvogel (Brutvogel, Durchzügler, Wintergast)

Schnatterente
Jahreszeitliche Verteilung Beobachtungen



Schnatterente
Summen der Pentadenmaxima



Schnatterenten-Erpel © J. Dreher

Meldungen ab 80 Ind.:

300 Ind. 9.10.24 Saalbachniederung KA (K. Lechner)
 120 Ind. 12.10.24 NSG Der Spieß - An der Spießbrücke WO* (V. Schmidt)
 97 Ind. 13.10.24 NSG Wagbachniederung KA (J. Förderer)
 270 (2 W ad., 4 M ad.) 13.10.24 Saalbachniederung KA (D. Tindall, N. Falk)
 299 (159 M, 140 W) 19.10.24 Heinrichs-Talau-See AZ (J. Lehnert)
 201 Ind. 19.10.24 NSG Mechtersheimer Tongruben RP (G. Strauß)
 120 Ind. 25.10.24 Gimsheim AZ (M. Klöppel)
 100 Ind. 3.11.24 NSG Rußheimer Altrhein GER (I. Kleudgen)
 117 Ind. 11.11.24 NSG Wagbachniederung KA (J. Gehrke)
 200 Ind. 14.11.24 Knielinger See KA* (H. Preis)
 100 Ind. 16.11.24 Abgrabung Kleiner Bodensee KA (W. Rheinheimer)
 80 Ind. 16.11.24 BS Neuwiesen KA (N. Falk)
 205 Ind. 16.11.24 Karlsruhe KA* (C. Hüll, S. Tillmanns, U. Kofler)
 214 Ind. 16.11.24 Knielinger See KA* (A. Vogel, H. Schneider)
 80 Ind. 16.11.24 NSG Altrhein Maxau KA* (H. Schneider)
 270 Ind. 16.11.24 NSG Mechtersheimer Tongruben RP (F. Bindrich)
 363 (216 M, 147 W) 17.11.24 Heinrichs-Talau-See AZ (A. Neu)
 200 Ind. 17.11.24 NSG Altrhein Maxau KA* (H. Preis)
 86 Ind. 23.11.24 NSG LA Fretterloch HP (P. Petermann)
 190 Ind. 24.11.24 Eich-Gimsheimer Altrhein mit NSG AZ (M. Klöppel)
 385 Ind. 30.11.24 Altrheinsee AZ (J. Lehnert)
 350 Ind. 4.12.24 Heinrichs-Talau-See AZ (J. Lehnert)

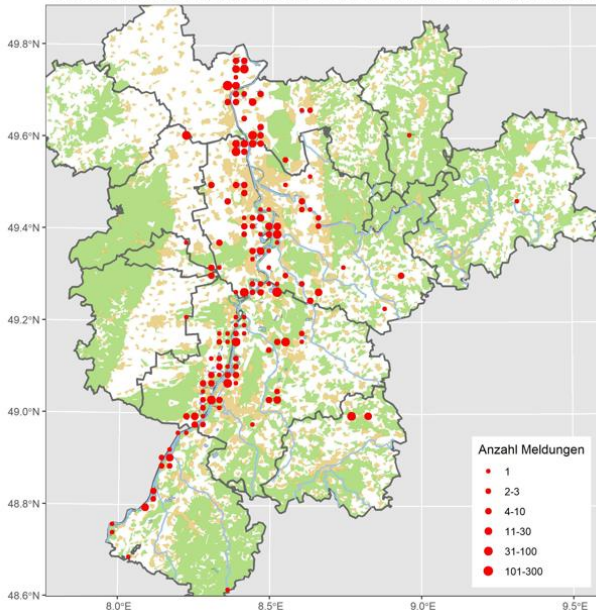
112 (59 M, 44 W) 9.12.24 NSG LA Welsches Loch HP (P. Petermann)
 198 Ind. 9.12.24 NSG Mechtersheimer Tongruben RP (J. Förderer)
 85 Ind. 13.12.24 Abgrabung Hochstetten KA (C. Seifried, U. Kofler)
 86 (23 M, 20 W / 18 W, 25 M) 14.12.24 Großes Altwasser bei Neuburg GER (H.-J. Schygulla)
 410 Ind. 14.12.24 NSG Mechtersheimer Tongruben RP (F. Bindrich)
 93 Ind. 15.12.24 Kiesgrube Wolf östl. Oberwald GER (W. Blug)
 150 Ind. 15.12.24 NSG Altrhein Maxau KA* (H. Preis)
 80 Ind. 17.12.24 Altrheinsee AZ (J. Lehnert)
 820 Ind. 17.12.24 Heinrichs-Talau-See AZ (J. Lehnert)
 92 (54 M, 38 W) 20.12.24 Altrheinsee Eich AZ (W.-E. Gnor)
 669 (312 W, 357 M) 20.12.24 Heinrichs-Talau-See AZ (W.-E. Gnor)
 80 Ind. 22.12.24 NSG Wagbachniederung KA (F. Eberius)
 200 Ind. 27.12.24 NSG Mechtersheimer Tongruben RP (G. Kiefer, H. Schmitt, J. Herrbruck, J. Ullemeyer, M. Wink)
 150 Ind. 6.1.25 Abgrabung Hochstetten KA (G. Kiefer, R. Haug)
 157 Ind. 6.1.25 Linkenheim-Hochstetten KA (J. Stipp)
 158 Ind. 6.1.25 NSG Wagbachniederung KA (L. Dörr, M. Wink)
 120 Ind. 7.1.25 NSG Wagbachniederung KA (J. Dreher)
 108 Ind. 11.1.25 Adriaweier RP (A. Thiele)
 112 Ind. 11.1.25 Karlsruhe KA* (A. Vogel)
 89 Ind. 11.1.25 Silbersee bei Roxheim RP (V. Schmidt)
 146 (82 M, 64 W) 12.1.25 Altrheinsee Eich AZ (T. Volz)
 95 Ind. 12.1.25 NSG Mechtersheimer Tongruben RP (F. Bindrich)
 100 Ind. 16.1.25 Roxheimer Altrhein & Silbersee RP (M. Schulz)
 113 (63 M, 50 W) 17.1.25 Silbersee bei Roxheim RP (F. Schrauth, G. Kiefer, J. Ernst)
 150 Ind. 18.1.25 Roxheimer Altrhein & Silbersee RP (H. Schmitt, V. Schmidt)
 100 Ind. 19.1.25 Abgrabung Hochstetten KA (A. Konrad, A. Thiele, H. Kranz, J. Dreher, V. Schmidt)
 80 Ind. 20.1.25 NSG Mechtersheimer Tongruben RP (G. Kiefer)
 80 Ind. 23.1.25 Roxheimer Altrhein & Silbersee RP (H. Schmitt)
 90 Ind. 25.1.25 Roxheimer Altrhein & Silbersee RP (H. Schmitt)
 180 Ind. 26.1.25 Heinrichs-Talau-See AZ (J. Lehnert, M. Klöppel)
 100 Ind. 29.1.25 Gimsheim AZ (A. Viertel)
 100 Ind. 31.1.25 Saalbachniederung KA (M. Wink)
 100 Ind. 1.2.25 Roxheimer Altrhein & Silbersee RP (H. Schmitt, M.u.H. Hoffmann, V. Schmidt)
 150 Ind. 4.2.25 NSG Wagbachniederung KA (H.-J. Münnich)
 100 Ind. 8.2.25 NSG Wagbachniederung KA (B. Satzinger, T. Lang)
 145 Ind. 8.2.25 Silbersee bei Roxheim RP (M. Wink)
 106 Ind. 9.2.25 Mündungheimer Altrhein HP (C. Queisser)
 100 Ind. 9.2.25 NSG Wagbachniederung KA (J. Förderer)
 80 Ind. 9.2.25 Roxheimer Altrhein & Silbersee RP (V. Schmidt)
 120 Ind. 14.2.25 Roxheimer Altrhein & Silbersee RP (H. Schmitt)
 173 Ind. 15.2.25 Heinrichs-Talau-See AZ (W.-E. Gnor)
 154 Ind. 15.2.25 Karlsruhe KA* (A. Vogel, U. Kofler)
 80 Ind. 15.2.25 Weingartener Moor, Weingarten KA (N. Falk)
 125 Ind. 16.2.25 Mündungheimer Altrhein HP (C. Queisser)
 111 Ind. 21.2.25 NSG Wagbachniederung KA (J. Einstein)
 99 Ind. 22.2.25 NSG Wagbachniederung KA (J.U.M. Greinwald)
 117 Ind. 23.2.25 NSG Wagbachniederung KA (J. Förderer, V. Schmidt)
 80 Ind. 24.2.25 NSG Wagbachniederung KA (H. Schmitt, T. Lang)
 140 Ind. 25.2.25 NSG Wagbachniederung KA (C. Neumann-Schwab)
 81 Ind. 6.3.25 Mündungheimer Altrhein HP (C. Queisser)
 202 Ind. 16.3.25 NSG Mechtersheimer Tongruben RP (F. Bindrich)
 85 Ind. 19.3.25 NSG Wagbachniederung KA (M. Wink)

83 (50 M, 33 W) 28.3.25 NSG Der Spieß - An der Spießbrücke
 WO* (F. Schrauth, F. Wegmann, H. Schmitt, K.&.T. Dreher-Fiebig,
 M. Krömer, M. Sacher)
 84 B3 31.3.25 NSG Wagbachniederung KA (M. Wink)

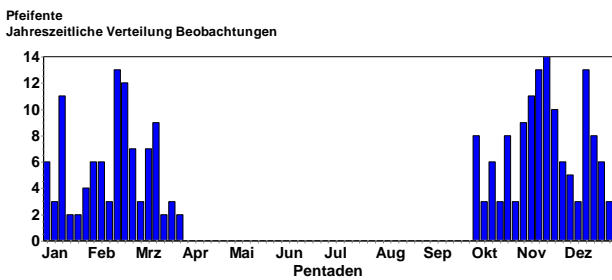


Schnatterenten-Paar © Egon Koch

Schnatterente: Meldungen pro 2x2km2 2024-2025, Monate 1-12, Region Nordbaden



Pfeifente: Lokaler Durchzügler und Wintergast



Alle Daten mind. 4 Ind:

9 (2 W ad., 7 M ad.) 11.10.24 NSG Wagbachniederung KA (D. Tindall)
 6 (3 M, 3 W) 16.10.24 NSG Roßweiher PF (J. Blessing)
 9 Ind. 19.10.24 Heinrichs-Talae-See AZ (J. Lehnert)
 4 Ind. 25.10.24 Gimsheim AZ (M. Klöppel)
 7 Ind. 3.11.24 Abgrabung Kleiner Bodensee KA (S. Tillmanns)
 4 Ind. 7.11.24 Saalbachniederung KA (R. Müller)
 4 (4 wf.) 9.11.24 NSG LA Fretterloch HP (P. Petermann)
 7 Ind. 9.11.24 Saalbachniederung KA (P. Fischer, W. Debatin)
 4 (2 wf.) 10.11.24 NSG Der Spieß - An der Spießbrücke WO* (C. Queisser, V. Schmidt)
 4 Ind. 10.11.24 Saalbachniederung KA (F. Bindrich)
 5 Ind. 11.11.24 Weingartener Moor, Weingarten KA (N. Falk)

4 Ind. 16.11.24 Abgrabung Bärensee RA (K. Lechner)
 10 Ind. 16.11.24 Abgrabung Kleiner Bodensee KA (W. Rheinheimer)
 12 Ind. 16.11.24 Knielinger See KA* (A. Grams, H. Schneider)
 9 (2 M, 7 wf.) 16.11.24 NSG Mechtersheimer Tongruben RP (F. Bindrich)
 4 Ind. 16.11.24 Saalbachniederung KA (N. Falk)
 4 (2 M, 2 wf.) 17.11.24 Heinrichs-Talae-See AZ (A. Neu)
 11 Ind. 17.11.24 NSG Altrhein Maxau KA* (H. Preis)
 4 Ind. 17.11.24 Weingartener Moor, Weingarten KA (N. Falk)
 13 Ind. 17.11.24 Wörther Altrhein GER (L. Simon)
 4 Ind. 21.11.24 NSG Erlachsee KA* (N. Falk)
 5 Ind. 21.11.24 Saalbachniederung KA (A. Kühnert, W. Debatin)
 10 Ind. 24.11.24 Eich-Gimbsheimer Altrhein mit NSG AZ (M. Klöppel)



Pfeifenten © D. Koch

9 Ind. 25.11.24 Roxheimer Altrhein & Silbersee RP (H. Schmitt)
 7 Ind. 27.11.24 Saalbachniederung KA (J. Dreher, W. Debatin)
 7 (1 M ad., 1 M K1, 5 wf.) 3.12.24 NSG LA Welsches Loch HP (P. Petermann)
 10 (4 M, 6 wf.) 4.12.24 Heinrichs-Talae-See AZ (J. Lehnert)
 5 Ind. 8.12.24 St. Leon-Rot HD (J. Förderer)
 6 (2 M) 9.12.24 Erländersee RA (L. Fischer)
 6 (1 M K1, 5 wf.) 9.12.24 NSG LA Welsches Loch HP (P. Petermann)
 11 Ind. 12.12.24 NSG LA Heegwasser HP (F. Schrauth)
 4 Ind. 12.12.24 Nato-Rampe Hügelshaim RA (K. Bollian)
 4 Ind. 14.12.24 Erländersee RA (L. Fischer)
 9 Ind. 15.12.24 NSG Altrhein Maxau KA* (H. Preis)
 39 Ind. 17.12.24 Heinrichs-Talae-See AZ (J. Lehnert)
 22 (15 M, 7 W) 20.12.24 Heinrichs-Talae-See AZ (W.-E. Gnor)
 8 Ind. 21.12.24 Erländersee RA (L. Fischer)
 6 (2 M, 4 W) 25.12.24 NSG Mußbacher Baggerweiher NW (M. Teiwes)



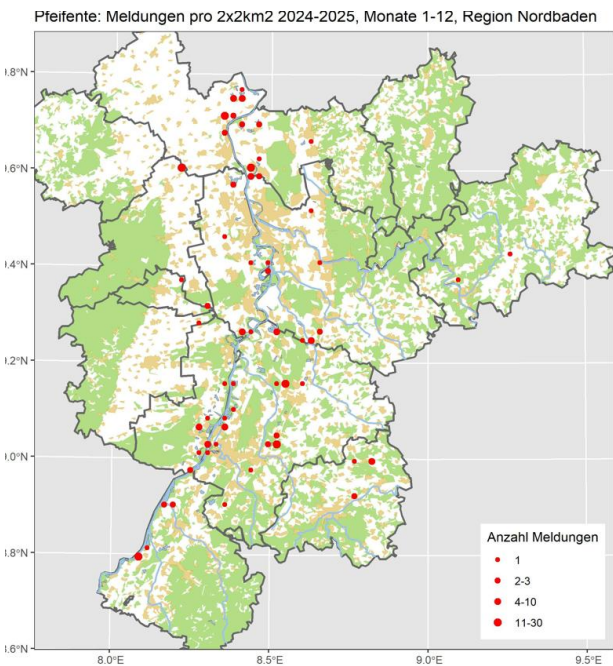
Pfeifenten in SBN © W. Debatin

5 Ind. 29.12.24 Erländersee RA (L. Fischer)
 8 Ind. 30.12.24 NSG LA Welsches Loch HP (P. Petermann)
 6 (2 M, 4 wf.) 12.1.25 NSG Mechtersheimer Tongruben RP (A. Betzin, F. Bindrich)
 7 Ind. 18.1.25 Erländersee RA (L. Fischer)

- 8 Ind. 28.1.25 St. Leon-Rot HD (G. Kiefer)
- 4 Ind. 30.1.25 NSG Wagbachniederung KA (J. Winter)
- 5 Ind. 8.2.25 Erländersee RA (L. Fischer)
- 12 Ind. 15.2.25 Erländersee RA (L. Fischer)
- 6 (2 M, 4 W) 16.2.25 NSG LA Heegwasser HP (P. Petermann)
- 7 Ind. 23.2.25 Erländersee RA (L. Fischer)
- 9 Ind. 23.2.25 Iffezheim, Rhein-km 333/Staustufe RA (M. Seiser)
- 4 Ind. 2.3.25 St. Leon-Rot HD (J. Förderer)
- 7 Ind. 9.3.25 Erländersee RA (L. Fischer)
- 5 (1 M, 4 W) 16.3.25 Badeseer Lampertheim HP (P. Petermann)
- 17 Ind. 24.3.25 Weingartener Moor, Weingarten KA (K. Stapf)
- 8 Ind. 31.3.25 NSG Wagbachniederung KA (M. Wink)

Ringfunde:

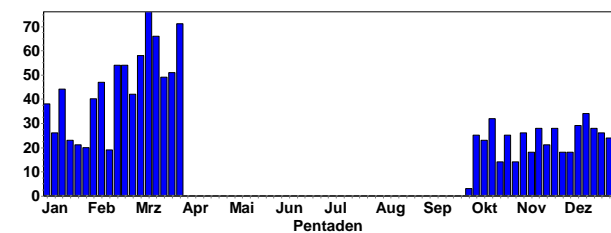
1 Ind. 16.2.25 Pforzheim PF (F. Rothenhäusler) trägt am rechten Bein einen Metallring EE 9... dazu einen gelben Ring



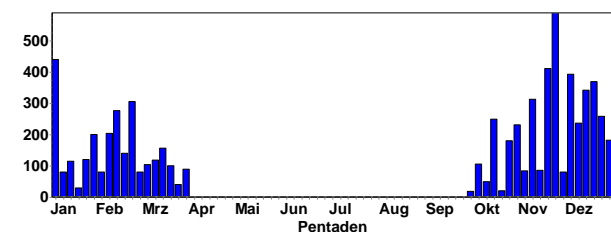
- 256 Ind. 15.10.24 NSG Wagbachniederung KA (A. Betzin)
- 203 Ind. 16.10.24 Waghäusel KA (M. Krömer)
- 181 Ind. 24.10.24 NSG LA Heegwasser HP (P. Petermann)
- 80 Ind. 25.10.24 NSG Wagbachniederung KA (H. Bott)
- 120 Ind. 29.10.24 NSG Wagbachniederung KA (J. Dreher, S. Simpson)
- 232 Ind. 30.10.24 NSG LA Welsches Loch HP (P. Petermann)
- 83 Ind. 3.11.24 Saalbachniederung KA (D. Koch, J. Gehrke, W. Debatin)
- 150 Ind. 7.11.24 NSG LA Welsches Loch HP (C. Kunze)
- 313 Ind. 9.11.24 NSG LA Heegwasser HP (P. Petermann)
- 201 Ind. 16.11.24 Klärteiche Offstein DÜW (V. Schmidt)
- 85 Ind. 16.11.24 Saalbachniederung KA (N. Falk, P. Fischer)
- 411 (187 M, 224 W) 17.11.24 NSG LA Heegwasser HP (F. Schrauth)
- 108 Ind. 20.11.24 Weingartener Moor, Weingarten KA (G. Kiefer, N. Falk)
- 590 Ind. 23.11.24 NSG LA Heegwasser HP (P. Petermann)
- 80 Ind. 30.11.24 Flachwasserzone BS östlich Staustufe Iffezheim RA (L. Fischer)
- 393 Ind. 3.12.24 NSG LA Heegwasser HP (P. Petermann)
- 89 Ind. 9.12.24 NSG LA Heegwasser HP (P. Petermann)
- 237 Ind. 9.12.24 NSG LA Welsches Loch HP (P. Petermann)
- 80 Ind. 10.12.24 Saalbachniederung KA (W. Debatin)
- 117 Ind. 11.12.24 Weingartener Moor, Weingarten KA (K. Lechner)
- 342 Ind. 12.12.24 NSG LA Heegwasser HP (F. Schrauth)
- 80 Ind. 14.12.24 Saalbachniederung KA (G. Kiefer)
- 248 (106 M, 108 W) 15.12.24 NSG LA Heegwasser HP (P. Petermann)
- 84 Ind. 15.12.24 Saalbachniederung KA (N. Falk)
- 290 Ind. 16.12.24 NSG LA Welsches Loch HP (J. Kreuziger)
- 140 Ind. 16.12.24 Weingartener Moor, Weingarten KA (N. Falk)
- 370 Ind. 17.12.24 Heinrichs-Talae-See AZ (J. Lehnert)
- 80 Ind. 18.12.24 Saalbachniederung KA (W. Debatin)
- 336 (191 M, 145 W) 20.12.24 Heinrichs-Talae-See AZ (W.-E. Gnor)

Krickente: Verbreiteter Jahresvogel (Durchzügler, Wintergast)

Krickente
Jahreszeitliche Verteilung Beobachtungen



Krickente
Summen der Pentadenmaxima



Meldungen ab 80 Ind.:

- 105 Ind. 6.10.24 NSG Wagbachniederung KA (C. Seifried, D. Kaliss, K. Lechner, P. Béguin, T. Polzer)
- 258 Ind. 13.10.24 NSG Wagbachniederung KA (J. Förderer)

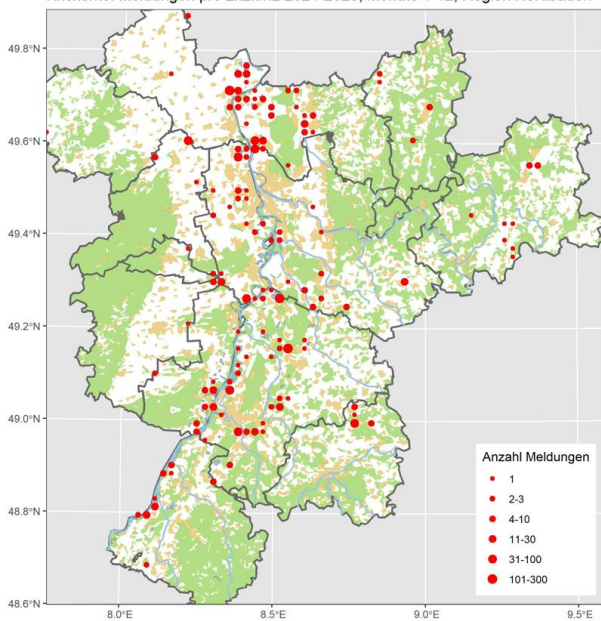


Krickenten-Männchen © J. Dreher

- 200 Ind. 21.12.24 Klärteiche Offstein DÜW (V. Schmidt)
- 294 Ind. 21.12.24 NSG LA Heegwasser HP (P. Petermann)
- 258 Ind. 24.12.24 NSG LA Heegwasser HP (P. Petermann)
- 183 Ind. 30.12.24 NSG LA Heegwasser HP (P. Petermann)
- 440 Ind. 4.1.25 Heinrichs-Talae-See AZ (J. Lehnert)
- 98 Ind. 8.1.25 NSG LA Heegwasser HP (P. Petermann)
- 244 Ind. 11.1.25 Klärteiche Offstein DÜW (V. Schmidt)
- 117 (2 W / 63 M, 52 W) 12.1.25 Heinrichs-Talae-See AZ (T. Volz)
- 90 Ind. 12.1.25 Saalbachniederung KA (N. Falk)
- 120 Ind. 24.1.25 NSG LA Heegwasser HP (H. Bott)
- 87 Ind. 24.1.25 Saalbachniederung KA (G. Kiefer)
- 201 Ind. 26.1.25 Heinrichs-Talae-See AZ (J. Lehnert, M. Klöppel)
- 80 Ind. 26.1.25 Saalbachniederung KA (G. Kiefer)

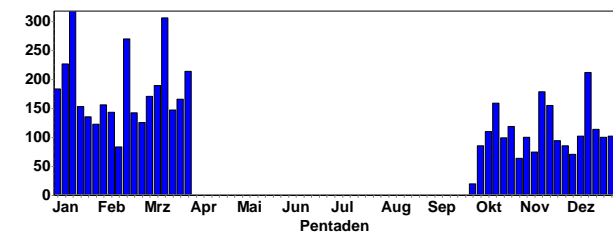
170 Ind. 29.1.25 Gimbsheim AZ (A. Viertel)
 80 Ind. 2.2.25 Saalbachniederung KA (A. Götz, L. Dörr, W. Debatin)
 204 (96 M, 108 W) 8.2.25 NSG LA Heegwasser HP (F. Schrauth)
 85 Ind. 10.2.25 Saalbachniederung KA (S. Simpson, W. Debatin)
 277 Ind. 11.2.25 NSG LA Heegwasser HP (P. Petermann)
 164 Ind. 15.2.25 Klärteiche Offstein DÜW (V. Schmidt)
 140 Ind. 16.2.25 Saalbachniederung KA (A. Thiele, N. Falk)
 306 Ind. 21.2.25 NSG LA Heegwasser HP (P. Petermann)
 96 Ind. 22.2.25 NSG Wagbachniederung KA (J.U.M. Greinwald)
 80 Ind. 25.2.25 Saalbachniederung KA (W. Debatin)
 104 (42 M, 62 W) 3.3.25 NSG LA Heegwasser HP (P. Petermann)
 85 (31 M, 54 W) 6.3.25 NSG LA Heegwasser HP (F. Schrauth)
 118 (46 M, 66 W) 9.3.25 NSG LA Heegwasser HP (P. Petermann)
 156 (66 M, 90 W) 16.3.25 NSG LA Heegwasser HP (P. Petermann)
 80 Ind. 16.3.25 Saalbachniederung KA (N. Falk, W. Debatin)
 100 Ind. 18.3.25 Saalbachniederung KA (V. Engel, W. Debatin)
 90 Ind. 19.3.25 NSG Wagbachniederung KA (M. Wink)
 90 Ind. 27.3.25 Saalbachniederung KA (G. Kiefer)

Krickente: Meldungen pro 2x2km² 2024-2025, Monate 1-12, Region Nordbaden

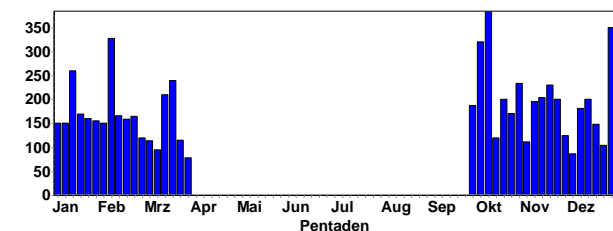


Stockente: Verbreiteter Jahresvogel (Brutvogel, Durchzügler, Wintergast)

Stockente
 Jahreszeitliche Verteilung Beobachtungen



Stockente
 Summen der Pentadenmaxima



Meldungen ab 150 Ind.:

187 Ind. 1.10.24 Dettenheim KA (S. Tillmanns)

320 Ind. 3.10.24 KBC-Grube HP (C. Queisser)
 384 Ind. 11.10.24 Steinmauern, Murg/Riedkanal RA (K. Lechner)
 179 Ind. 12.10.24 Klärteiche Offstein DÜW (V. Schmidt)
 200 Ind. 19.10.24 NSG Mechttersheimer Tongruben RP (G. Strauß)
 171 Ind. 23.10.24 Rheininsel bei Rheindürkheim HP (C. Queisser)
 160 Ind. 24.10.24 NSG LA Welsches Loch HP (F. Schrauth, P. Petermann)



Stockente © J. Dreher

233 Ind. 29.10.24 Rheininsel bei Rheindürkheim HP (C. Queisser)
 233 Ind. 30.10.24 NSG LA Welsches Loch HP (P. Petermann)
 196 Ind. 9.11.24 Omlor-Grube Wattenheim HP (C. Queisser)
 150 Ind. 11.11.24 Weingartener Moor, Weingarten KA (N. Falk)
 200 Ind. 14.11.24 Knielinger See KA* (H. Preis)
 204 Ind. 14.11.24 Omlor-Grube Wattenheim HP (C. Queisser)
 168 Ind. 16.11.24 Abgrabung Kleiner Bodensee KA (U. Kofler)
 200 Ind. 16.11.24 Klärteiche Offstein DÜW (V. Schmidt)
 200 Ind. 17.11.24 NSG Altrhein Maxau KA* (H. Preis)
 230 Ind. 17.11.24 Weingartener Moor, Weingarten KA (N. Falk)
 229 Ind. 17.11.24 Wörther Altrhein GER (L. Simon)
 160 (90 M ad., 70 W ad.) 18.11.24 Altrheinhafen MA MA* (M. Feuersenger)
 180 Ind. 20.11.24 Weingartener Moor, Weingarten KA (G. Kiefer)
 150 Ind. 23.11.24 Dettenheim KA (S. Tillmanns)
 150 Ind. 10.12.24 Hardtsee KA (M. Wink)
 181 Ind. 11.12.24 Weingartener Moor, Weingarten KA (K. Lechner)
 160 Ind. 13.12.24 Abgrabung Liedolsheim KA (C. Seifried, U. Kofler)

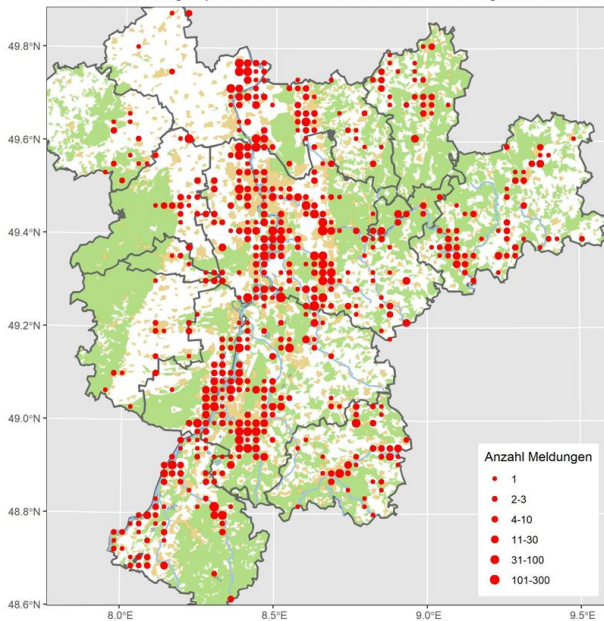


Stockenten-Bastard in SBN © M. Wink

171 Ind. 14.12.24 NSG Mechttersheimer Tongruben RP (F. Bindrich)
 200 Ind. 16.12.24 NSG LA Welsches Loch HP (J. Kreuziger)
 180 Ind. 21.12.24 Klärteiche Offstein DÜW (V. Schmidt)
 350 Ind. 27.12.24 NSG Mechttersheimer Tongruben RP (G. Kiefer, H. Schmitt, J. Herrbruck, J. Ullemeyer, M. Wink)
 150 Ind. 5.1.25 NSG Mechttersheimer Tongruben RP (G. Kiefer)
 315 Ind. 10.1.25 Enz: Auerbrücke Pforzheim - Wassertreppe Eutingen PF (E. Bea)

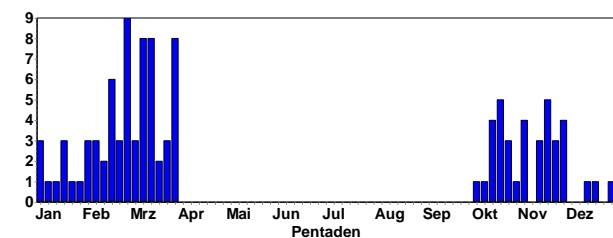
- 260 Ind. 12.1.25 KBC-Grube HP (C. Queisser)
- 160 Ind. 12.1.25 NSG Mechtersheimer Tongruben RP (F. Bindrich)
- 170 Ind. 19.1.25 Rheininsel bei Rheindürkheim HP (C. Queisser)
- 150 Ind. 22.1.25 KBC-Grube HP (C. Queisser)
- 160 Ind. 25.1.25 Rheininsel bei Rheindürkheim HP (C. Queisser)
- 155 Ind. 28.1.25 NSG Lappen+Eiderbachgr. NOK (F. Laier, P. Rückert, U. Mössinger)
- 327 Ind. 9.2.25 Rheininsel bei Rheindürkheim HP (C. Queisser)
- 166 (94 M, 72 W) 13.2.25 Frankensee bei Gommersheim SÜW (O. Dolich)
- 159 Ind. 15.2.25 Heinrichs-Talau-See AZ (W.-E. Gnor)
- 165 Ind. 24.2.25 Rheininsel bei Rheindürkheim HP (C. Queisser)
- 162 Ind. 15.3.25 Klärteiche Offstein DÜW (V. Schmidt)

Stockente: Meldungen pro 2x2km² 2024-2025, Monate 1-12, Region Nordbaden



Spießente: Lokaler Durchzügler und Wintergast

Spießente
Jahreszeitliche Verteilung Beobachtungen



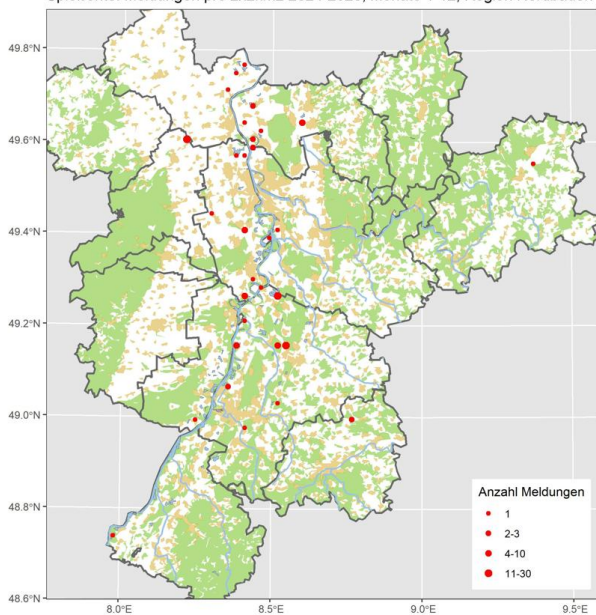
Spießenten-Erpel in SBN © W. Debatin

- Alle Daten: 1 W 5.10.24 Anglersee ASV Neckarau HD (A. Stöhr)
- 1 Ind. 12.10.24 Klärteiche Offstein DÜW (V. Schmidt)
 - 1 M 13.10.24 Karlsruhe KA* (U. Kofler)

- 7 Ind. 13.10.24 NSG Wagbachniederung KA (J. Förderer)
- 2 Ind. 15.10.24 NSG Wagbachniederung KA (A. Betzin)
- 2 (1 W // 2 W) 19.10.24 NSG Wagbachniederung KA (G. Waldmann, J. Blessing, M. Reise)
- 1 Ind. 20.10.24 Saalbachniederung KA (G. Waldmann)
- 1 W 22.10.24 Saalbachniederung KA (W. Debatin)
- 1 (1 M // 1 M ad.) 24.10.24 NSG LA Welsches Loch HP (F. Schrauth, P. Petermann)
- 1 M 28.10.24 Abgrabung Kleiner Bodensee KA (I. Wanner)
- 1 Ind. 2.11.24 Abgrabung Kleiner Bodensee KA (A. Grams)
- 1 W 3.11.24 NSG Aalkistensee PF (J. Blessing)
- 15 (2 M, 13 wf.) 3.11.24 NSG Mechtersheimer Tongruben RP (C. Heber)
- 2 (2 wf.) 3.11.24 NSG Wagbachniederung KA (V. Schmidt)
- 1 W 16.11.24 Badensee Eich AZ (J. Lehnert)
- 1 Ind. 16.11.24 Klärteiche Offstein DÜW (V. Schmidt)
- 1 wf. 16.11.24 Saalbachniederung KA (N. Falk)
- 1 M ad. 17.11.24 BS Grauelsbaum RA (J. Lehmann)
- 1 M 17.11.24 NSG Der Spieß - An der Spießbrücke WO* (A. Neu)
- 1 Ind. 17.11.24 NSG Rußheimer Altrhein GER (S. Olschewski)
- 1 wf. 17.11.24 Römerberg Mechtersheimer Tongruben W RP (V. Schmidt)
- 1 W 20.11.24 Speyer SP* (E. Tone)
- 2 Ind. 23.11.24 Dettenheim KA (S. Tillmanns)
- 2 (2 wf.) 23.11.24 Weingartener Moor, Weingarten KA (R. Haug)
- 7 (3 M) 24.11.24 Eich-Gimbsheimer Altrhein mit NSG AZ (M. Klöppel)
- 2 (2 M) 27.11.24 Dettenheim KA (F. Damminger)
- 1 W 28.11.24 Rosengarten HP (C. Queisser)
- 2 (2 M) 15.12.24 NSG Aalkistensee PF (J. Blessing)
- 1 M 21.12.24 Klärteiche Offstein DÜW (V. Schmidt)
- 1 M 31.12.24 Betriebshof Weschnitz HP (C. Zurek)
- 1 (1 W // 1 wf.) 4.1.25 Kärchersee HP (C. Queisser, S. Heß)
- 1 M 4.1.25 NSG Weschnitz-Insel von Lorsch HP (C. Zurek)
- 2 (1 M, 1 W) 8.1.25 NSG LA Heegwasser HP (P. Petermann)
- 2 (2 M) 15.1.25 NSG LA Heegwasser HP (P. Petermann)
- 1 Ind. 17.1.25 Dettenheim KA (S. Tillmanns)
- 1 M 19.1.25 Badeweiher bei Neuhofen RP (T. Dolich)
- 1 M 20.1.25 Badeweiher bei Neuhofen RP (T. Dolich)
- 1 Ind. 24.1.25 Saalbachniederung KA (G. Kiefer)
- 1 Ind. 26.1.25 Saalbachniederung KA (G. Kiefer)
- 1 M 31.1.25 Badeweiher bei Neuhofen RP (T. Dolich)
- 2 Ind. 31.1.25 Bobenheim-Roxheim RP (J. Herrbruck)
- 1 W 8.2.25 Saalbachniederung KA (T. Lang)
- 1 M ad. 9.2.25 Betriebshof Weschnitz HP (C. Zurek)
- 1 Ind. 9.2.25 Saalbachniederung KA (E. Körner)
- 1 Ind. 10.2.25 Saalbachniederung KA (S. Simpson)
- 2 (1 M, 1 W) 15.2.25 Kernsee HP (P. Petermann)
- 1 M 15.2.25 Klärteiche Offstein DÜW (V. Schmidt)
- 1 M 15.2.25 NSG Weschnitz-Insel von Lorsch HP (C. Zurek)
- 1 W 16.2.25 Saalbachniederung KA (N. Falk)
- 1 M 18.2.25 Alter BS im nördl. Böllenwörth RP (T. Dolich)
- 5 (1 W, 4 M) 21.2.25 NSG LA Heegwasser HP (P. Petermann)
- 1 M 23.2.25 Saalbachniederung KA (W. Debatin)
- 1 Ind. 24.2.25 Saalbachniederung KA (W. Debatin)
- 1 Ind. 25.2.25 Römerberg Mechtersheimer Tongruben W RP (K. Jacobsen, S. Jester)
- 2 (1 M, 1 W) 25.2.25 Saalbachniederung KA (B. Crusan, W. Debatin)
- 2 (1 M, 1 W // 1 M) 27.2.25 Saalbachniederung KA (R. Sommerfeld, S. Breitschwerdt, W. Debatin)
- 1 W 28.2.25 Saalbachniederung KA (W. Debatin)
- 3 (1 M, 2 W) 2.3.25 Saalbachniederung KA (M. Woitsch)

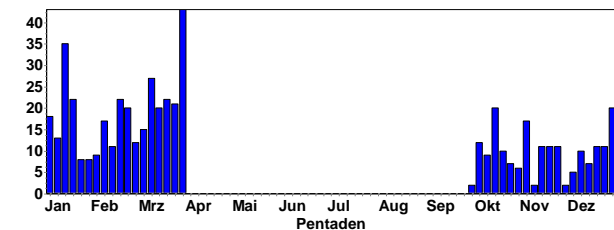
- 1 M 3.3.25 Mutterstadt RP (T. Kärcher)
- 3 (1 M, 2 W) 8.3.25 Saalbachniederung KA (J. Stipp, K. Stapf, R. Haug)
- 2 (1 M ad., 1 W ad. // 1 M) 10.3.25 Saalbachniederung KA (E. Keber, J. Roeder, W. Debatin)
- 1 M 14.3.25 Großes Altwasser bei Neuburg GER (H.-J. Schygulla)
- 1 M 15.3.25 Klärteiche Offstein DÜW (V. Schmidt)
- 1 W 16.3.25 Berghäuser Altrhein SP* (B. Glaß)
- 1 M 20.3.25 Badeweiher bei Neuhofen RP (T. Dolich)
- 60 Ind. 24.3.25 NSG Wagbachniederung KA (D. Heinz, K. Schöpp, W. Komischke)
- 2 (1 M, 1 W) 27.3.25 NSG Lappen+Eiderbachgr. NOK (P. Rückert)
- 2 Ind. 28.3.25 Klärteiche Offstein DÜW (J. Klug)
- 2 (1 M, 1 W) 29.3.25 Klärteiche Offstein DÜW (M. Wink)
- 9 (4 M, 5 W) dz. 29.3.25 Petersau, Kiesinseln - RKM 434 FT* (V. Schmidt)
- 2 Ind. 30.3.25 Dettenheim KA (S. Tillmanns)
- 1 M 30.3.25 Karlsruhe KA* (A. Vogel)
- 1 M 30.3.25 Saalbachniederung KA (J. Blessing)
- 5 (2 M) 31.3.25 NSG Wagbachniederung KA (M. Wink)

Spießente: Meldungen pro 2x2km² 2024-2025, Monate 1-12, Region Nordbaden


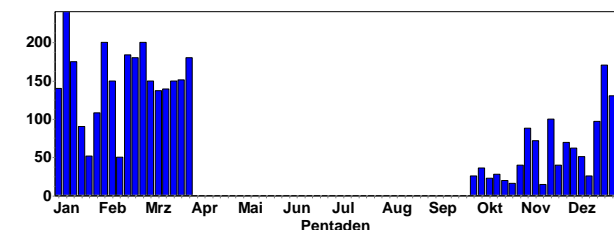


Löffelente: Verbreiteter Jahresvogel (Brutvogel, Durchzügler, Wintergast)

Löffelente
Jahreszeitliche Verteilung Beobachtungen



Löffelente
Summen der Pentadenmaxima



Löffelenten © W. Debatin

Meldungen ab 70 Ind.:

- 97 Ind. 3.11.24 NSG Wagbachniederung KA (V. Schmidt)
- 72 Ind. 11.11.24 NSG Wagbachniederung KA (J. Gehrke)
- 100 Ind. 17.11.24 NSG Wagbachniederung KA (J. Förderer)
- 70 Ind. 29.11.24 Roxheimer Altrhein & Silbersee RP (V. Schmidt)
- 97 Ind. 21.12.24 NSG Hinterer Roxheimer Altrhein RP (V. Schmidt)
- 130 Ind. 22.12.24 NSG Wagbachniederung KA (F. Eberius)
- 170 Ind. 24.12.24 NSG Wagbachniederung KA (M. Essig)
- 150 Ind. 26.12.24 NSG Wagbachniederung KA (G. Kiefer)
- 80 Ind. 27.12.24 NSG Mechttersheimer Tongruben RP (G. Kiefer, H. Schmitt, J. Herrbruck, J. Ullemeyer, M. Wink)
- 100 Ind. 27.12.24 NSG Wagbachniederung KA (K. Gräter)
- 130 Ind. 30.12.24 NSG Wagbachniederung KA (C. Schweiger, M. Lutz)
- 120 Ind. 31.12.24 NSG Wagbachniederung KA (H. Bott)
- 140 Ind. 1.1.25 NSG Wagbachniederung KA (A. Thiele, D. Walz, I. Aycicek, S. Brethauer)
- 150 Ind. 6.1.25 NSG Wagbachniederung KA (L. Dörr, M. Wink)
- 180 Ind. 7.1.25 NSG Wagbachniederung KA (J. Dreher)
- 240 Ind. 9.1.25 NSG Wagbachniederung KA (G. Kiefer)
- 75 Ind. 11.1.25 Bobenheim-Roxheim RP (F. Rosing)
- 98 Ind. 11.1.25 NSG Hinterer Roxheimer Altrhein RP (V. Schmidt)
- 192 Ind. 11.1.25 NSG Wagbachniederung KA (J. Förderer)
- 82 Ind. 11.1.25 Roxheimer Altrhein & Silbersee RP (H. Schmitt)
- 70 Ind. 12.1.25 NSG Hinterer Roxheimer Altrhein RP (A. Behnisch, A. Bold)
- 94 Ind. 12.1.25 Roxheimer Altrhein & Silbersee RP (V. Schmidt)
- 80 Ind. 14.1.25 Roxheimer Altrhein & Silbersee RP (A. Thiele)
- 80 Ind. 14.1.25 Silbersee bei Roxheim RP (H. Schmitt)
- 90 Ind. 16.1.25 Roxheimer Altrhein & Silbersee RP (M. Schulz)
- 108 Ind. 30.1.25 NSG Wagbachniederung KA (J. Winter)
- 200 Ind. 4.2.25 NSG Wagbachniederung KA (H.-J. Münnich)
- 130 Ind. 6.2.25 NSG Wagbachniederung KA (B. Kunrath, T. Mardaus)
- 150 Ind. 8.2.25 NSG Wagbachniederung KA (B. Satzinger, T. Lang)
- 70 Ind. 9.2.25 NSG Hinterer Roxheimer Altrhein RP (H. Bott)
- 107 Ind. 9.2.25 NSG Wagbachniederung KA (J. Förderer)
- 100 Ind. 9.2.25 Roxheimer Altrhein & Silbersee RP (V. Schmidt)
- 85 Ind. 16.2.25 NSG Hinterer Roxheimer Altrhein RP (V. Schmidt)
- 184 Ind. 16.2.25 NSG Wagbachniederung KA (J. Blessing)
- 180 Ind. 21.2.25 NSG Wagbachniederung KA (J. Einstein)
- 120 Ind. 22.2.25 NSG Wagbachniederung KA (J.U.M. Greinwald)
- 153 Ind. 23.2.25 NSG Wagbachniederung KA (J. Förderer, V. Schmidt)
- 120 Ind. 24.2.25 NSG Wagbachniederung KA (B. Beckmann, H. Schmitt)
- 200 Ind. 25.2.25 NSG Wagbachniederung KA (C. Neumann-Schwab)

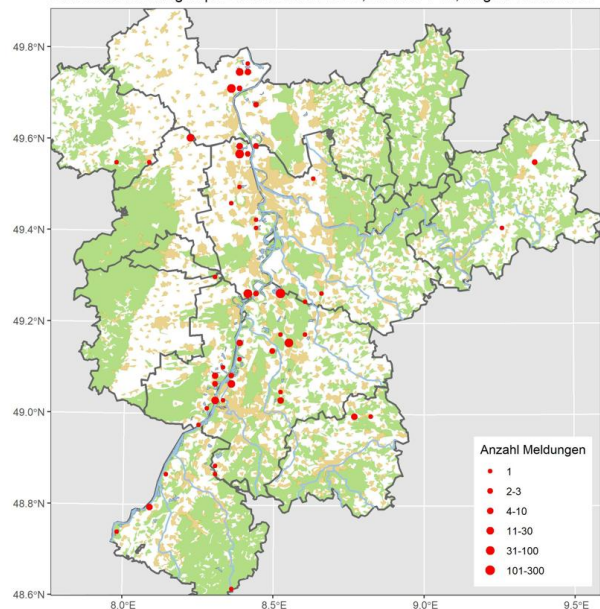
150 Ind. 27.2.25 NSG Wagbachniederung KA (S. Breitschwerdt)
 150 Ind. 27.2.25 Waghäusel KA (R. Sommerfeld)
 150 Ind. 2.3.25 NSG Wagbachniederung KA (A. Behnisch)
 150 Ind. 3.3.25 NSG Wagbachniederung KA (G. Kiefer, N. Flügel)
 137 Ind. 8.3.25 NSG Wagbachniederung KA (A. Hasselmeyer, G. Kiefer)



Löffelenten-Erpel © J. Dreher

117 Ind. 10.3.25 NSG Wagbachniederung KA (G. Kiefer)
 139 Ind. 16.3.25 NSG Wagbachniederung KA (J. Stipp, M. Schulz, R. Gänßler, W. Knopp)
 120 Ind. 17.3.25 NSG Wagbachniederung KA (T. Lang)
 153 (2 M ad.) 18.3.25 NSG Wagbachniederung KA (C. Armbruster, C. Schломann, H. Püschel, J. Kortlepel)
 150 Ind. 19.3.25 NSG Wagbachniederung KA (M. Wink)
 76 (3 M) 21.3.25 NSG Wagbachniederung KA (B. Mellein, F.-J. Stein)
 130 Ind. 22.3.25 NSG Wagbachniederung KA (C. Hüll, J. Förderer, L. Dörr, M. Woelfle)
 82 Ind. 23.3.25 NSG Wagbachniederung KA (A. Rjasanow, D. Koch, D. Walz)
 145 Ind. 25.3.25 NSG Wagbachniederung KA (E. Sefrin, F. Kühne)
 151 Ind. 26.3.25 NSG Wagbachniederung KA (G. Kiefer)
 104 Ind. 27.3.25 NSG Wagbachniederung KA (K.&T. Dreher-Fiebig, T. Speck)

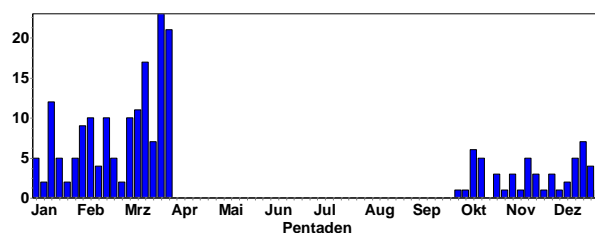
120 Ind. 27.3.25 Waghäusel KA (M. Krömer)
 129 Ind. 29.3.25 NSG Wagbachniederung KA (J. Blessing)
 190 Ind. 31.3.25 NSG Wagbachniederung KA (M. Wink)
 Löffelente: Meldungen pro 2x2km² 2024-2025, Monate 1-12, Region Nordbaden



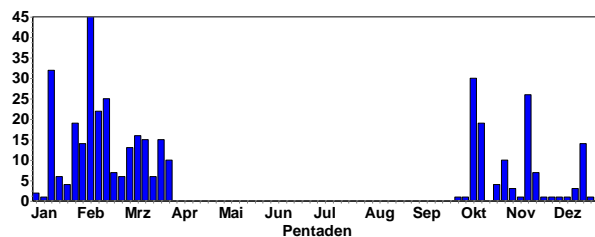
Löffelenten-Erpel © Egon Koch

Kolbenente: Lokaler Jahresvogel (Brutvogel, Durchzügler, Wintergast)

Kolbenente
 Jahreszeitliche Verteilung Beobachtungen



Kolbenente
 Summen der Pentadenmaxima

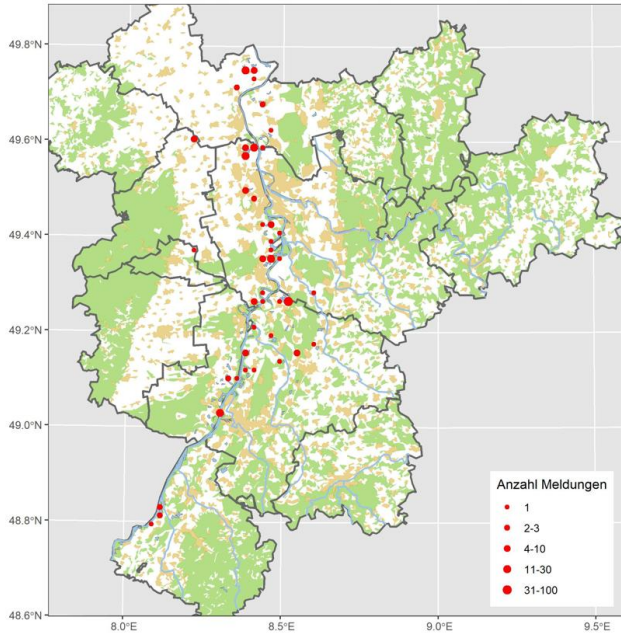


Meldungen ab 20 Ind.: 30 (16 M ad., 14 W ad.) 9.10.24 Kratzscherweiher, Ludwigshafen-Oggersheim LU* (H. Schmitt)
 26 (13 M ad., 5 M K1, 8 W) 16.11.24 Schwanenweiher RP (A. Thiele)
 32 (24 M, 8 W) 12.1.25 Otterstadter Altrhein, pfälzischer Teil ohne Mündung RP (T. Dolich)
 45 Ind. 9.2.25 Binsfeld: Binsfeldsee SP* (H. Schaub)
 22 (16 M, 6 W) 13.2.25 Schwanenweiher RP (O. Dolich)
 25 Ind. 16.2.25 Binsfeld: Sonnensee SP* (P. Keller)
 22 B3 31.3.25 NSG Wagbachniederung KA (M. Wink)



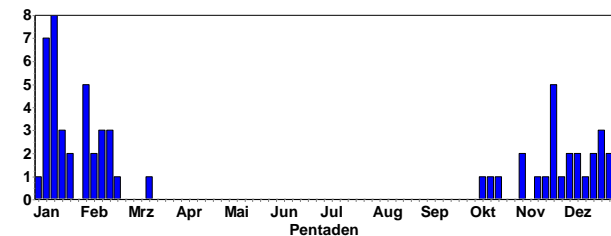
Kolbenenten-Paar © Egon Koch

Kolbenente: Meldungen pro 2x2km2 2024-2025, Monate 1-12, Region Nordbaden



Moorente: Lokaler Jahresvogel

Moorente
Jahreszeitliche Verteilung Beobachtungen

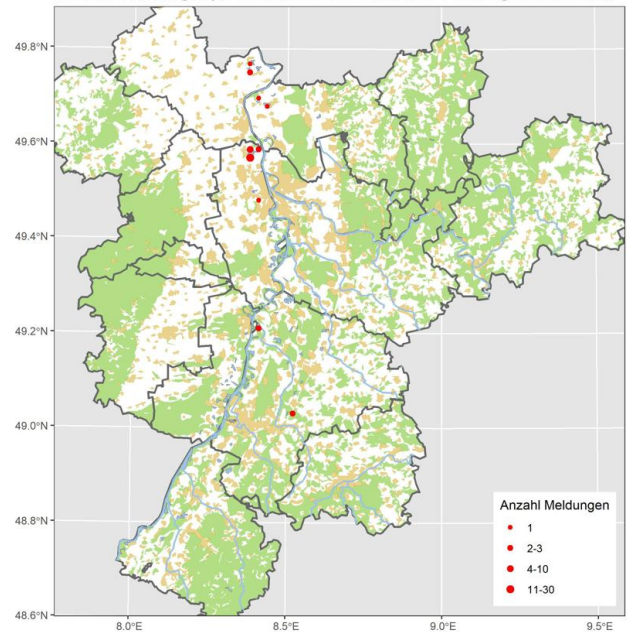


Alle Daten: 1 Ind. 10.10.24 Omlor-Grube Wattenheim HP (C. Queisser)

- 1 M 13.10.24 Büttel-Ost-See AZ (A. Neu)
- 1 M 21.10.24 Heinrichs-Talau-See AZ (J. Lehnert)
- 1 W 2.11.24 Weingartener Moor, Weingarten KA (N. Falk)
- 1 W 4.11.24 Weingartener Moor, Weingarten KA (N. Falk)
- 1 M 16.11.24 Silbersee bei Roxheim RP (V. Schmidt)
- 1 W 17.11.24 NSG Rußheimer Altrhein GER (S. Olschewski)
- 1 Ind. 23.11.24 NSG Rußheimer Altrhein GER (S. Simpson)
- 1 M ad. 24.11.24 Bobenheim-Roxheim RP (D. Tindall, J. Weiß)
- 1 M ad. 24.11.24 Roxheimer Altrhein & Silbersee RP (K.&T. Dreher-Fiebig, V. Schmidt)
- 1 M 30.11.24 Kärchersee HP (C. Queisser)
- 1 wf. 4.12.24 Heinrichs-Talau-See AZ (J. Lehnert)
- 1 Ind. 4.12.24 Roxheimer Altrhein & Silbersee RP (V. Schlär)
- 1 M 8.12.24 NSG Hinterer Roxheimer Altrhein RP (V. Schmidt)
- 1 M 8.12.24 Roxheimer Altrhein & Silbersee RP (H. Schmitt)
- 1 M 13.12.24 Große Blies Ludwigshafen LU* (T. Kärcher)
- 1 M 20.12.24 Roxheimer Altrhein & Silbersee RP (H. Schmitt)
- 1 M ad. 21.12.24 Silbersee bei Roxheim RP (V. Schmidt)
- 1 Ind. 25.12.24 Roxheimer Altrhein & Silbersee RP (V. Schlär)
- 1 (1 M // 1 M ad.) 26.12.24 Roxheimer Altrhein & Silbersee RP (D. Walz, V. Schmidt)
- 1 Ind. 30.12.24 Bobenheim-Roxheim RP (H. Ackermann)
- 1 M 30.12.24 Silbersee bei Roxheim RP (A. Behnisch)
- 1 Ind. 3.1.25 NSG Hinterer Roxheimer Altrhein RP (W. Lasar)
- 1 M 6.1.25 Silbersee bei Roxheim RP (H. Schmitt)
- 1 Ind. 7.1.25 NSG Hinterer Roxheimer Altrhein RP (T. Kärcher)
- 1 Ind. 7.1.25 Roxheimer Altrhein & Silbersee RP (V. Schlär)
- 1 M ad. 7.1.25 Silbersee bei Roxheim RP (F. Pollähne)
- 1 Ind. 8.1.25 Roxheimer Altrhein & Silbersee RP (V. Schlär)

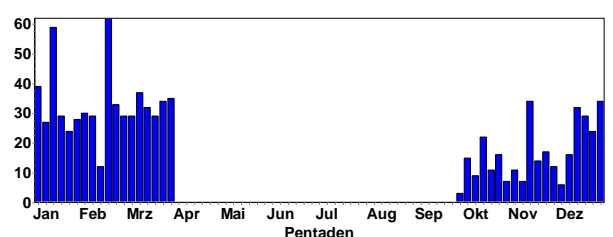
- 1 M ad. 9.1.25 NSG Hinterer Roxheimer Altrhein RP (U. Mohr)
- 1 M ad. 10.1.25 Roxheimer Altrhein & Silbersee RP (M. Wink)
- 1 M 11.1.25 Silbersee bei Roxheim RP (V. Schmidt)
- 1 Ind. 11.1.25 Ständerweiher bei Roxheim RP (F. Rosing)
- 1 Ind. 12.1.25 Bobenheim-Roxheim RP (K.&T. Dreher-Fiebig)
- 1 M 12.1.25 Roxheimer Altrhein & Silbersee RP (V. Schmidt)
- 1 Ind. 12.1.25 Silbersee bei Roxheim RP (A. Behnisch)
- 1 M ad. 13.1.25 Silbersee bei Roxheim RP (G. Kiefer)
- 1 M 14.1.25 Silbersee bei Roxheim RP (H. Schmitt)
- 1 Ind. 15.1.25 Roxheimer Altrhein & Silbersee RP (V. Schlär)
- 1 M ad. 16.1.25 Roxheimer Altrhein & Silbersee RP (M. Schulz)
- 1 M 17.1.25 Silbersee bei Roxheim RP (G. Kiefer, J. Ernst)
- 1 M 23.1.25 Roxheimer Altrhein & Silbersee RP (H. Schmitt)
- 1 M 24.1.25 Roxheimer Altrhein & Silbersee RP (V. Schlär)
- 1 (1 M // 1 M ad.) 1.2.25 Roxheimer Altrhein & Silbersee RP (M.u.H. Hoffmann, V. Schmidt)
- 1 M 2.2.25 Roxheimer Altrhein & Silbersee RP (H. Schmitt)
- 1 M 2.2.25 Silbersee bei Roxheim RP (F. Schrauth)
- 1 Ind. 9.2.25 Ochsenlachen-See RP (H. Bott)
- 1 Ind. 9.2.25 Ständerweiher bei Roxheim RP (F. Geisen)
- 1 Ind. 12.2.25 Bobenheim-Roxheim RP (H. Holland)
- 1 M 12.2.25 Roxheimer Altrhein & Silbersee RP (V. Schlär)
- 1 M 13.2.25 Roxheimer Altrhein & Silbersee RP (A. Thiele)
- 1 M ad. 16.2.25 Silbersee bei Roxheim RP (V. Schmidt)
- 1 Ind. 17.2.25 Roxheimer Altrhein & Silbersee RP (H. Schmitt)
- 1 Ind. 19.2.25 Bobenheim-Roxheim RP (S. Panienska)
- 1 M 21.2.25 Silbersee bei Roxheim RP (F. Damminger)
- 1 W 16.3.25 NSG Rußheimer Altrhein GER (S. Olschewski)

Moorente: Meldungen pro 2x2km2 2024-2025, Monate 1-12, Region Nordbaden

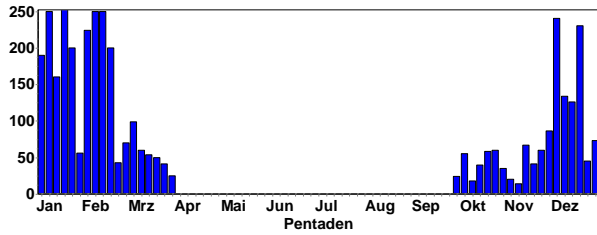


Tafelente: Verbreiteter Jahresvogel (Brutvogel, Durchzügler, Wintergast)

Tafelente
Jahreszeitliche Verteilung Beobachtungen



Tafelente
Summen der Pentadenmaxima



Tafelenten-Erpel © J. Dreher

Meldungen ab 100 Ind.:

- 240 Ind. 4.12.24 Heinrichs-Talau-See AZ (J. Lehnert)
- 134 Ind. 8.12.24 NSG Hinterer Roxheimer Altrhein RP (V. Schmidt)
- 126 Ind. 15.12.24 Silbersee bei Roxheim RP (H. Schmitt)
- 230 Ind. 17.12.24 Heinrichs-Talau-See AZ (J. Lehnert)
- 229 (103 W, 126 M) 20.12.24 Heinrichs-Talau-See AZ (W.-E. Gnor)
- 189 Ind. 21.12.24 Silbersee bei Roxheim RP (V. Schmidt)
- 119 (69 M, 50 W) 4.1.25 Abgrabung Huttenheim KA (F. Schrauth)
- 190 (125 M, 55 W) 4.1.25 Heinrichs-Talau-See AZ (J. Lehnert)
- 265 Ind. 10.1.25 Roxheimer Altrhein & Silbersee RP (M. Wink)
- 183 Ind. 11.1.25 Silbersee bei Roxheim RP (F. Rosing, V. Schmidt)
- 151 Ind. 12.1.25 BS am Deutschhof SP* (P. Keller)
- 160 (85 M, 75 W) 12.1.25 Heinrichs-Talau-See AZ (T. Volz)
- 252 (183 M, 69 W) 17.1.25 Silbersee bei Roxheim RP (F. Schrauth, G. Kiefer, J. Ernst)
- 250 Ind. 18.1.25 Roxheimer Altrhein & Silbersee RP (H. Schmitt, V. Schmidt)



Tafelenten-Erpel © D. Koch

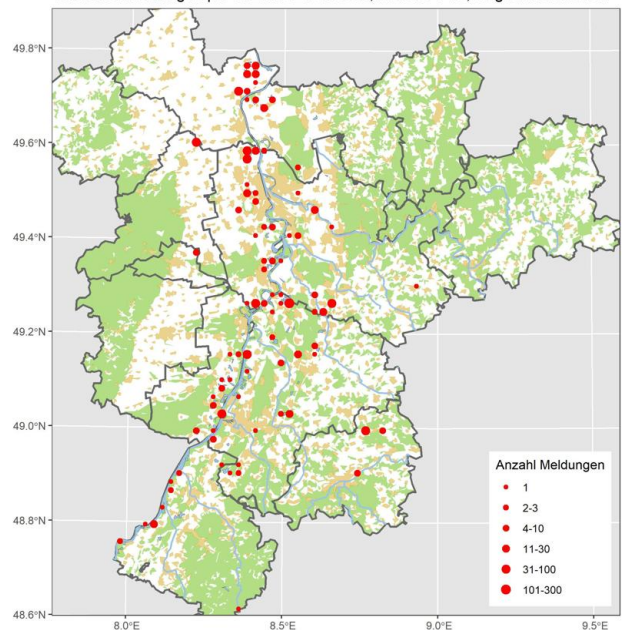
- 130 Ind. 21.1.25 Roxheimer Altrhein & Silbersee RP (H. Schmitt)
- 200 Ind. 23.1.25 Roxheimer Altrhein & Silbersee RP (H. Schmitt)
- 120 Ind. 25.1.25 Roxheimer Altrhein & Silbersee RP (H. Schmitt)
- 200 Ind. 1.2.25 Roxheimer Altrhein & Silbersee RP (H. Schmitt, M.u.H. Hoffmann, V. Schmidt)
- 224 (168 M, 56 W) 2.2.25 Silbersee bei Roxheim RP (F. Schrauth)
- 305 Ind. 8.2.25 Silbersee bei Roxheim RP (M. Wink, N. Hölzel)
- 250 Ind. 9.2.25 Roxheimer Altrhein & Silbersee RP (V. Schmidt)

- 140 Ind. 9.2.25 Silbersee bei Roxheim RP (H. Bott)
- 250 Ind. 14.2.25 Roxheimer Altrhein & Silbersee RP (H. Schmitt)
- 210 Ind. 15.2.25 Ständerweiher bei Roxheim RP (H. Urban)
- 243 Ind. 16.2.25 Silbersee bei Roxheim RP (V. Schmidt)
- 120 Ind. 17.2.25 Roxheimer Altrhein & Silbersee RP (H. Schmitt)




Tafelenten-Erpel © W. Fischer

Tafelente: Meldungen pro 2x2km2 2024-2025, Monate 1-12, Region Nordbaden




Reiherente: verbreiteter Jahresvogel (Brutvogel, Durchzügler, Wintergast)

Reiherente
Jahreszeitliche Verteilung Beobachtungen



Reiherente
Summen der Pentadenmaxima



Meldungen ab 150 Ind.:

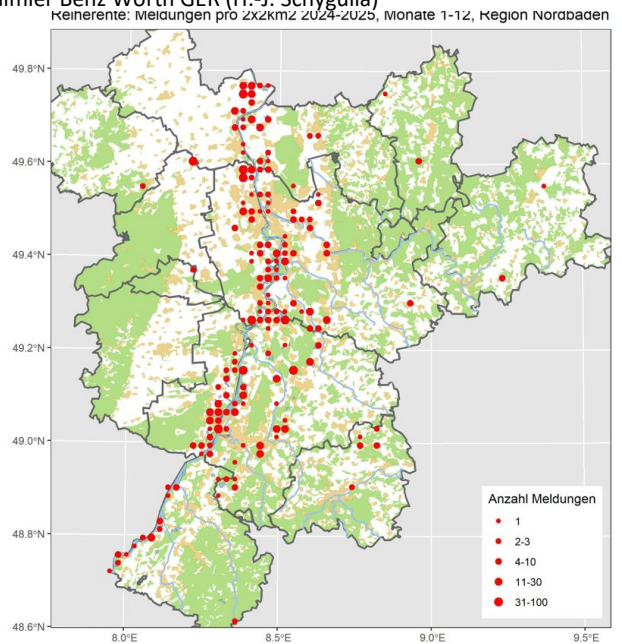
151 (5 M, 6 W / 31 M, 23 W / 4 W, 1 M / 33 W, 48 M) 16.11.24
Kiessee bei Daimler Benz Wörth GER (H.-J. Schygulla)
150 Ind. 16.11.24 Silbersee bei Roxheim RP (V. Schmidt)
282 Ind. 24.11.24 Roxheimer Altrhein & Silbersee RP (J. Weiß,
K.&T. Dreher-Fiebig, V. Schmidt)
322 Ind. 29.11.24 Roxheimer Altrhein & Silbersee RP (V. Schmidt)
329 Ind. 8.12.24 NSG Hinterer Roxheimer Altrhein RP (V. Schmidt)
250 Ind. 8.12.24 Roxheimer Altrhein & Silbersee RP (H. Schmitt)
270 Ind. 15.12.24 Rhein-Staustufe Iffezheim RA (J. Müller)
162 Ind. 15.12.24 Silbersee bei Roxheim RP (H. Schmitt)
150 Ind. 18.12.24 Bobenheim-Roxheim RP (K.&T. Dreher-Fiebig)
250 Ind. 20.12.24 Roxheimer Altrhein & Silbersee RP (H. Schmitt)
280 Ind. 21.12.24 Silbersee bei Roxheim RP (V. Schmidt)
200 Ind. 27.12.24 NSG Mechtersheimer Tongruben RP (G. Kiefer,
H. Schmitt, J. Herrbruck, J. Ullemeyer, M. Wink)



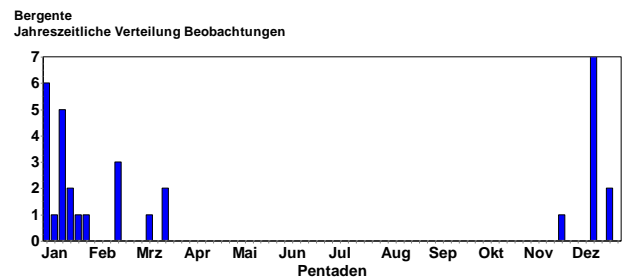
Reiherenten-Erpel © M. Wink

200 Ind. 30.12.24 Silbersee bei Roxheim RP (A. Behnisch)
200 Ind. 31.12.24 Silbersee bei Roxheim RP (G. Kiefer)
300 Ind. 6.1.25 Silbersee bei Roxheim RP (H. Schmitt)
385 Ind. 10.1.25 Roxheimer Altrhein & Silbersee RP (M. Wink)
250 Ind. 11.1.25 Roxheimer Altrhein & Silbersee RP (H. Schmitt)
423 Ind. 11.1.25 Silbersee bei Roxheim RP (F. Rosing, V. Schmidt)
153 Ind. 12.1.25 Rhein-Staustufe Iffezheim RA (J. Müller)
300 Ind. 13.1.25 Silbersee bei Roxheim RP (G. Kiefer)
500 Ind. 14.1.25 Silbersee bei Roxheim RP (H. Schmitt)
350 Ind. 16.1.25 Roxheimer Altrhein & Silbersee RP (M. Schulz)
500 Ind. 17.1.25 Silbersee bei Roxheim RP (F. Schrauth, G. Kiefer,
J. Ernst)
500 Ind. 18.1.25 Roxheimer Altrhein & Silbersee RP (H. Schmitt, V.
Schmidt)
400 Ind. 21.1.25 Roxheimer Altrhein & Silbersee RP (H. Schmitt)
400 Ind. 23.1.25 Roxheimer Altrhein & Silbersee RP (H. Schmitt)
200 Ind. 25.1.25 Roxheimer Altrhein & Silbersee RP (H. Schmitt)
500 Ind. 1.2.25 Roxheimer Altrhein & Silbersee RP (H. Schmitt,
M.u.H. Hoffmann, V. Schmidt)
150 Ind. 2.2.25 Roxheimer Altrhein & Silbersee RP (H. Schmitt)
608 Ind. 8.2.25 Silbersee bei Roxheim RP (M. Wink, N. Hölzel)
550 Ind. 9.2.25 Roxheimer Altrhein & Silbersee RP (V. Schmidt)
360 Ind. 9.2.25 Silbersee bei Roxheim RP (H. Bott)
150 Ind. 12.2.25 Roxheimer Altrhein & Silbersee RP (H. Holland)
400 Ind. 14.2.25 Roxheimer Altrhein & Silbersee RP (H. Schmitt)
235 15.2.25 Kiessee bei Daimler Benz Wörth GER (H.-J. Schygulla)
500 Ind. 15.2.25 Ständerweiher bei Roxheim RP (H. Urban)
432 Ind. 16.2.25 Silbersee bei Roxheim RP (V. Schmidt)
400 Ind. 17.2.25 Roxheimer Altrhein & Silbersee RP (H. Schmitt)

300 Ind. 2.3.25 Roxheimer Altrhein & Silbersee RP (V. Schmidt)
228 (5 M, 10 W / 54 M, 63 W / 54 M, 42 W) 15.3.25 Kiessee bei
Daimler Benz Wörth GER (H.-J. Schygulla)



Bergente: Seltener Wintergast



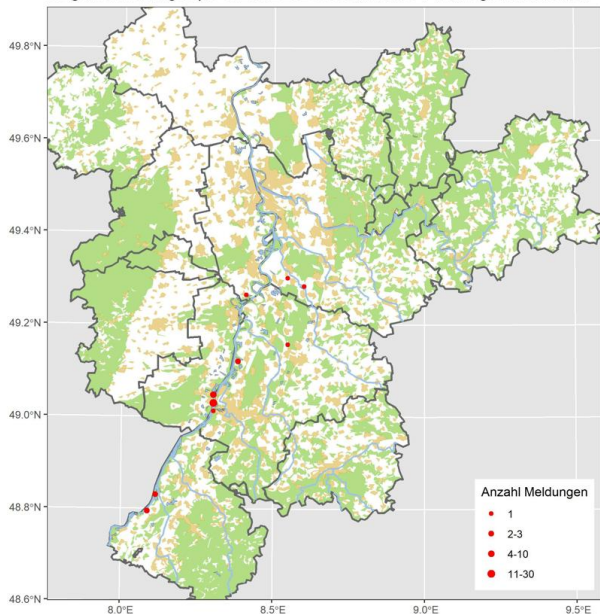
Bergenten-Erpel © M. Wink

Alle Daten:

1 Ind. 24.11.24 St. Leoner See HD (J. Förderer) Belegbild
1 (1 wf. // 1 W) 14.12.24 Karlsruhe KA* (A. Vogel, C. Seifried, P.
Funk, S. Brethauer, S. Tillmanns)
1 W 15.12.24 NSG Altrhein Maxau KA* (H. Preis)
1 W 15.12.24 Offene Wasserfläche Staustufe Iffezheim südl. Stau-
damm RA (J. Müller)
1 wf. 26.12.24 Karlsruhe KA* (A. Vogel)
1 wf. 26.12.24 Wörther Rheinhafen, südlicher Teil GER (A. Vogel)
1 wf. 1.1.25 Karlsruhe KA* (A. Grams, S. Tillmanns)
1 W ad. 1.1.25 NSG Mechtersheimer Tongruben RP (P. Funk)

1 (1 W ad. // 1 wf.) 4.1.25 Karlsruhe KA* (F. Bindrich, S. Tillmanns) im Yachthafen KA m. 2,3 Reiherenten; wohl W ad. da gelbe Iris, viel Weiß am Schnabelgrund und Grau auf Mantel
 1 Ind. 5.1.25 Karlsruhe KA* (A. Grams)
 1 wf. 10.1.25 Karlsruhe KA* (F. Damminger) Ohne Reiherentenbegleitung. Schlechtes Belegfoto vorhanden.
 2 (1 wf. / 1 wf.) 11.1.25 Karlsruhe KA* (A. Vogel)
 1 Ind. 12.1.25 Erländersee RA (L. Fischer)
 2 (1 M, 1 W) 12.1.25 Reilinger See HD (R. Klemm)
 1 wf. 13.1.25 Karlsruhe KA* (R. Haug) Schwimmt mit 4 Reiherenten
 1 W 17.1.25 Karlsruhe KA* (C. Seifried)
 1 W ad. 18.1.25 Karlsruhe KA* (H. Seitz-Moskaliuk)
 1 Ind. 25.1.25 Erländersee RA (L. Fischer) ggf. Reiher- x Bergente
 1 Ind. 26.1.25 Karlsruhe KA* (S. Tillmanns)
 1 wf. 15.2.25 Knielinger See KA* (A. Vogel)
 1 W 15.2.25 NSG Altrhein Maxau KA* (H. Preis)
 1 W 16.2.25 Offene Wasserfläche Staustufe Iffezheim südl. Staustamm RA (J. Müller) Km 332 französische Seite
 1 M ad. 10.3.25 Saalbahniederung KA (G. Kiefer) Zwischen den Reiherrenten
 1 Ind. 17.3.25 Linkenheim-Hochstetten KA (A. Rabe)
 1 Ind. 18.3.25 Linkenheim Rohrköpfe KA (H. Barié) unter den Reiherenten schwer zu entdecken.

Bergente: Meldungen pro 2x2km2 2024-2025, Monate 1-12, Region Nordbaden




Eisente: Sehr seltener Wintergast

1 K1 23.12.24 NSG Prinz-Karl-Wörth RP (V. Schmidt) taucht recht ufernah nach Nahrung; nach Recherche doch eher K1 w

Samtente: Seltener Wintergast (seltener als in vorangegangenen Wintern)

Samtente Jahreszeitliche Verteilung Beobachtungen

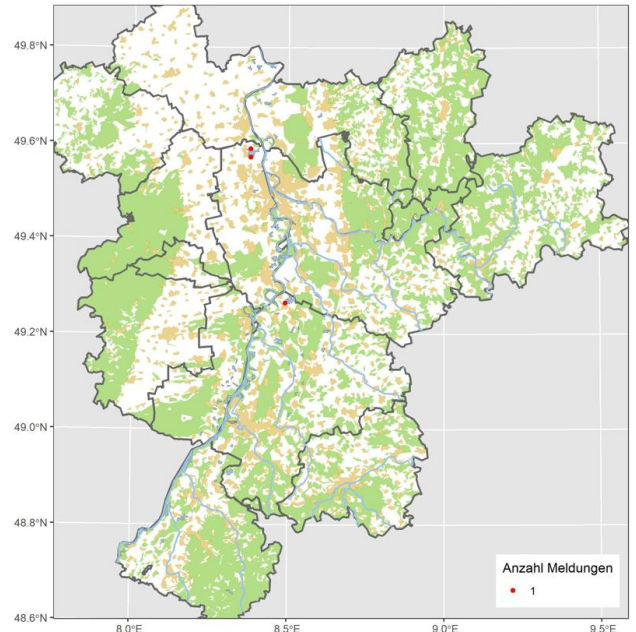


Alle Daten:

1 W K2 1.2.25 Roxheimer Altrhein & Silbersee RP (M.u.H. Hoffmann, V. Schmidt)

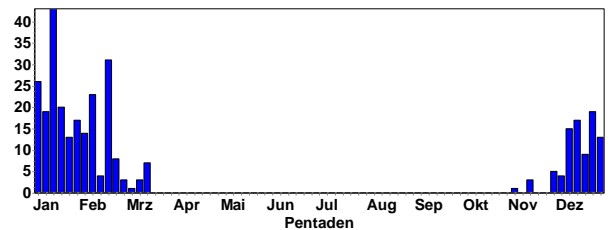
1 Ind. 2.2.25 Roxheimer Altrhein & Silbersee RP (H. Schmitt)
 1 wf. 2.2.25 Silbersee bei Roxheim RP (F. Schrauth) im Osten des Silbersees zusammen mit Tafel- und Reiherenten, danke an die Entdecker!
 1 Ind. 8.2.25 Silbersee bei Roxheim RP (M. Wink)
 1 M K2 15.2.25 Erlichsee KA (A. Thiele)
 1 W K2 16.2.25 Silbersee bei Roxheim RP (D. Tindall, V. Schmidt) Danke an die Entdecker! Laut deren Aussage: Weibchen, K2.
 1 W K2 2.3.25 Roxheimer Altrhein & Silbersee RP (V. Schmidt)
 2 Ind. 10.3.25 Erlichsee KA (E. Sefrin)
 2 Ind. 11.3.25 Erlichsee KA (J. Ernst, S. Brethauer, T. Haug, T. Lang)

Samtente: Meldungen pro 2x2km2 2024-2025, Monate 1-12, Region Nordbaden



Schellente: Regelmäßiger Durchzügler und Wintergast (seltener als in vorangegangenen Wintern)

Schellente Jahreszeitliche Verteilung Beobachtungen



Schellenten-Paar © D. Koch

Gebietsmaxima ab 10 Ind.:

11 Ind. 6.1.25 Abgrabung Hochstetten KA (A. Grams, G. Kiefer)
 12 (8 M, 4 W) 12.1.25 Abgrabung Kleiner Bodensee KA (U. Kofler)
 10 Ind. 23.2.25 Abgrabung Leopoldshafen KA (S. Tillmanns)

11 (7 M, 4 W) 2.2.25 Au am Rhein, Rhein-km 351/Altrhein RA (S. Kusterer)

17 Ind. 16.2.25 Berghäuser Altrhein RP (A. Dreißigacker)

14 (8 M) 16.2.25 Berghäuser Altrhein SP* (B. Glaß)

11 (6 M, 5 W) 6.1.25 Dettenheim KA (A. Grams, R. Haug)

18 Ind. 24.12.24 Karlsruhe KA* (R. Haug)

18 Ind. 25.12.24 Karlsruhe KA* (S. Tillmanns)

28 Ind. 7.2.25 Karlsruhe KA* (U. Schmidt)

20 Ind. 23.12.24 Knielinger See KA* (H. Preis)

20 Ind. 24.12.24 Knielinger See KA* (H. Preis)

13 Ind. 26.12.24 Knielinger See KA* (A. Vogel, K. Stapf)

29 Ind. 11.1.25 Knielinger See KA* (A. Vogel, S. Heß)

28 Ind. 15.2.25 Knielinger See KA* (A. Vogel)

13 Ind. 25.1.25 Linkenheim-Hochstetten KA (J.U.M. Greinwald)

12 (3 M ad., 9 W) 9.12.24 NSG Altrhein Maxau KA* (C. Seifried, U. Kofler)

10 Ind. 6.1.25 NSG Altrhein Maxau KA* (H. Preis, M. Rumberger)

10 (5 M, 5 W) 9.2.25 Roxheimer Altrhein & Silbersee RP (V. Schmidt)

16 (6 M, 1 M K2, 9 W) 2.3.25 Roxheimer Altrhein & Silbersee RP (V. Schmidt)

10 Ind. 8.2.25 Silbersee bei Roxheim RP (M. Wink, N. Hölzel)

11 (7 M, 4 W) 9.2.25 Silbersee bei Roxheim RP (H. Bott)

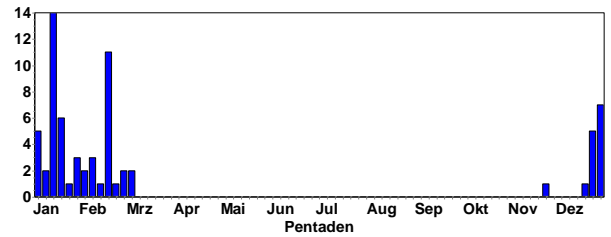
17 (1 M / 1 W / 1 M, 3 W / 5 M, 1 M K2, 5 W) 16.2.25 Silbersee bei Roxheim RP (V. Schmidt)



Schellenten-Erpel © D. Koch

Zwergsäger: Regelmäßiger Durchzügler und Wintergast (seltener als in vorangegangenen Wintern)

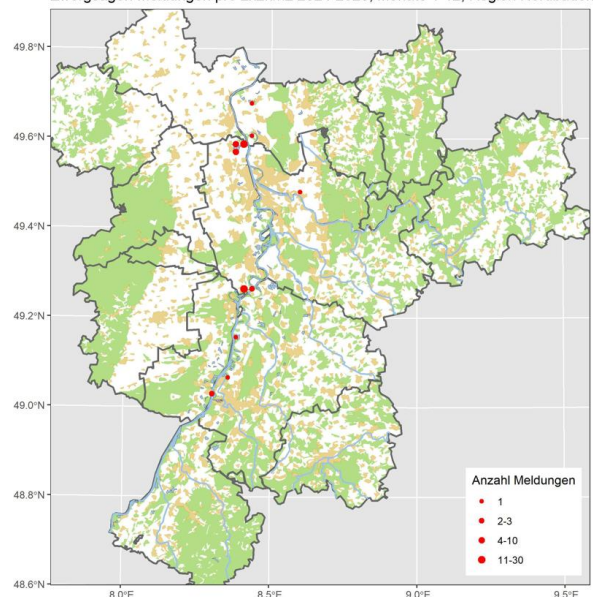
Zwergsäger
Jahreszeitliche Verteilung Beobachtungen



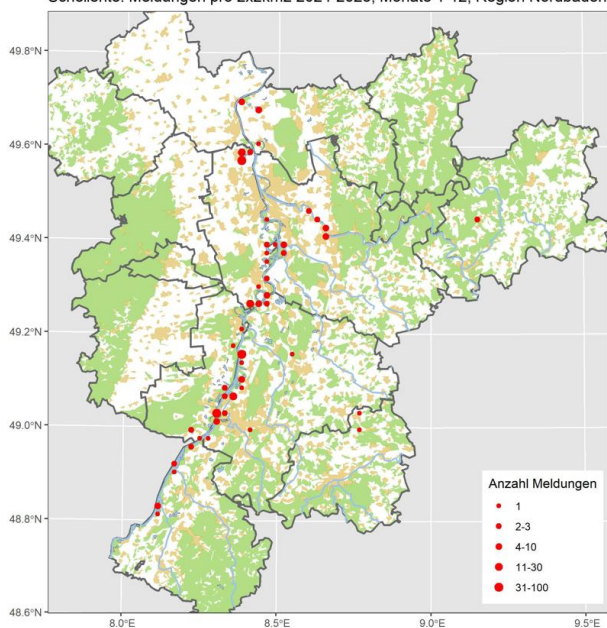
Gebietsmaxima ab 5 Ind.:

- 8 (3 M, 5 W) 16.1.25 Bobenheim-Roxheim RP (J. Weiß) auf der Bonnu
- 5 (3 M ad., 2 wf.) 26.1.25 NSG Mechtersheimer Tongruben RP (F. Damminger)
- 5 (3 M) 27.1.25 NSG Mechtersheimer Tongruben RP (H. Schwab)
- 11 (3 M ad., 8 W ad.) 16.1.25 Ochsenlachen-See RP (M. Schulz)
- 11 (3 M ad., 8 wf.) 18.1.25 Ochsenlachen-See RP (H. Schmitt)
- 9 (1 wf. / 2 M, 6 W) 16.2.25 Ochsenlachen-See RP (V. Schmidt)
- 9 (3 M, 6 wf.) 14.1.25 Roxheimer Altrhein & Silbersee RP (A. Thiele)
- 11 (3 M ad., 8 wf.) 18.1.25 Roxheimer Altrhein & Silbersee RP (V. Schmidt)
- 11 Ind. 21.1.25 Roxheimer Altrhein & Silbersee RP (H. Schmitt)
- 11 (3 M, 8 wf.) 9.2.25 Roxheimer Altrhein & Silbersee RP (V. Schmidt)
- 8 (1 M ad., 7 wf.) 14.2.25 Roxheimer Altrhein & Silbersee RP (H. Schmitt)
- 8 (2 M ad., 6 W) 17.2.25 Roxheimer Altrhein & Silbersee RP (H. Schmitt) Balzend
- 9 (3 M ad., 6 wf.) 14.1.25 Silbersee bei Roxheim RP (H. Schmitt)
- 11 (3 M, 8 W) 17.1.25 Silbersee bei Roxheim RP (F. Schrauth) an den Ochsenlachen-Seen
- 11 (3 M, 8 W) 2.2.25 Silbersee bei Roxheim RP (F. Schrauth) am Ochsenlacheensee
- 8 (2 M, 6 W) 8.2.25 Silbersee bei Roxheim RP (M. Wink)

Zwergsäger: Meldungen pro 2x2km2 2024-2025, Monate 1-12, Region Nordbaden



Schellente: Meldungen pro 2x2km2 2024-2025, Monate 1-12, Region Nordbaden







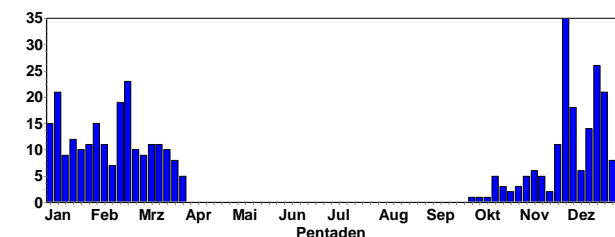
Zwergsägerpaar © M. Wink

Gänsesäger: Lokaler Jahresvogel (Verbreiteter Durchzügler und Wintergast)

Gänsesäger
Jahreszeitliche Verteilung Beobachtungen



Gänsesäger
Summen der Pentadenmaxima



Gänsesäger-Paar © J. Dreher

Meldungen ab 10 Ind.:

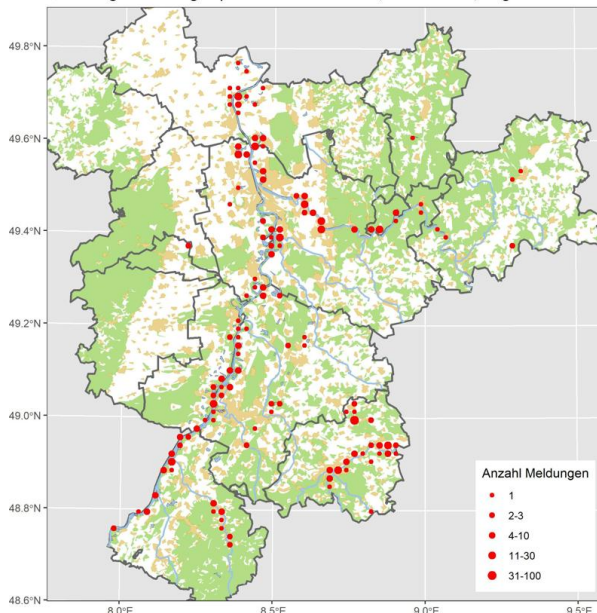
- 11 Ind. 22.11.24 NSG Aalkistensee PF (E. Körner)
- 35 Ind. 1.12.24 Altrhein Bärensee RA (A. Perrayon)
- 18 Ind. 4.12.24 Tiefer See Maulbronn PF (S. Bosch)
- 11 (2 M, 9 W) 14.12.24 Aalkistensee PF (H. Voith)
- 12 (5 M, 7 wf.) 14.12.24 NSG LA Welsches Loch HP (P. Petermann)
- 14 (3 M, 11 W) 15.12.24 NSG Aalkistensee PF (J. Blessing)
- 17 Ind. 17.12.24 NSG Aalkistensee PF (E. Körner)
- 21 Ind. 21.12.24 Aalkistensee PF (H. Voith, K. Schöpp)
- 26 (4 M ad., 4 M K1, 15 W) 21.12.24 NSG Aalkistensee PF (G. Vitzthum, J. Blessing)
- 14 Ind. 23.12.24 NSG Aalkistensee PF (E. Körner)
- 22 Ind. 24.12.24 Eggenstein-Leopoldshafen KA (S. Tillmanns)

- 21 (4 M ad., 2 M K1, 15 W) 24.12.24 NSG Aalkistensee PF (E. Körner, J. Blessing)
- 11 (8 M, 3 W) 25.12.24 Ketscher Altrhein HD (C. Neumann-Schwab)
- 18 Ind. 25.12.24 NSG Aalkistensee PF (G. Vitzthum)
- 15 (5 W, 10 M) 3.1.25 Volkscher Weiher HD (C. Stohl)
- 10 (6 M, 4 W) 4.1.25 Philippsburger Altrhein/Insel Korsika KA (F. Schrauth)
- 13 (4 M, 9 W) 7.1.25 NSG Aalkistensee PF (J. Blessing)
- 18 Ind. 9.1.25 Aalkistensee PF (H. Voith)
- 21 (7 M, 14 W) 9.1.25 NSG Aalkistensee PF (J. Blessing)
- 10 (2 M, 1 W / 1 M / 2 M, 2 W / 1 W / 1 M) 10.1.25 Enz: Auerbrücke Pforzheim - Wassertreppe Eutingen PF (E. Bea)
- 10 (2 M, 1 W / 3 M, 3 W) 11.1.25 Mühlacker PF (U. Sach)
- 12 Ind. 17.1.25 Altrhein Bärensee RA (A. Perrayon)
- 10 (3 M, 7 W) 25.1.25 Ketscher Altrhein HD (C. Neumann-Schwab)
- 10 Ind. 26.1.25 NSG Aalkistensee PF (E. Körner)
- 11 Ind. 30.1.25 Aalkistensee PF (H. Voith)
- 14 Ind. 31.1.25 NSG Aalkistensee PF (E. Körner)
- 14 (6 M, 5 W) 1.2.25 NSG Aalkistensee PF (G. Vitzthum, J. Blessing, J. Stipp)



Gänsesäger-Weibchen © J. Dreher

Gänsesäger: Meldungen pro 2x2km2 2024-2025, Monate 1-12, Region Nordbaden



Tafel- x Moorente: Lokaler Jahresvogel

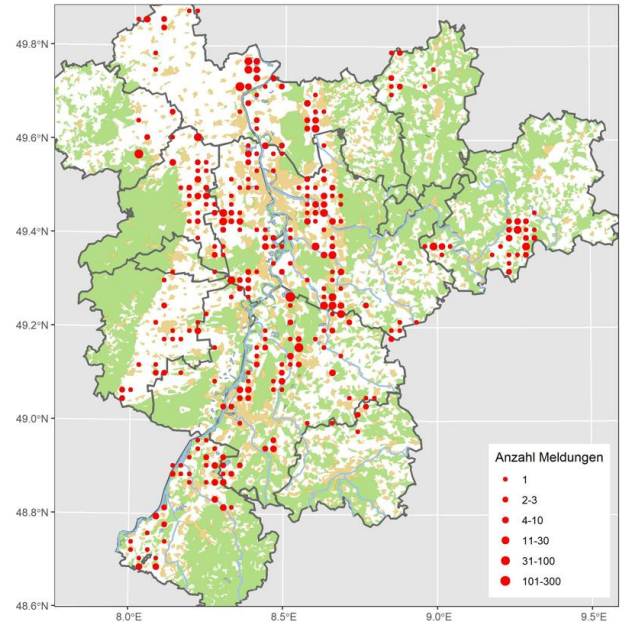
Alle Daten:

- 1 M 17.11.24 Kärchersee HP (C. Queisser)
- 1 Ind. 30.11.24 Kärchersee HP (C. Queisser)
- 1 M 29.12.24 Kärchersee HP (C. Queisser)

- 1 M ad. 4.1.25 Heinrichs-Talaue-See AZ (J. Lehnert)
- 1 M 17.1.25 Silbersee bei Roxheim RP (F. Schrauth)
- 2 (1 M, 1 W) 18.1.25 Roxheimer Altrhein & Silbersee RP (H. Schmitt, V. Schmidt)
- 1 M 22.1.25 Begüntenweiher LU* (H. Schmitt)
- 1 M 9.2.25 Roxheimer Altrhein & Silbersee RP (V. Schmidt)
- 1 Ind. 15.2.25 Weingartener Moor, Weingarten KA (N. Falk)
- 1 M 16.2.25 Ochsenlachen-See RP (V. Schmidt)
- 1 Ind. 15.3.25 Weingartener Moor, Weingarten KA (N. Falk)
- 1 Ind. 16.3.25 Saalbachniederung KA (J. Ernst)
- 1 M 18.3.25 NSG 'Oberlücke von Viernheim' HP (F. Schrauth)
- 1 W 21.3.25 NSG Der Spieß - An der Spießbrücke WO* (V. Schlär)
- 1 wf. 21.3.25 Worms WO* (W. Heuser)
- 1 W 22.3.25 NSG Der Spieß - An der Spießbrücke WO* (V. Schmidt)
- 1 Ind. 27.3.25 Worms WO* (H.-P. Goerlich)
- 1 Ind. 28.3.25 NSG Der Spieß - An der Spießbrücke WO* (F. Wegmann)

- 11 (4 M / 1 M / 5 W / 1 M) 15.2.25 NSG Weschnitz-Insel von Lorsch HP (C. Zurek)
- 10 (1 M ad. / 5 M ad., 4 W ad.) 20.2.25 Heidelberg Altneurott HD (B. Steiner)
- 15 Ind. 23.2.25 Worms WO* (A. Spiecker, S. Schneffel)
- 15 Ind. 27.2.25 Rülzheim GER (D. Weisser)
- 12 (4 W) 27.3.25 Waghäusel KA (K.&T. Dreher-Fiebig, M. Krömer)
- 10 A1 (3 W, 7 M) 30.3.25 NSG Wagbachniederung KA (D. Koch, T. Lang)

Fasan (Jagdfasan): Meldungen pro 2x2km2 2024-2025, Monate 1-12, Region Nordbade



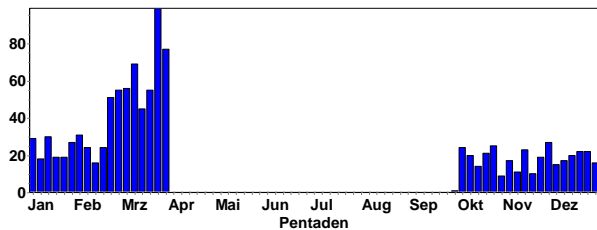
Tafel- x Reiherente: Lokaler Gast

Alle Daten:

- 1 M 23.2.25 NSG Wagbachniederung KA (V. Schmidt)
- 1 Ind. 10.3.25 Saalbachniederung KA (J. Roeder)
- 1 M 11.3.25 Saalbachniederung KA (J. Ernst)
- 1 M 16.3.25 Saalbachniederung KA (J. Ernst, N. Falk)
- 1 Ind. 17.3.25 Saalbachniederung KA (J. Roeder)

Fasan (Jagdfasan): Verbreiteter Jahresvogel

Fasan
Jahreszeitliche Verteilung Beobachtungen




Fasan © W. Debatin

Meldungen ab 8 Ind.:

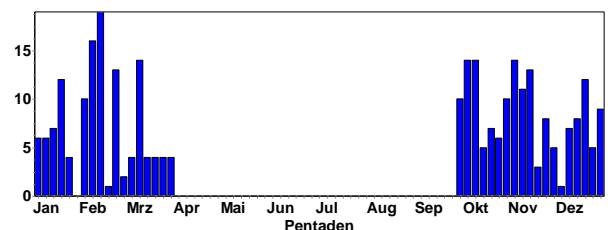
- 14 (4 M, 10 W) 20.11.24 Neunmorgensee AZ (J. Lehnert)
- 11 Ind. 30.11.24 Stutensee KA (S. Tillmanns)
- 16 (16 M ad.) 1.12.24 Ottersheim bei Landau GER (T. Garrecht)
- 10 (1 M / 2 M / 5 M, 2 W) 22.12.24 NSG Weschnitz-Insel von Lorsch HP (C. Zurek)
- 10 Ind. 30.12.24 NSG Sandgrube bei Schauernheim RP (T. Kärcher)
- 13 Ind. 22.1.25 Neunmorgensee AZ (J. Lehnert)
- 12 Ind. 1.2.25 Kahlbachgrund HD (G. Kiefer)

Rebhuhn: Lokaler Jahresvogel

Rebhuhn
Jahreszeitliche Verteilung Beobachtungen



Rebhuhn
Summen der Pentadenmaxima

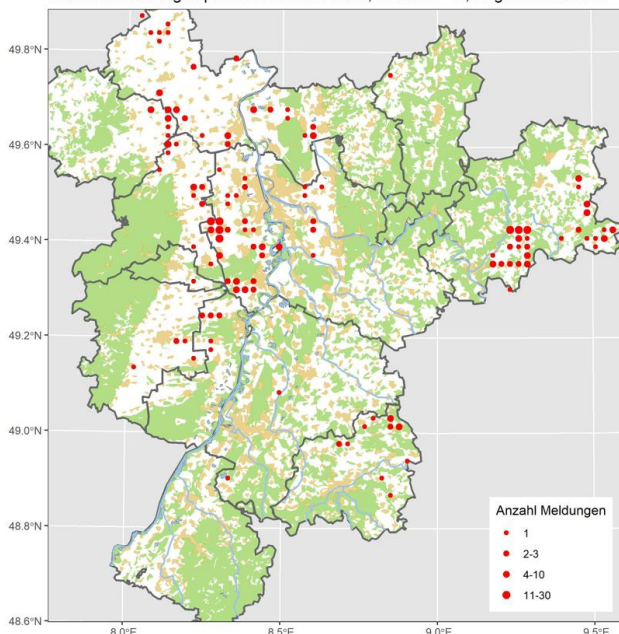


- Meldungen ab 6 Ind.:
- 10 Ind. 1.10.24 Mutterstadt RP (M. Teiwes)
 - 7 Ind. 1.10.24 NSG Unteres Heimental NOK (. Anonyme)
 - 6 Ind. 3.10.24 Wallertheim AZ (S. Schneffel)
 - 14 Ind. 4.10.24 Sulzheim AZ (S. Schneffel)
 - 7 Ind. 5.10.24 NSG Unteres Heimental NOK (. Anonyme, E. Werling)
 - 9 Ind. 7.10.24 Dallau Forlenwald NOK (T. Schütz)
 - 17 Ind. 9.10.24 Dallau Orlesbächle NOK (. Anonyme)
 - 14 Ind. 10.10.24 Vogelschutzgebiet Ober-Hilbersheimer Plateau AZ (K. Belzer)



Rebhuhn © M. Wink

Rebhuhn: Meldungen pro 2x2km2 2024-2025, Monate 1-12, Region Nordbaden

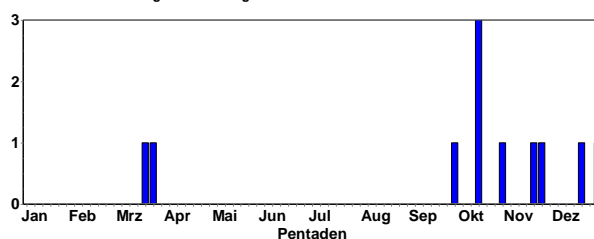


- 8 Ind. 12.10.24 Kl.eicholz. Seck. Höhe NOK (P. Eifler)
- 20 Ind. 12.10.24 Kleineicholzheim NOK (S. Moser)
- 7 Ind. 20.10.24 NSG Unteres Heimental NOK (F. Laier)
- 9 Ind. 28.10.24 Kleineicholzheim NOK (. Anonyme)
- 10 Ind. 31.10.24 Rittersbach NOK (. Anonyme)
- 8 Ind. 2.11.24 Hochdorf-Assenheim RP (H. Geske, T. Kärcher)
- 13 Ind. 2.11.24 SO Freimersheim AZ (V. Schmidt)
- 11 Ind. 8.11.24 Wörrstadt AZ (S. Schnefel)
- 6 Ind. 12.11.24 O.Schefflenz Hainbuchen NOK (. Anonyme)
- 13 Ind. 13.11.24 Waldmühlb. Hohe Buch NOK (. Anonyme)
- 8 Ind. 23.11.24 Ackerflächen westl. Einhausen HP (V. Knaup)
- 7 Ind. 24.11.24 NSG Unteres Heimental NOK (. Anonyme)
- 7 Ind. 8.12.24 Kindenheim DÜW (J. Debus)
- 22 (1 M / 1 M) 14.12.24 Dannstadt-Schauernheim RP (T. Kärcher)
- 6 Ind. 15.12.24 NSG Unteres Heimental NOK (E. Werling)
- 12 Ind. 20.12.24 O.Schefflenz Zollst. NOK (. Anonyme)
- 9 Ind. 26.12.24 Dannstadt-Schauernheim RP (T. Kärcher)
- 9 Ind. 28.12.24 Bellheim GER (J. Zürker)
- 6 Ind. 1.1.25 NSG Unteres Heimental NOK (E. Werling)
- 7 Ind. 10.1.25 Dannstadt-Schauernheim RP (T. Kärcher)
- 21 Ind. 18.1.25 Hochdorf-Assenheim RP (H. Geske, T. Kärcher)
- 6 Ind. 18.1.25 Rittersbach NOK (E. Werling)
- 10 Ind. 1.2.25 Rödersheim-Gronau RP (. Anonyme)
- 10 (1 M) 4.2.25 Waldmühlb. Hohe Buch NOK (F. Laier)
- 16 Ind. 5.2.25 Waldmühlb. Hohe Buch NOK (J. Lutz)
- 6 Ind. 7.2.25 Rittersbach NOK (E. Werling)
- 6 Ind. 8.2.25 Ackerflächen und Teiche südl. Biblis HP (K. Daub)
- 9 A1 9.2.25 Kindenheim DÜW (C. Exner)
- 19 Ind. 10.2.25 Waldmühlb. Hohe Buch NOK (J. Lutz)

- 7 A1 21.2.25 Ackerflächen und Teiche südl. Biblis HP (K. Daub)
- 15 (1 M / 1 M / 1 M) 21.2.25 Katzental: Feldflur NOK (J. Lutz)
- 16 A2 22.2.25 Hochdorf-Assenheim RP (T. Kärcher)
- 7 (2 M) 23.2.25 Oberwittst. Sendlersb. NOK (F. Laier)
- 10 A2 23.2.25 Schauernheim: Stechgraben RP (T. Kärcher)
- 7 A2 24.2.25 Schauernheim: Dürkheimer Baum RP (T. Kärcher)
- 7 A2 6.3.25 Altheim: Feldflur 2 NOK (U. Mössinger)
- 6 A2 9.3.25 Gönnheim: Spindelgewanne DÜW (T. Kärcher)
- 14 A1 11.3.25 NSG Weschnitz-Insel von Lorsch HP (. Anonyme)
- 13 A1 21.3.25 Worms WO* (M. Lenck)

Auerhuhn: Lokaler Jahresvogel im Nordschwarzwald

Auerhuhn
Jahreszeitliche Verteilung Beobachtungen

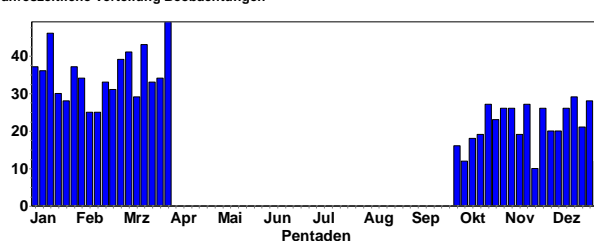


Chukarhuhn: Gefangenschaftsflüchtling

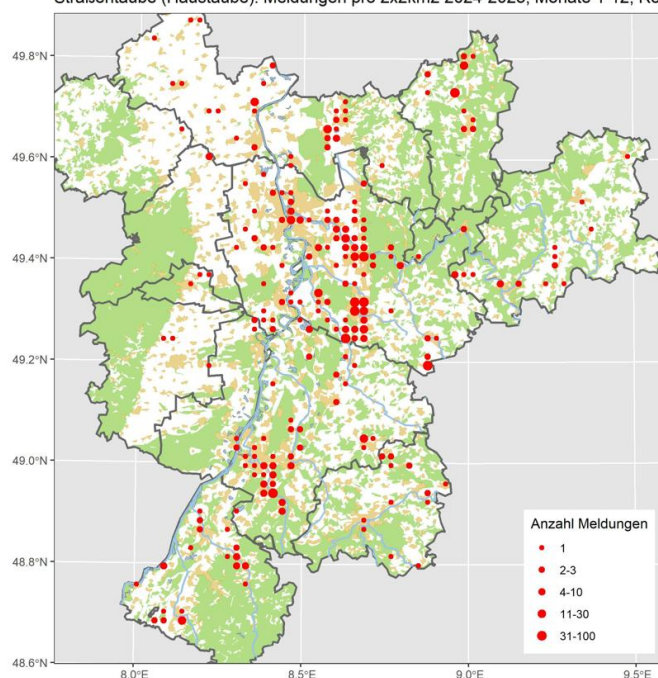
1 Ind. 15.10.24 Frankenthal FT* (V. Schlär)

Straßentaube (Haustaube): Weit verbreiteter Jahresvogel

Straßentaube
Jahreszeitliche Verteilung Beobachtungen

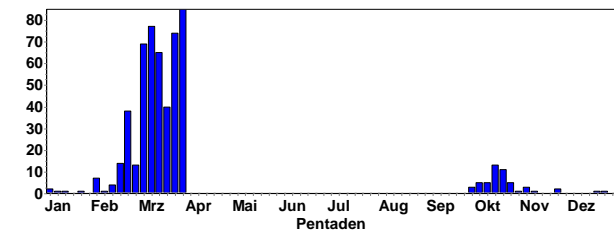


Straßentaube (Haustaube): Meldungen pro 2x2km2 2024-2025, Monate 1-12, Region



Hohltaube: Verbreiteter Brutvogel und Durchzügler; seltener Wintergast

Hohltaube
Jahreszeitliche Verteilung Beobachtungen



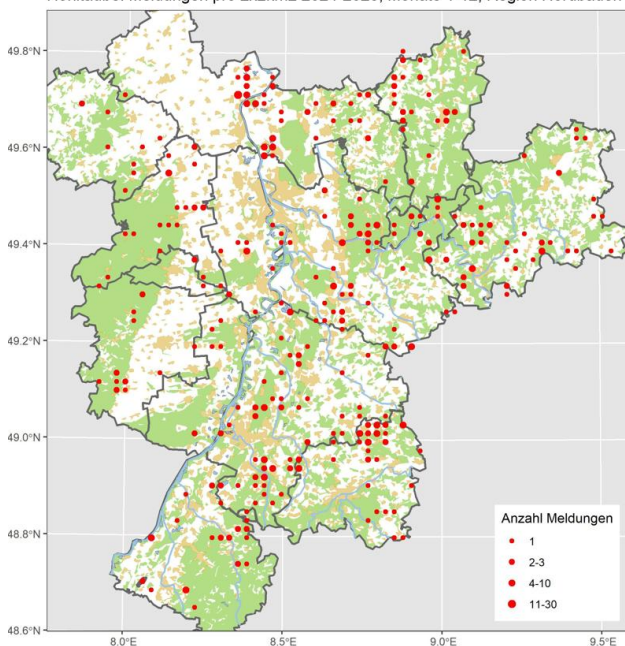
Meldungen ab 30 Ind.:

- 37 Ind. 15.2.25 Kernsee HP (P. Petermann)
- 115 Ind. 16.2.25 NSG LA Rallengraben HP (C. Schweiger, P. Petermann)
- 40 dz. 21.2.25 Heidelberg-Zentrum HD (M. Mooij)
- 61 Ind. 24.2.25 NSG LA Biedensand HP (F. Schrauth)
- 30 Ind. 14.3.25 Ottersheim bei Landau GER (K. Belzer)

Winterbeobachtungen:

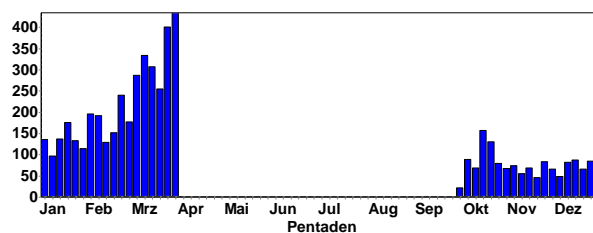
- 1 Ind. 17.12.24 Heinrichs-Talau-See AZ (J. Lehnert)
- 2 Ind. 22.12.24 Vorderweidenthal SÜW (J. Kutzer)
- 10 Ind. 1.1.25 NSG Der Spieß - An der Spießbrücke WO* (M. Becker)
- 10 Ind. 4.1.25 Erländersee RA (L. Fischer)
- 2 Ind. 11.1.25 Kernsee HP (P. Petermann)
- 2 Ind. 24.1.25 Rauenberg HD (J. Förderer)
- 5 Ind. 31.1.25 Binsfeld: Sonnensee SP* (P. Béguin)
- 1 Ind. 1.2.25 Rauenberg HD (J. Förderer)
- 1 Ind. 1.2.25 Weisbach Sohlwald NOK (P. Baust)
- 1 Ind. 2.2.25 Billigheim-Ingenheim SÜW (J. Kutzer)
- 5 Ind. 2.2.25 Haßloch DÜW (C. Heber)
- 1 Ind. 2.2.25 Lohrbach Eichbrun. NOK (P. Baust)
- 1 Ind. 4.2.25 Ganerbe Harthausen RP (K. Belzer)
- 1 Ind. 7.2.25 NSG Aalkistensee PF (E. Körner)
- 1 A2 10.2.25 Ottenau RA (J. Müller)
- 2 Ind. 11.2.25 NSG LA Heegwasser HP (P. Petermann)
- 1 Ind. 13.2.25 Eisenberg DON (F. Klug)
- 2 Ind. 13.2.25 NSG Der Spieß - An der Spießbrücke WO* (A. Thiele)

Hohltaube: Meldungen pro 2x2km² 2024-2025, Monate 1-12, Region Nordbaden

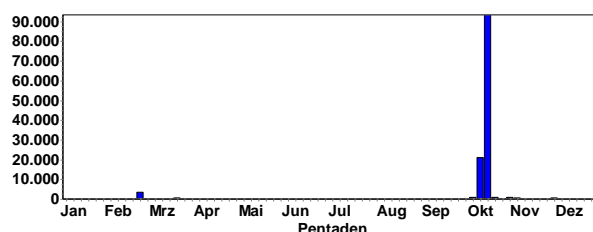


Ringeltaube: Sehr häufiger Jahresvogel, Durchzügler und Wintergast

Ringeltaube
Jahreszeitliche Verteilung Beobachtungen



Ringeltaube
Summen der Pentadenmaxima



Ringeltaube © D. Koch

Gebietsmaxima ab 200 Ind.:

- 400 Ind. 24.11.24 Ackerflächen um Rohrlachgraben HP (C. Queisser)
- 200 Ind. 16.10.24 Ackerflächen westl. Boxheimer Hof HP (J. Kreuziger)
- 200 Ind. 3.11.24 Aglasterh. Wolfsloch NOK (C. Bernitt)
- 5000 dz. 12.10.24 Aglasterhausen NOK (H. Rößler)
- 300 dz. 16.10.24 Bad Dürkheim DÜW (R. Steinhausen)
- 400 dz. 14.10.24 Birkenfeld PF (H. Seitz-Moskaliuk)
- 1150 dz. 16.10.24 Birkenfeld PF (H. Seitz-Moskaliuk)
- 400 Ind. 12.12.24 Bonaue-Ackerflächen HP (F. Schrauth)
- 300 Ind. 22.11.24 Brensbach ERB (G. Schneider)
- 250 Ind. 20.10.24 BS an der Straße Waldsee-Speyer RP (M. Gärtner)
- 410 dz. 21.10.24 Büttel-Ost-See AZ (J. Lehnert)
- 350 dz. 13.10.24 Dannstadt-Schauernheim RP (T. Kärcher)
- 450 dz. 17.10.24 Deidesheim DÜW (T. Kärcher)
- 251 dz. 6.10.24 Diefenbach PF (S. Bosch)
- 500 dz. 12.10.24 Diefenbach PF (S. Bosch)
- 250 dz. 25.10.24 Diefenbach PF (S. Bosch)
- 301 A2 dz. 8.3.25 Diefenbach PF (S. Bosch)
- 2720 Ind. 12.10.24 Dossenheim Schwabenheim HD (M. Wink)

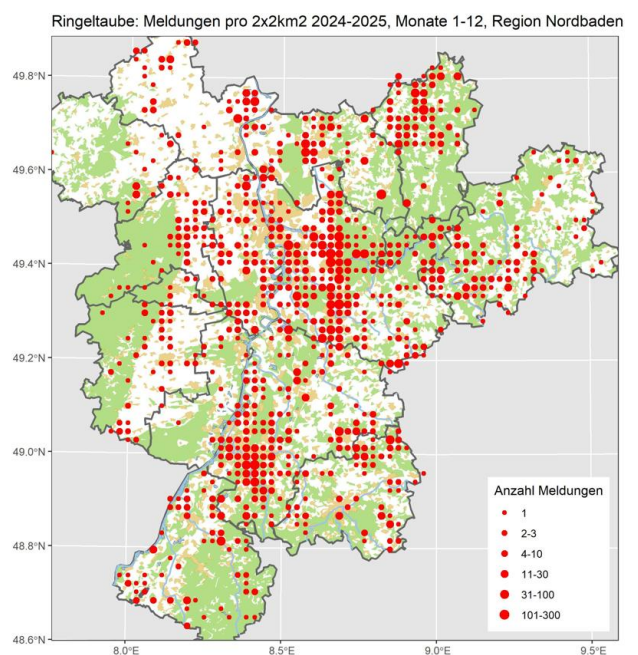
581 Ind. 25.11.24 Dudenhofen RP (D.u.U. Hoffmann)
 200 dz. 12.10.24 Dürrer Berg NABU Schutzgeb NOK (P. Baust)
 200 Ind. 10.10.24 Einhäuser Bruch HP (K. Daub)
 400 Ind. 16.10.24 Einhäuser Bruch HP (K. Daub)
 1000 dz. 22.10.24 Haßloch DÜW (J. Klug)
 750 dz. 13.10.24 HD Handschuhsheimer Feld HD (J. Brückner)
 800 dz. 1.11.24 HD Handschuhsheimer Feld HD (G. Straehle, J. Brückner)
 320 dz. 29.3.25 Heidelberg-Abtei Neuburg HD (H. Holland)
 244 Ind. 12.10.24 Heidelberg-Oberfeld HD (J. Dreher)
 10384 dz. 12.10.24 Heidelberg-Zentrum HD (M. Mooij)
 2317 dz. 13.10.24 Heidelberg-Zentrum HD (M. Mooij)
 3500 dz. 21.2.25 Heidelberg-Zentrum HD (M. Mooij)
 430 dz. 22.2.25 Heidelberg-Zentrum HD (M. Mooij)
 700 dz. 19.3.25 Heidelberg-Zentrum HD (M. Mooij)
 1537 dz. 16.10.24 Heidelberg-Ziegelhausen HD (H. Holland)
 236 dz. 17.10.24 Heidelberg-Ziegelhausen HD (H. Holland)
 899 dz. 18.10.24 Heidelberg-Ziegelhausen HD (H. Holland)
 1848 dz. 16.10.24 Heidelberg-Ziegelhausen_NW HD (H. Holland)
 90 dz. 18.10.24 Heidelberg-Ziegelhausen_NW HD (H. Holland)
 180 dz. 15.10.24 Heimsheim PF (B. Boysen)
 750 dz. 13.10.24 Heinrichs-Talau-See AZ (J. Lehnert)
 400 Ind. 19.10.24 Heinrichs-Talau-See AZ (J. Lehnert)
 500 Ind. 12.10.24 Karlsruhe KA* (J. Winter, P. Funk)
 250 Ind. 21.10.24 Karlsruhe KA* (D. Gustav)
 241 Ind. 16.11.24 Karlsruhe KA* (H. Schneider)
 200 Ind. 24.11.24 Karlsruhe KA* (F. Deuringer, J.U.M. Greinwald, P. Funk)
 300 dz. 13.10.24 Kernsee HP (P. Petermann)
 200 Ind. 18.10.24 Kerzenheim DON (V. Schlär)
 350 Ind. 19.10.24 Kindenheim DÜW (V. Schlär)
 4900 dz. 9.10.24 Knittlingen PF (E. Körner)
 300 Ind. 11.10.24 Knittlingen PF (H. Voith)
 21100 dz. 12.10.24 Knittlingen PF (E. Körner)
 93400 dz. 16.10.24 Knittlingen PF (E. Körner)
 300 Ind. 13.10.24 Kraichtal KA (J. Bosch)
 500 Ind. 13.10.24 Kuhardt GER (L. Simon)
 500 Ind. 13.10.24 Linkenheim-Hochstetten KA (M. Stoyanova)
 250 Ind. 14.10.24 Linkenheim-Hochstetten KA (M. Stoyanova)
 542 dz. 12.10.24 Lorsch Tennisplätze HP (C. Zurek)
 4790 dz. 14.10.24 Malsch KA (M. Albert)
 622 dz. 20.10.24 Malsch KA (M. Albert)
 1000 dz. 16.10.24 Marxzell-Pfaffenrot KA (N. Reischke)
 350 Ind. 21.10.24 Maulbeeraue HP (C. Queisser)
 400 Ind. 16.10.24 Monsheim AZ (K. Belzer)
 400 dz. 12.10.24 Mühlacker PF (H. Voith)
 200 dz. 13.10.24 Mühlhausen HD (G. Krewing-Rambauser)
 250 dz. 12.10.24 Mutterstadt RP (T. Kärcher)
 1000 dz. 6.10.24 N'katzenbach Gründel NOK (C. Bernitt)



Ringeltauben-Zug © C. Bernitt


100 Ind. 27.3.25 Neuleiningen DÜW (A. Behnisch)

400 Ind. 9.12.24 NSG LA Heegwasser HP (P. Petermann)
 200 Ind. 30.10.24 NSG LA Naturreservat HP (P. Petermann)
 1000 dz. 13.10.24 NSG Lampertheimer Altrhein gesamt HP (P. Petermann)
 600 Ind. 1.12.24 NSG Lochwiesen von Biblis HP (C. Queisser)
 200 dz. 3.11.24 NSG Mechtersheimer Tongruben RP (C. Heber)
 572 Ind. 13.10.24 NSG Waghbachniederung KA (J. Förderer)
 700 Ind. 12.10.24 Pfinztal KA (J. Winter)
 250 Ind. 15.12.24 Polder Kirschgartshausen MA* (P. Petermann)
 13000 dz. 16.10.24 Remchingen PF (U. Bieri)
 1000 Ind. 13.10.24 Rhein-Staustufe Iffezheim RA (J. Müller)
 800 Ind. 1.11.24 Rosengarten HP (C. Queisser)
 400 Ind. 8.11.24 Rosengarten HP (C. Queisser)
 1397 dz. 17.10.24 Schifferstadt RP (H. Schaub)
 400 dz. 18.10.24 Schifferstadt RP (H. Schaub)
 364 Ind. 9.12.24 Schwegenheim GER (D.u.U. Hoffmann)
 3000 dz. 12.10.24 Unterschwarzach W NOK (H. Rößler)
 330 Ind. 13.10.24 Waghäusel KA (J. Förderer)
 480 Ind. 19.10.24 Weinheim HD (H. Holland)



Türkentaube: verbreiteter Jahresvogel

Türkentaube
 Jahreszeitliche Verteilung Beobachtungen



Gebietsmaxima ab 15 Ind.:

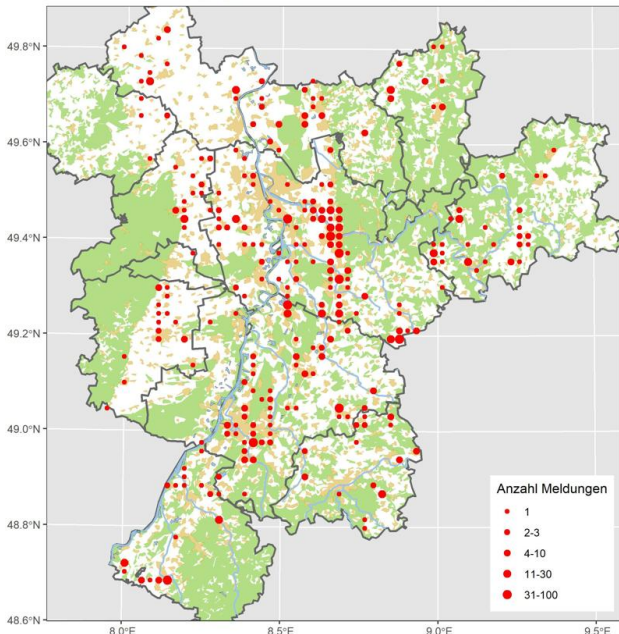
16 Ind. 22.10.24 Bad Rotenfels RA (W. Seiler)
 53 Ind. 15.11.24 Dettenheim KA (S. Tillmanns)
 18 Ind. 26.1.25 Diedelsheim O KA (J. Stipp)
 19 Ind. 29.11.24 Dielheim HD (G. Krewing-Rambauser)
 16 Ind. 16.1.25 Heidelberg-Pfaffengrund HD (B. Mellein)
 15 Ind. 4.2.25 Jochimsee HP (P. Petermann)
 40 Ind. 27.10.24 Ladenburg-Rombach HD (M. Nitsch-Kirsch)
 18 Ind. 21.1.25 Ladenburg-Neubotzheim HD (G. Kiefer)
 16 Ind. 1.10.24 Mutterstadt RP (H. Geske)
 20 Ind. 1.12.24 Mutterstadt RP (H. Geske)

- 19 Ind. 2.12.24 NSG Der Spieß - An der Spießbrücke WO* (H. Schmitt)
- 41 Ind. 4.12.24 NSG Der Spieß - An der Spießbrücke WO* (A. Viertel)
- 16 Ind. 17.12.24 NSG Der Spieß - An der Spießbrücke WO* (H. Schmitt)
- 50 Ind. 27.10.24 NSG Waghäusel KA (H. Duhm)
- 37 Ind. 9.1.25 NSG Waghäusel KA (G. Kiefer)
- 17 Ind. 10.11.24 Nußloch HD (G. Kiefer)
- 18 Ind. 24.11.24 Nußloch HD (G. Kiefer)
- 20 Ind. 7.10.24 Ottersweier RA (W. Jansen)
- 16 Ind. 24.12.24 Ottersweier RA (W. Jansen)
- 30 dz. 13.10.24 Saalbachniederung KA (D. Tindall)
- 31 Ind. 10.1.25 Schriesheim HD (M. Schoch)
- 50 Ind. 11.10.24 Waghäusel KA (D. Tindall)
- 30 Ind. 13.10.24 Waghäusel KA (J. Förderer)
- 25 Ind. 17.11.24 Waghäusel KA (J. Förderer)



Türkentaube © W. Fischer

Türkentaube: Meldungen pro 2x2km² 2024-2025, Monate 1-12, Region Nordbaden



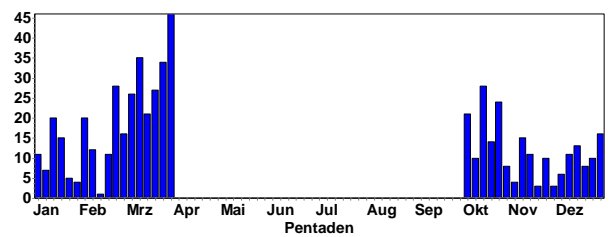
Wasserralle: verbreiteter Jahresvogel

Meldungen ab 5 Ind.:

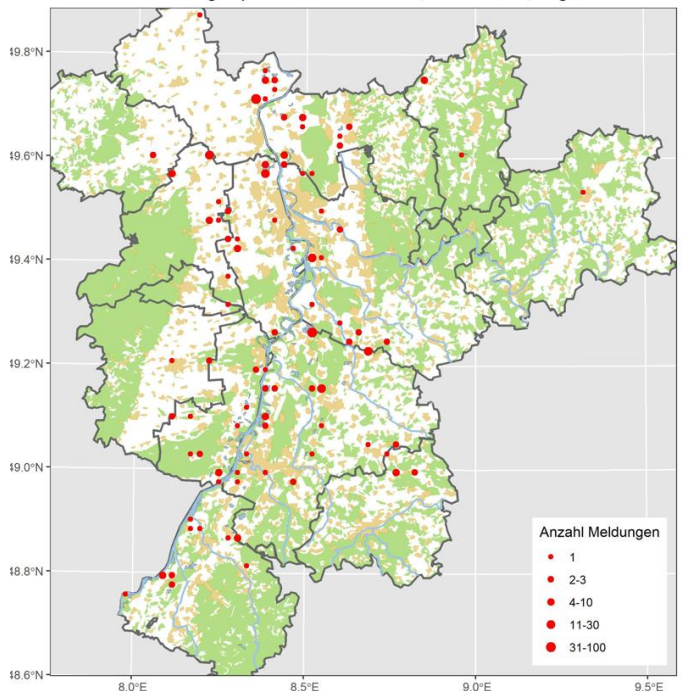
- 6 Ind. 6.10.24 NSG Waghäusel KA (A. Rothenbücher, C. Seifried, D. Kaliss, G. Merkert, G. Schön, K. Lechner, T. Polzer)
- 6 Ind. 15.10.24 NSG Der Spieß - An der Spießbrücke WO* (K. Montag)
- 5 Ind. 16.10.24 NSG Der Spieß - An der Spießbrücke WO* (M. Klöppel)

- 8 Ind. 16.10.24 Waghäusel KA (M. Krömer)
- 5 Ind. 30.10.24 LSG Schwetzingen Wiesen HD (A. Stöhr)
- 5 Ind. 9.11.24 Saalbachniederung KA (J. Bosch, P. Fischer, W. Debatin)
- 5 Ind. 24.11.24 Saalbachniederung KA (D. Walz, M. Essig)
- 5 Ind. 8.12.24 NSG Der Spieß - An der Spießbrücke WO* (D. Tindall, L. Pearson, M. Forst, W. Wehmeyer)
- 16 Ind. 12.12.24 NSG Der Spieß - An der Spießbrücke WO* (J. Lehner)
- 5 Ind. 25.12.24 NSG Der Spieß - An der Spießbrücke WO* (J. Klug)
- 5 Ind. 15.2.25 NSG Der Spieß - An der Spießbrücke WO* (K. Montag, W.-E. Gnor)
- 5 Ind. 21.2.25 NSG Der Spieß - An der Spießbrücke WO* (F. Schrauth, H. Schmitt)
- 5 Ind. 22.2.25 NSG Der Spieß - An der Spießbrücke WO* (M. Forst, V. Schmidt)
- 6 Ind. 6.3.25 NSG Der Spieß - An der Spießbrücke WO* (K. Belzer)
- 8 A2 19.3.25 NSG Waghäusel KA (M. Wink)
- 10 A2 21.3.25 NSG Der Spieß - An der Spießbrücke WO* (K. Montag)
- 6 A1 22.3.25 NSG Der Spieß - An der Spießbrücke WO* (H. Schmitt, V. Schmidt)
- 5 A2 23.3.25 NSG Waghäusel KA (D. Koch, D. Walz, R. Duthie)
- 12 A2 25.3.25 NSG Der Spieß - An der Spießbrücke WO* (C. Dietzen, C. Queisser)
- 8 A2 31.3.25 NSG Waghäusel KA (M. Wink)

Wasserralle
Jahreszeitliche Verteilung Beobachtungen

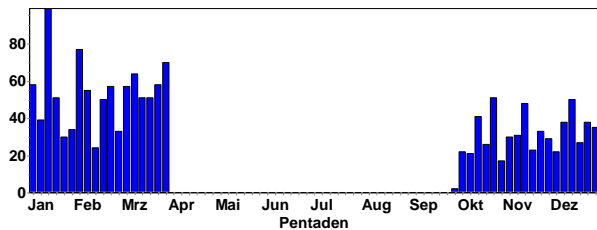


Wasserralle: Meldungen pro 2x2km² 2024-2025, Monate 1-12, Region Nordbaden



Teichhuhn: Verbreiteter Jahresvogel

Teichhuhn
Jahreszeitliche Verteilung Beobachtungen



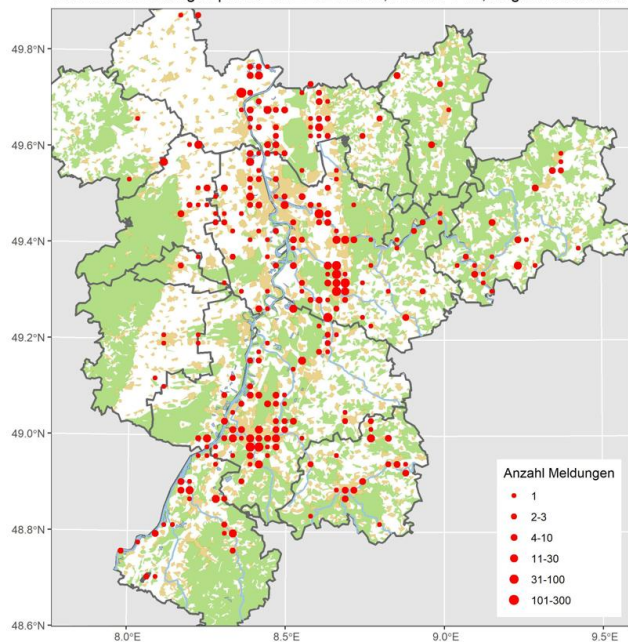
Meldungen ab 20 Ind.:

200 Ind. 16.11.24 Abgrabung Kleiner Bodensee KA (W. Rheinheimer)

34 (1 ad.) 12.12.24 Weiherhaus HP (V. Haas)

20 Ind. 12.1.25 Parkseen Vogelstang MA* (T. Weiss)

Teichhuhn: Meldungen pro 2x2km² 2024-2025, Monate 1-12, Region Nordbaden



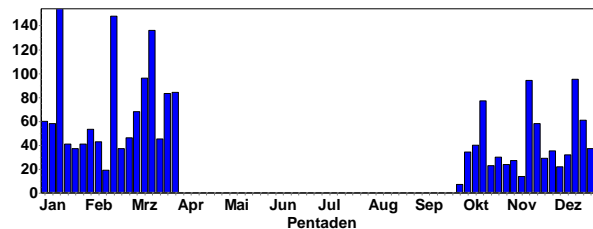
Teichhuhn © W. Fischer



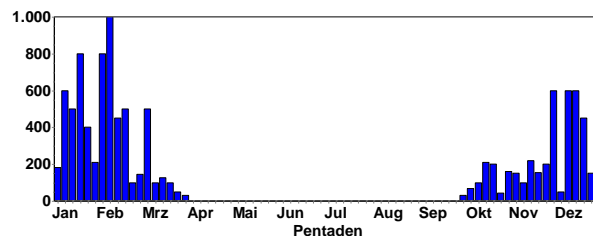
Teichhuhn © J. Dreher

Blässhuhn: Jahresvogel (Verbreiteter Brutvogel, häufiger Durchzügler und Wintergast)

Blässhuhn
Jahreszeitliche Verteilung Beobachtungen



Blässhuhn
Summen der Pentadenmaxima



Blässhuhn © W. Fischer

Meldungen ab 100 Ind.:

130 Ind. 13.10.24 Karlsruhe KA* (U. Kofler)

210 Ind. 13.10.24 Saalbachniederung KA (D. Tindall, N. Falk)

127 Ind. 13.10.24 Schellerweiher Mutterstadt LU* (J. Braun)

180 Ind. 19.10.24 Hardtsee KA (J. Förderer)

200 Ind. 19.10.24 NSG Mechtersheimer Tongruben RP (G. Strauß)

120 Ind. 29.10.24 Binsfeld: Binsfeldsee SP* (M. Wink)

100 Ind. 1.11.24 Abgrabung Kleiner Bodensee KA (W. Rheinheimer)

160 Ind. 1.11.24 Kärchersee HP (C. Queisser)

150 Ind. 2.11.24 Abgrabung Kleiner Bodensee KA (S. Brethauer)

132 Ind. 15.11.24 Kiessee unterhalb Jockgrim GER (K. Faaß)

220 Ind. 16.11.24 Karlsruhe KA* (H. Schneider, U. Kofler)

336 Ind. 16.11.24 Silbersee bei Roxheim RP (V. Schmidt)

100 Ind. 16.11.24 Weingartener Moor, Weingarten KA (H. Seitz-Moskaliuk)

154 Ind. 21.11.24 Hardtsee KA (J. Stipp)

150 Ind. 23.11.24 Hardtsee KA (J. Förderer)

206 (1 ad.) 24.11.24 Bobenheim-Roxheim RP (D. Tindall, K.&T. Dreher-Fiebig)

200 Ind. 24.11.24 Roxheimer Altrhein & Silbersee RP (J. Weiß, V. Schmidt)

150 Ind. 25.11.24 Roxheimer Altrhein & Silbersee RP (H. Schmitt)

150 Ind. 26.11.24 Hardtsee KA (J. Förderer)

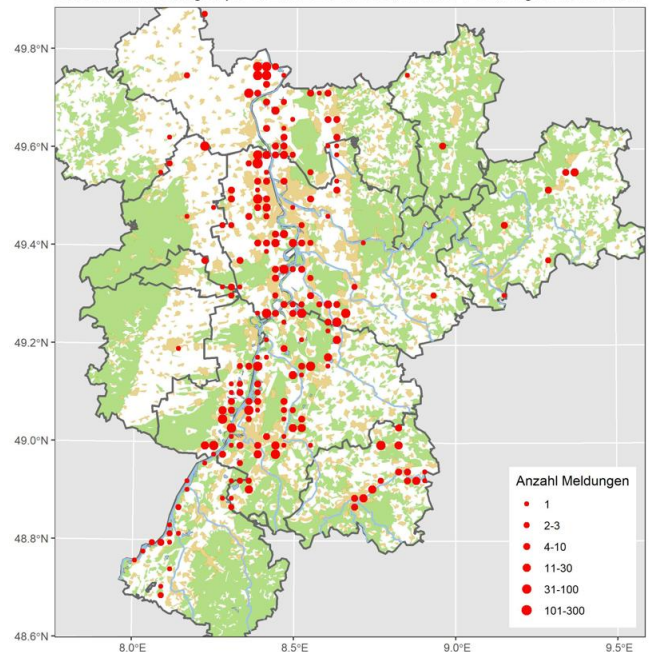
100 Ind. 27.11.24 Roxheimer Altrhein & Silbersee RP (V. Schlär)

600 Ind. 29.11.24 Roxheimer Altrhein & Silbersee RP (V. Schmidt)

600 Ind. 8.12.24 Roxheimer Altrhein & Silbersee RP (H. Schmitt)
 170 Ind. 9.12.24 NSG Altrhein Maxau KA* (C. Seifried, U. Kofler)
 150 Ind. 10.12.24 Hardtsee KA (M. Wink)
 110 Ind. 13.12.24 Abgrabung Hochstetten KA (C. Seifried, U. Kofler)
 150 Ind. 14.12.24 Hardtsee KA (G. Kiefer, J. Förderer)
 150 Ind. 14.12.24 Knielinger See KA* (A. Vogel)
 206 Ind. 15.12.24 BS am Ludwigshof SP* (P. Keller)
 120 Ind. 15.12.24 Binsfeld: Gänsedrecksee/Kuhunter SP* (P. Keller)
 336 Ind. 15.12.24 Kärchersee HP (C. Queisser)
 100 Ind. 15.12.24 NSG Altrhein Maxau KA* (H. Preis)
 600 Ind. 15.12.24 Silbersee bei Roxheim RP (H. Schmitt)
 182 Ind. 16.12.24 Wammsee SP* (J. Förderer)
 120 Ind. 17.12.24 Binsfeld: Gänsedrecksee/Kuhunter SP* (M. Wink)
 200 Ind. 18.12.24 NSG Hinterer Roxheimer Altrhein RP (K.&T. Dreher-Fiebig)
 450 Ind. 20.12.24 Roxheimer Altrhein & Silbersee RP (H. Schmitt)
 740 Ind. 21.12.24 Silbersee bei Roxheim RP (V. Schmidt)
 150 Ind. 24.12.24 NSG Altrhein Maxau KA* (W. Rheinheimer)
 150 Ind. 25.12.24 NSG Altrhein Maxau KA* (H. Preis)
 100 Ind. 26.12.24 Linkenheim-Hochstetten KA (S. Tillmanns)
 150 Ind. 26.12.24 Roxheimer Altrhein & Silbersee RP (H. Schmitt)
 150 Ind. 27.12.24 Hardtsee KA (M. Wink)
 120 Ind. 27.12.24 NSG Mechtersheimer Tongruben RP (G. Kiefer, H. Schmitt, J. Herrbruck, J. Ullemeyer)
 200 Ind. 30.12.24 Silbersee bei Roxheim RP (A. Behnisch)
 108 Ind. 31.12.24 Abgrabung Hochstetten KA (U. Kofler)
 500 Ind. 31.12.24 Silbersee bei Roxheim RP (G. Kiefer)
 120 Ind. 1.1.25 Hardtsee KA (G. Kiefer)
 150 Ind. 1.1.25 Karlsruhe KA* (S. Koslowski, S. Tillmanns, U. Kofler)
 182 Ind. 1.1.25 Kärchersee HP (B. Meise, N. Hölzel, N. Meise)
 120 Ind. 1.1.25 NSG Mechtersheimer Tongruben RP (H. Schmitt, P. Funk)
 120 Ind. 3.1.25 Kärchersee HP (N. Hölzel)
 180 Ind. 4.1.25 Kärchersee HP (M. Wink)
 150 Ind. 5.1.25 NSG Mechtersheimer Tongruben RP (G. Kiefer)
 100 Ind. 6.1.25 Abgrabung Hochstetten KA (G. Kiefer)
 100 Ind. 6.1.25 NSG Mechtersheimer Tongruben RP (A. Thiele, L. Dörr, M. Wink)
 400 Ind. 6.1.25 Silbersee bei Roxheim RP (H. Schmitt)
 610 Ind. 10.1.25 Roxheimer Altrhein & Silbersee RP (M. Wink)
 148 Ind. 11.1.25 Knielinger See KA* (A. Vogel)
 500 Ind. 11.1.25 Roxheimer Altrhein & Silbersee RP (H. Schmitt)
 832 Ind. 11.1.25 Silbersee bei Roxheim RP (F. Rosing, V. Schmidt)
 134 Ind. 12.1.25 BS am Ludwigshof SP* (P. Keller)
 400 Ind. 13.1.25 Silbersee bei Roxheim RP (G. Kiefer)
 500 Ind. 14.1.25 Silbersee bei Roxheim RP (H. Schmitt)
 220 Ind. 15.1.25 Kärchersee HP (C. Queisser)
 300 Ind. 16.1.25 Roxheimer Altrhein & Silbersee RP (M. Schulz)
 112 Ind. 17.1.25 Kistnerweiher bei Neuhofen RP (T. Dolich)
 500 Ind. 17.1.25 Silbersee bei Roxheim RP (G. Kiefer, J. Ernst)
 800 Ind. 18.1.25 Roxheimer Altrhein & Silbersee RP (H. Schmitt, V. Schmidt)
 100 Ind. 19.1.25 Karlsruhe KA* (W. Rheinheimer)
 400 Ind. 21.1.25 Roxheimer Altrhein & Silbersee RP (H. Schmitt)
 400 Ind. 23.1.25 Roxheimer Altrhein & Silbersee RP (H. Schmitt)
 100 Ind. 25.1.25 Abgrabung Kleiner Bodensee KA (W. Rheinheimer)
 400 Ind. 25.1.25 Roxheimer Altrhein & Silbersee RP (H. Schmitt)
 210 Ind. 26.1.25 Heinrichs-Talau-See AZ (J. Lehnert, M. Klöppel)


150 Ind. 29.1.25 Gimbsheim AZ (A. Viertel)
 108 Ind. 31.1.25 Hardtsee KA (M. Wink)
 100 Ind. 1.2.25 Karlsruhe KA* (W. Rheinheimer)
 800 Ind. 1.2.25 Roxheimer Altrhein & Silbersee RP (H. Schmitt, M.u.H. Hoffmann, V. Schmidt)
 200 Ind. 2.2.25 Roxheimer Altrhein & Silbersee RP (H. Schmitt)
 658 Ind. 8.2.25 Silbersee bei Roxheim RP (M. Wink)
 1000 Ind. 9.2.25 Roxheimer Altrhein & Silbersee RP (V. Schmidt)
 660 Ind. 9.2.25 Silbersee bei Roxheim RP (H. Bott)
 450 Ind. 14.2.25 Roxheimer Altrhein & Silbersee RP (H. Schmitt)
 289 Ind. 15.2.25 Heinrichs-Talau-See AZ (W.-E. Gnor)
 113 Ind. 15.2.25 Kiessee bei Daimler Benz Wörth GER (H.-J. Schygulla)
 171 Ind. 15.2.25 Knielinger See KA* (A. Vogel)
 506 Ind. 15.2.25 Ständerweiher bei Roxheim RP (H. Urban)
 116 Ind. 16.2.25 BS am Ludwigshof SP* (P. Keller)
 140 Ind. 16.2.25 NSG Mechtersheimer Tongruben RP (F. Bindrich)
 879 Ind. 16.2.25 Silbersee bei Roxheim RP (V. Schmidt)
 400 Ind. 17.2.25 Roxheimer Altrhein & Silbersee RP (H. Schmitt)
 150 Ind. 19.2.25 Abgrabung Huttenheim KA (M. Wink)
 158 Ind. 19.2.25 Binsfeld: Binsfeldsee SP* (M. Wink)
 100 Ind. 19.2.25 Hardtsee KA (M. Wink)
 100 Ind. 23.2.25 Abgrabung Hochstetten KA (H. Voith)
 145 Ind. 27.2.25 Heinrichs-Talau-See AZ (J. Lehnert)
 500 Ind. 2.3.25 Roxheimer Altrhein & Silbersee RP (V. Schmidt)
 120 Ind. 5.3.25 Heinrichs-Talau-See AZ (J. Lehnert)
 100 A1 9.3.25 NSG Roßweiher PF (H. Voith, J. Blessing)
 167 Ind. 16.3.25 Silbersee bei Roxheim RP (V. Schmidt)

Blässuhn: Meldungen pro 2x2km² 2024-2025, Monate 1-12, Region Nordbaden

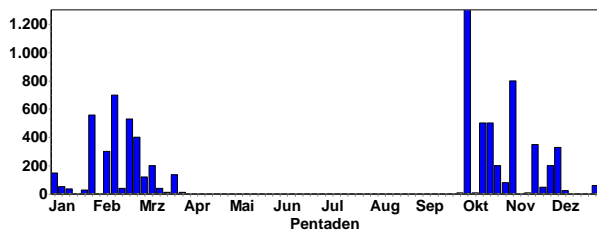


Kranich: verbreiteter Durchzügler (auch wenn die Hauptzugroute nördlich von uns in RLP, HE und NRW verläuft)

Kranich
 Jahreszeitliche Verteilung Beobachtungen



Kranich
Summen der Pentadenmaxima



Meldungen ab 100 Ind.:

- 285 dz. 4.10.24 Gau-Bickelheim, Jakobshof AZ (R. Köhler)
- 140 Ind. 15.10.24 Alzey AZ (S. Schweinert-Albinus)
- 100 Ind. 15.10.24 Eberbach HD (. Anonyme)
- 304 Ind. 15.10.24 Eisenberg DON (M. Geiger)
- 200 dz. 15.10.24 Eschelbronn HD (G. Hafner)
- 100 dz. 15.10.24 Illingen RA (R. Deible)
- 200 Ind. 15.10.24 Lustadt GER (J. Zürker)
- 200 Ind. 15.10.24 Mosbach Dreibrü.wiese NOK (M. Müller)
- 230 dz. 15.10.24 NSG Der Spieß - An der Spießbrücke WO* (K. Montag)
- 180 dz. 15.10.24 Obrigheim Neckarvorl. NOK (P. Baust)
- 100 Ind. 15.10.24 Rheinstetten KA (V. Engel)
- 150 dz. 15.10.24 Wachenheim an der Weinstraße DÜW (D. Laux, P. Kues)
- 500 Ind. 15.10.24 Wörrstadt AZ (P. Boswell)
- 103 dz. 15.10.24 zw. Biedesheim u. Lautersheim DON (V. Schlär)
- 300 Ind. 16.10.24 Kindenheim DÜW (J. Debus)
- 100 Ind. 16.10.24 Kirchheimbolanden DON (W. König)
- 120 dz. 16.10.24 Wörrstadt AZ (P. Boswell)
- 100 Ind. 18.10.24 Pforzheim PF (T. Züfle)
- 152 dz. 19.10.24 Bad Schönborn KA (M. Essig)
- 300 Ind. 19.10.24 Birkenfeld PF (E. Bea)
- 150 Ind. 19.10.24 Bruchsal KA (P. Kremer)
- 200 dz. 19.10.24 Bürstädter Wald südl. Riedrode HP (K. Daub)
- 435 Ind. 19.10.24 Engelsbrand PF (G. Vitzthum)
- 150 Ind. 19.10.24 Fähre Greffern-Drusenheim RA (D. Borck)
- 141 dz. 19.10.24 Gernsbach RA (. Anonyme)



Kranich © W. Debatin



Kraniche © W. Debatin

- 560 Ind. 19.10.24 Karlsbad KA (P. Kremer)
- 382 dz. 19.10.24 Karlsruhe KA* (D. Paulsch, G. Merkert, H. Barié, J. Rathgeber, T. Wirsing)
- 152 Ind. 19.10.24 Kindenheim DÜW (V. Schlär)
- 299 Ind. 19.10.24 NSG Allmendäcker KA (I. Wanner)
- 100 Ind. 19.10.24 NSG Wagbachniederung KA (G. Waldmann, M. Reise)
- 160 dz. 19.10.24 NSG Wasserschöpp HP (S. Tilger)
- 500 dz. 19.10.24 Neuenbürg PF (H. Seitz-Moskaliuk)
- 339 Ind. 19.10.24 Pforzheim PF (G. Vitzthum, M. Woelfle, T. Züfle)
- 374 dz. 19.10.24 Sinzheim RA (D. Peter)
- 150 Ind. 19.10.24 Steinmauern RA (A. Götz)
- 100 Ind. 19.10.24 Sternenfels PF (J. Bosch)
- 221 Ind. 19.10.24 Völkersbach KA (M. Albert)
- 300 dz. 20.10.24 BS Grauelsbaum RA (A. Kolb)
- 100 dz. 20.10.24 Leistadt DÜW (C. Exner)
- 200 Ind. 24.10.24 Eisenberg DON (M. Geiger)
- 150 dz. 27.10.24 Wiesloch HD (T. Lepp)
- 200 dz. 3.11.24 Bolanden DON (J. Posywio)



Ziehende Kraniche © D. Koch

- 251 dz. 3.11.24 Diefenbach PF (J. Bosch, S. Bosch)
- 300 Ind. 3.11.24 Kirchheimbolanden DON (W. König)
- 151 Ind. 3.11.24 Landau MOS (D. Felzmann, R. Benz)
- 480 Ind. 3.11.24 Wörrstadt AZ (S. Schnefel)
- 151 dz. 20.11.24 Kirchheim an der Weinstraße DÜW (M. Klöppel)
- 200 dz. 20.11.24 Schweisweiler DON (J. Klug)
- 350 dz. 20.11.24 Wörrstadt AZ (P. Boswell)
- 120 Ind. 21.11.24 Lomersheim S PF (H. Voith)
- 400 Ind. 29.11.24 Alzey AZ (S. Schweinert-Albinus)
- 115 dz. 29.11.24 NNO Stetten/O Ilbesheim DON (V. Schmidt)
- 330 dz. 2.12.24 Bad Dürkheim DÜW (D. Laux, R. Steinhausen)
- 179 dz. 2.12.24 Rosengarten HP (C. Queisser)
- 100 Ind. 3.12.24 Sulzheim AZ (S. Schnefel)
- 150 dz. 1.1.25 Ackerflächen HP (B. Meise, N. Meise)
- 102 dz. 1.1.25 Rheininsel bei Rheindürkheim HP (B. Meise, N. Meise)
- 190 Ind. 26.1.25 Altrheinsee, Meerwasser AZ (S. Schweinert-Albinus)
- 110 dz. 26.1.25 Bockenheim an der Weinstraße DÜW (R. Holleitner)
- 180 Ind. 26.1.25 Eich, Dornböhl AZ (S. Schweinert-Albinus)
- 559 dz. 26.1.25 Heinrichs-Talaue-See AZ (J. Lehnert)
- 100 dz. 26.1.25 Mettenheim AZ (M. Koch)
- 500 Ind. 28.1.25 Wendelsheim AZ (S. Schnefel)

Frühjahrsbeobachtungen:

- 4 Ind. 7.2.25 Bibliser Bruch HP (K. Daub)
- 4 Ind. 8.2.25 Einhäuser Bruch HP (K. Daub)
- 13 dz. 8.2.25 Heppenheim HP (C. Schweiger)
- 70 dz. 9.2.25 Oberndorf DON (G. Kempe)
- 60 Ind. 9.2.25 zw. Bockenheim u. Hohen-Sülzen DÜW (F. Klug)

1040 Ind. 11.2.25 Mörsfeld DON (S. Schnefel)
 170 Ind. 11.2.25 NO Kriegsfeld/SSO Mörsfeld DON (S. Schnefel)
 150 dz. 13.2.25 Bolanden-Weierhof DON (J. Braun)
 1 dz. 13.2.25 Fränkisch-Crumbach ERB (R. Limprecht)
 60 dz. 13.2.25 Heidelberg-Neuenheimer Feld Schwimmbad HD (F. Linhart)
 60 Ind. 13.2.25 Hemsbach HD (L. Lottenburger)
 2 dz. 13.2.25 Kerzenheim DON (V. Schlär)
 160 dz. 13.2.25 Mutterstadt RP (H. Geske)
 1 dz. 13.2.25 Neckargemünd HD (A. Quell)
 100 dz. 13.2.25 SW Biedesheim/NW Lautersheim DON (M. Klöppel)
 120 Ind. 13.2.25 Sankt Martin SÜW (K.-J. Schirra)
 1 dz. 13.2.25 Worms-Neuhausen WO* (S. Trautmann)
 50 dz. 14.2.25 Brühl-Rohrhof N HD (C. Stohl)
 64 Ind. 14.2.25 Deponie Grenzhof HD (S. Panienka)
 280 dz. 14.2.25 Fränkisch-Crumbach ERB (R. Limprecht)
 10 dz. 14.2.25 Lorsch HP (C. Lindert-Kram)
 40 Ind. 14.2.25 Neckargerach N.Brücke NOK (K. Peters)
 50 dz. 14.2.25 Osthofen AZ (B. Schweitzer)
 60 Ind. 14.2.25 Schriesheim HD (W. Fischer)
 50 dz. 14.2.25 Waldhausen NOK (S. Haber)
 9 dz. 15.2.25 Heidelberg HD (J. Ernst)
 8 dz. 15.2.25 NSG Der Spieß - An der Spießbrücke WO* (K. Montag, V. Schmidt)
 34 Ind. 15.2.25 NSG Weschnitz-Insel von Lorsch HP (C. Zurek)
 40 dz. 15.2.25 Rothenberg ERB (. Anonyme)
 15 Ind. 16.2.25 Ackerflächen östl. Mülldeponie HP (. Anonyme)
 2 Ind. 16.2.25 NSG LA Welsches Loch HP (C. Queisser, C. Schweiger, P. Petermann)
 29 dz. 16.2.25 NSG Weschnitz-Insel von Lorsch HP (C. Zurek, U. Diehl)



Kraniche © J. Dreher

3 Ind. 16.2.25 Seehof HP (N. Poeplau)
 25 dz. 17.2.25 Schlossberg HP (S. Tilger)
 130 Ind. 20.2.25 Eisenberg DON (M. Geiger)
 530 Ind. 20.2.25 Geopark Dachsberg DON (W. König)
 31 dz. 20.2.25 Heidelberg-Oberfeld HD (J. Ernst, N. Pfrang)
 180 Ind. 20.2.25 SW Weierhof DON (J. Braun)
 37 dz. 20.2.25 Wiesloch HD (T. Lepp)
 7 Ind. 20.2.25 Worms WO* (F. Geisen)
 50 dz. 20.2.25 Wörrstadt AZ (P. Boswell)
 5 Ind. 21.2.25 Bibliser Bruch HP (K. Daub)
 30 dz. 21.2.25 Bolanden-Weierhof DON (J. Braun)
 16 dz. 21.2.25 Heidelberg-Wieblingen HD (F. Linhart)
 10 Ind. 21.2.25 Kindenheim DÜW (J. Debus)
 16 dz. 21.2.25 Lustadt GER (J. Ullemeyer)

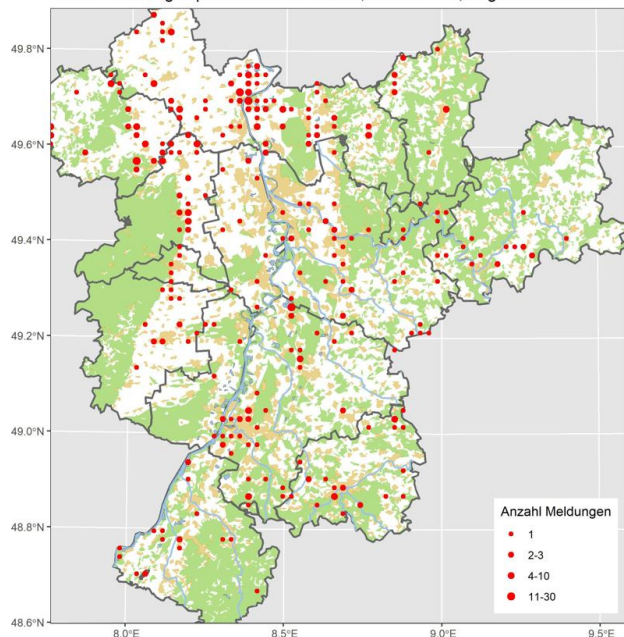
16 dz. 21.2.25 NSG Altneckar Heidelberg Wieblingen MITTE HD (A. Hasselmeyer)
 64 dz. 21.2.25 NSG Der Spieß - An der Spießbrücke WO* (F. Schrauth)
 16 Ind. 21.2.25 NSG Wagbachniederung KA (B. Mellein)
 30 dz. 21.2.25 Wörrstadt AZ (P. Boswell)
 25 Ind. 22.2.25 Bibliser Bruch HP (K. Daub)
 8 Ind. 22.2.25 NSG Der Spieß - An der Spießbrücke WO* (V. Schmidt)
 1 Ind. 22.2.25 Schweisweiler DON (J. Klug)
 13 dz. 22.2.25 U.Schefflenz Auerb.Höhe NOK (P. Baust)
 25 Ind. 22.2.25 Wörrstadt AZ (S. Schnefel)
 12 dz. 23.2.25 Diefenbach, PF (S. Bosch)
 1 dz. 23.2.25 Germersheim GER (F. Bindrich)
 42 dz. 23.2.25 Hagenbach GER (H.-J. Schygulla)
 11 dz. 23.2.25 Heidelberg-Ziegelhausen HD (H. Holland)
 41 Ind. 23.2.25 Karlsruhe KA* (P. Schleicher)
 120 dz. 23.2.25 Mannheim MA* (M. Feuersenger)
 1 Ind. 23.2.25 Reichenbuch Entensee NOK (P. Baust)
 40 dz. 23.2.25 Rheinstetten KA (J. Einstein, V. Engel)
 200 Ind. 24.2.25 Alzey AZ (S. Schweinert-Albinus)
 20 dz. 24.2.25 Bürstadt-Ost HP (K. Daub)
 100 dz. 24.2.25 Kerzenheim DON (V. Schlär)
 60 Ind. 26.2.25 Altlußheim HD (T. Fichtner)
 80 dz. 26.2.25 Biblis HP (K. Daub)
 600 dz. 26.2.25 Brensbach ERB (L. Yvonne)
 65 Ind. 26.2.25 Ganerbe Harthausen RP (D.u.U. Hoffmann)
 63 Ind. 26.2.25 Industriegebiet Stubenwald HP (N. Poeplau)
 194 dz. 26.2.25 Michelstadt-Ost ERB (J. Lippmann)
 124 dz. 26.2.25 Rimbach HP (W. Mayer)
 105 dz. 26.2.25 Rosengarten HP (C. Queisser)
 8 dz. 27.2.25 Aglasterh. Wolfsloch NOK (C. Bernitt)
 59 dz. 27.2.25 Heinrichs-Talae-See AZ (J. Lehnert)
 25 dz. 27.2.25 Pfarrwiesensee AZ (J. Lehnert)
 1 Ind. 28.2.25 Birkenheide RP (S. Jester)
 1 Ind. 28.2.25 Diedelsheim KA (J. Stipp)
 80 Ind. 28.2.25 Flörsheim-Dalsheim AZ (J. Braun)
 24 dz. 28.2.25 Hemsberg HP (W. Mayer)
 86 dz. 28.2.25 Kerzenheim DON (H.-V. Bastian, V. Schlär)
 24 dz. 28.2.25 Ludwigshafen am Rhein LU* (H. Schmitt)
 86 dz. 28.2.25 Schlossgarten Karlsruhe KA* (L. Bounin)
 90 dz. 28.2.25 Sinsheim HD (H. Duhm, R. Gramlich)
 1 dz. 1.3.25 Ackerflächen nördlich Niederwald HP (J. Kreuziger)
 38 dz. 1.3.25 Lichtenau RA (U. Wagner)
 16 dz. 2.3.25 Reichelsheim ERB (A. Köhler)
 24 dz. 2.3.25 Saalbachniederung KA (J. Blessing)
 20 Ind. 2.3.25 Waghäusel KA (J. Zoller)
 40 dz. 4.3.25 Bolanden-Weierhof DON (J. Braun)
 2 Ind. 4.3.25 Heidelberg HD (J. Ernst)
 6 Ind. 5.3.25 Heinrichs-Talae-See AZ (J. Lehnert)
 26 dz. 5.3.25 Ottersheim bei Landau GER (T. Garrecht)
 1 dz. 5.3.25 Unterschefflenz NOK (F. Laier)
 22 dz. 6.3.25 Obrigheim DÜW (T. Staats)
 35 dz. 6.3.25 Rheininsel bei Rheindürkheim HP (C. Queisser)
 4 dz. 7.3.25 Bad Schönborn KA (J. Bosch)
 120 Ind. 10.3.25 Fürth HP (J. Schütz)
 200 dz. 11.3.25 Höchst i. Odw. ERB (L. Daab)
 1 dz. 11.3.25 Keltern PF (A. Schultner)
 62 dz. 11.3.25 Rheininsel bei Rheindürkheim HP (C. Queisser)
 41 Ind. 12.3.25 Kirchheimbolanden DON (W. König)
 41 dz. 12.3.25 NSG Nußlocher Wiesen HD (P. Baust)
 29 Ind. 13.3.25 Spechbach HD (K. Schumm)

- 15 Ind. 14.3.25 Sasbacher Mark RA (J. Lehmann)
- 1 Ind. 15.3.25 NSG Der Spieß - An der Spießbrücke WO* (B. Schweitzer)
- 1 Ind. 16.3.25 NSG Der Spieß - An der Spießbrücke WO* (B. Schweitzer, V. Schlär)
- 1 Ind. 17.3.25 NSG Der Spieß - An der Spießbrücke WO* (H. Schmitt)
- 14 Ind. 18.3.25 Saalbachniederung KA (I. Wanner)
- 1 Ind. 18.3.25 Waghäusel KA (S. Simpson)
- 1 Ind. 18.3.25 Worms WO* (F. Geisen)
- 1 Ind. 19.3.25 NSG Der Spieß - An der Spießbrücke WO* (K.&.T. Dreher-Fiebig)
- 135 dz. 23.3.25 Ackerflächen nordwestl.. Biblis HP (P. Petermann)
- 4 dz. 23.3.25 Bad Dürkheim DÜW (C. Exner)
- 7 Ind. 23.3.25 Erländersee RA (L. Fischer)
- 1 A1 23.3.25 Oberhausen-Rheinhausen KA (R. Duthie)
- 7 Ind. 23.3.25 Renaturierte Isenach bei Bobenheim-Roxheim FT* (A. Eirich)
- 7 (7 ad.) dz. 23.3.25 Sasbacher Mark RA (M. Boschert)
- 49 dz. 23.3.25 Waghäusel KA (J. Ernst)
- 30 dz. 23.3.25 Waldmühlbach NOK (J. Lutz)
- 6 Ind. 24.3.25 Dallau Orlesbächle NOK (P. Nickolaus)
- 4 Ind. 24.3.25 NSG Wagbachniederung KA (J. Dreher)
- 12 dz. 29.3.25 NSG Wagbachniederung KA (S. Bosch)



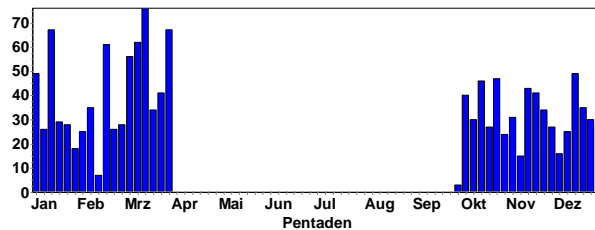
Kraniche © D. Koch

Kranich: Meldungen pro 2x2km2 2024-2025, Monate 1-12, Region Nordbaden

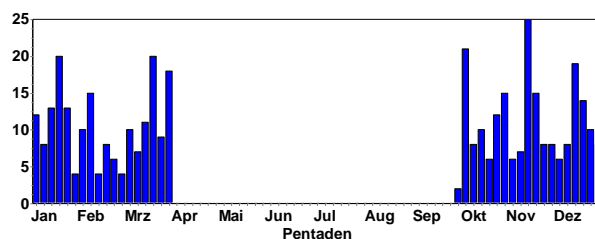


Zwergtaucher: Verbreiteter Jahresvogel (Brutvogel, Durchzügler, Wintergast)

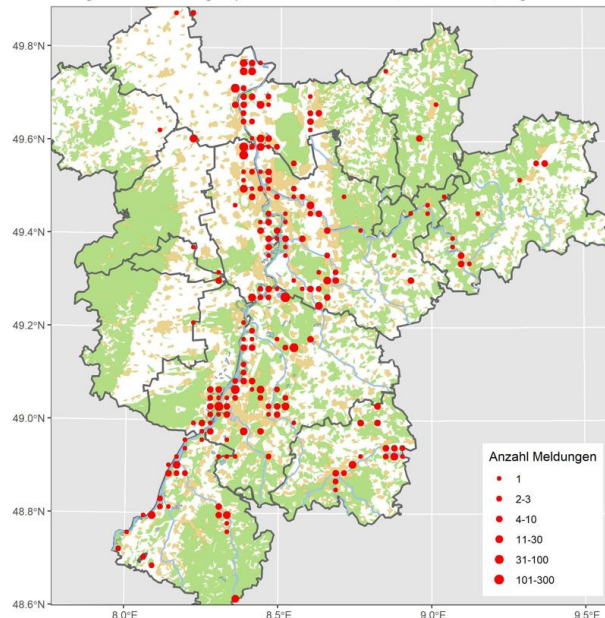
Zwergtaucher
Jahreszeitliche Verteilung Beobachtungen



Zwergtaucher
Summen der Pentadenmaxima

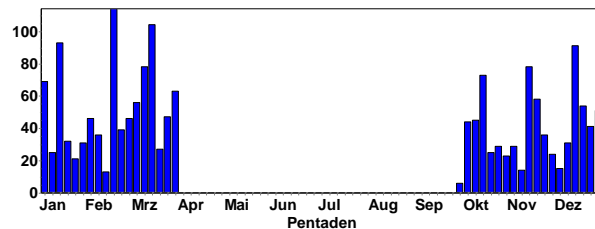


Zwergtaucher: Meldungen pro 2x2km2 2024-2025, Monate 1-12, Region Nordbaden

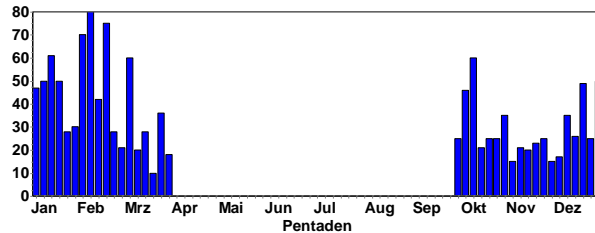


Haubentaucher: Verbreiteter Jahresvogel (Brutvogel, Durchzügler, Wintergast)

Haubentaucher
Jahreszeitliche Verteilung Beobachtungen



Haubentaucher
Summen der Pentadenmaxima



Frühe und späte Brutnachweise:

- 2 B9 30.3.25 Abgrabung Blankenloch KA (M. Seiser) Paar beim Nestbau.
- 4 C15 15.3.25 Abgrabung Rot HD (J. Förderer)
- 2 B9 5.3.25 Kratzscherweiher, Ludwigshafen-Oggersheim LU* (H. Schmitt) Bilder vom Nestbau vorhanden
- 6 (3 ad., 1 K1, 2 Pull.) 1.10.24 NSG Aalkistensee PF (J. Blessing)
- 9 (7 ad., 2 Pull.) 1.10.24 NSG Hinterer Roxheimer Altrhein RP (H. Schmitt) Die zwei wurden noch gefüttert
- 11 (1 K1) 13.10.24 NSG Hinterer Roxheimer Altrhein RP (V. Schmidt) bettelt



Haubentaucher © W. Debatin

- 2 (2 ad.) 3.3.25 NSG LA Fretterloch HP (P. Petermann) Brutkleid, balzen
- 21 (1 Pull.) 12.10.24 NSG Mechtersheimer Tongruben RP (F. Bindrigh) noch immer 1 Pullus
- 4 B9 24.2.25 NSG Wagbachniederung KA (B. Beckmann, C. Schlo-mann, H. Schmitt, T. Lang) Paar // Bauen gemeinsam ein Nest.



Haubentaucher © J. Dreher

Meldungen ab 40 Ind.:

- 46 Ind. 7.10.24 NSG Mechtersheimer Tongruben RP (H. Schmitt)
- 60 Ind. 11.10.24 NSG Mechtersheimer Tongruben RP (M. Wink)
- 49 Ind. 20.12.24 Eicher See AZ (W.-E. Gnor)
- 45 Ind. 27.12.24 Hardtsee KA (M. Wink)
- 50 Ind. 29.12.24 Hardtsee KA (E. Körner)
- 57 Ind. 4.1.25 Karlsruhe KA* (C. Moskaliuk, S. Tillmanns)
- 47 Ind. 4.1.25 Knielinger See KA* (F. Bindrigh, H. Seitz-Moskaliuk)
- 50 Ind. 10.1.25 Roxheimer Altrhein & Silbersee RP (M. Wink)
- 48 Ind. 11.1.25 Knielinger See KA* (A. Vogel)
- 42 Ind. 11.1.25 Roxheimer Altrhein & Silbersee RP (H. Schmitt)
- 50 Ind. 11.1.25 Silbersee bei Roxheim RP (F. Rosing, V. Schmidt)
- 46 Ind. 12.1.25 Otterstadter Altrhein, pfälzischer Teil ohne Mündung RP (T. Dolich)
- 61 Ind. 12.1.25 Otterstadter Altrhein: badischer Teil RP (T. Dolich)

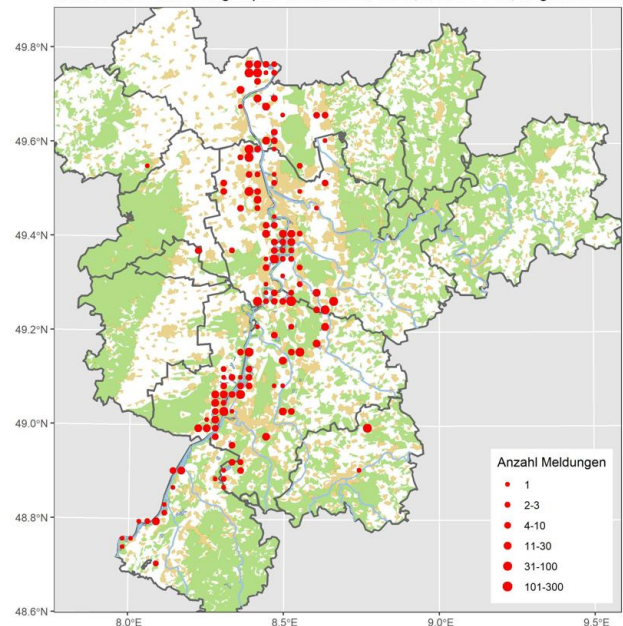
- 50 Ind. 17.1.25 Silbersee bei Roxheim RP (F. Schrauth, G. Kiefer, J. Ernst)
- 50 Ind. 18.1.25 Roxheimer Altrhein & Silbersee RP (H. Schmitt, V. Schmidt)
- 70 Ind. 1.2.25 Roxheimer Altrhein & Silbersee RP (H. Schmitt, M.u.H. Hoffmann, V. Schmidt)
- 40 Ind. 2.2.25 Roxheimer Altrhein & Silbersee RP (H. Schmitt)
- 62 Ind. 2.2.25 Silbersee bei Roxheim RP (F. Schrauth)
- 82 B3 8.2.25 Silbersee bei Roxheim RP (M. Wink, N. Hölzel)
- 80 Ind. 9.2.25 Roxheimer Altrhein & Silbersee RP (V. Schmidt)



Haubentaucher © W. Debatin

- 42 Ind. 14.2.25 Roxheimer Altrhein & Silbersee RP (H. Schmitt)
- 75 Ind. 15.2.25 Eicher See AZ (W.-E. Gnor)
- 40 Ind. 15.2.25 Kärchersee HP (C. Queisser)
- 76 Ind. 16.2.25 Silbersee bei Roxheim RP (V. Schmidt)
- 40 Ind. 17.2.25 Roxheimer Altrhein & Silbersee RP (H. Schmitt)
- 60 Ind. 2.3.25 Roxheimer Altrhein & Silbersee RP (V. Schmidt)

Haubentaucher: Meldungen pro 2x2km2 2024-2025, Monate 1-12, Region Nordbaden



Rothalstaucher: Lokaler seltener Wintergast

Alle Daten:

- 1 Ind. 13.10.24 NSG Wagbachniederung KA (J. Bosch)
- 1 Ind. 11.1.25 Neuhoferer Altrhein NSG neu + Adriastraße RP (A. Thiele)
- 1 Ind. 25.1.25 Rheininsel bei Rheindürkheim HP (C. Queisser) Im Rhein schwimmend und tauchend. Treibt dabei nach Süden und verschwindet hinter der Insel.
- 1 Ind. 26.1.25 Rheininsel bei Rheindürkheim HP (F. Damminger) Von Rheindürkheim aus recht dicht am hessischen Ufer jenseits

der Kiesbank beobachtet. Nicht leicht zu finden; treibt tendenziell flussabwärts und schafft sich dann irgendwie wieder zurück. Vielen Dank an den Erstmelder!

1 Ind. 2.2.25 Roxheimer Altrhein & Silbersee RP (H. Schmitt) Nur Belegbilder, Entfernung ca. 300 m eher mehr. Danke an Fabian Schrauth der ihn entdeckte.

- 1 Ind. 2.2.25 Silbersee bei Roxheim RP (F. Schrauth)
- 1 Ind. 8.2.25 Silbersee bei Roxheim RP (M. Wink)
- 1 Ind. 13.2.25 Roxheimer Altrhein & Silbersee RP (A. Thiele)
- 1 Ind. 16.2.25 Silbersee bei Roxheim RP (D. Tindall, V. Schmidt)
- 1 Ind. 19.2.25 NSG Hinterer Roxheimer Altrhein RP (S. Panienska)
- 1 Ind. 27.2.25 Heinrichs-Talau-See AZ (J. Lehnert)
- 1 Ind. 2.3.25 Roxheimer Altrhein & Silbersee RP (V. Schmidt)
- 1 Ind. 2.3.25 Silbersee bei Roxheim RP (J. Weiß)
- 1 Ind. 5.3.25 Heinrichs-Talau-See AZ (J. Lehnert)
- 1 Ind. 8.3.25 Heinrichs-Talau-See AZ (J. Klug)
- 1 Ind. 15.3.25 Neuhofer Altrhein NSG RP (A. Thiele)
- PK 16.3.25 Silbersee bei Roxheim RP (V. Schmidt) überwiegend PK

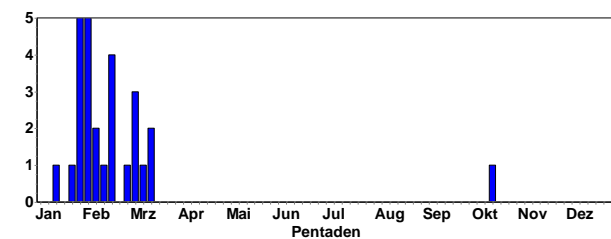


Ohrentaucher © J. Dreher

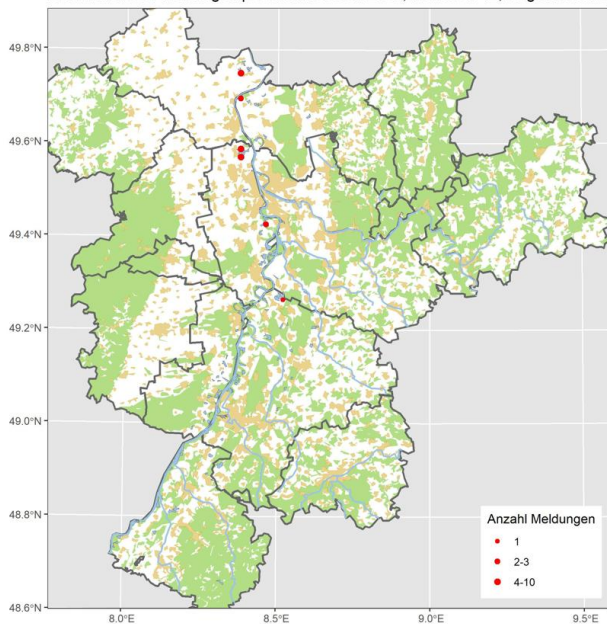
Alle Daten:

- 1 Ind. 27.10.24 Omlor-Grube Wattenheim HP (C. Queisser)
- 1 K1 1.11.24 Omlor-Grube Wattenheim HP (C. Queisser)
- 1 Ind. 15.11.24 Begüntenweiher LU* (J. Braun)
- 1 Ind. 15.12.24 Kärchersee HP (C. Queisser, P. Carius) SK
- 1 Ind. 21.12.24 Kärchersee HP (C. Queisser)
- 1 Ind. 26.12.24 Abgrabung Hochstetten KA (H. Barié, M. Seiser, S. Tillmanns) Zwischen den Tafelenten.
- 1 Ind. 26.12.24 Kärchersee HP (F. Schrauth)
- 1 Ind. 27.12.24 Abgrabung Hochstetten KA (V. Schmidt)
- 1 Ind. 27.12.24 Linkenheim-Hochstetten KA (R. Haug)
- 1 Ind. 29.12.24 Kärchersee HP (C. Queisser)
- 1 Ind. 31.12.24 Abgrabung Hochstetten KA (U. Kofler)
- 1 Ind. 1.1.25 Kärchersee HP (B. Meise, N. Meise)
- 1 Ind. 3.1.25 Abgrabung Hochstetten KA (S. Tillmanns)
- 1 Ind. 3.1.25 Kärchersee HP (F. Schrauth, N. Hölzel) mittags im Ostteil des Sees mit einigen Haubentauchern
- 1 Ind. 4.1.25 Abgrabung Hochstetten KA (C. Moskaliuk, F. Schrauth, H. Barié, H. Seitz-Moskaliuk) Dank an Steffen Tillmanns
- 1 Ind. 6.1.25 Abgrabung Hochstetten KA (A. Grams, G. Kiefer, R. Haug, S. Simpson)
- 1 Ind. 7.1.25 Linkenheim-Hochstetten KA (I. Bartnick)
- 1 Ind. 10.1.25 Roxheimer Altrhein & Silbersee RP (M. Wink) taucht viel; aber 3 x eindeutig erkannt
- 1 Ind. 11.1.25 Abgrabung Hochstetten KA (H. Schneider)
- 1 Ind. 12.1.25 Linkenheim-Hochstetten KA (A. Betzin)
- 1 Ind. 17.1.25 Abgrabung Hochstetten KA (C. Seifried, S. Tillmanns) Mitbeobachter Christian Dahm
- 1 Ind. 19.1.25 Abgrabung Hochstetten KA (A. Konrad, A. Thiele, D. Koch, H. Kranz, J. Dreher, V. Schmidt) bekannter Vogel weiterhin stationär
- 1 Ind. 23.1.25 Linkenheim-Hochstetten KA (F. Damminger)
- 1 Ind. 26.1.25 Abgrabung Hochstetten KA (A. Götz, C. Bernitt, C. Kunze, H. Rößler, M. Schulz, S. Simpson)
- 1 Ind. 2.2.25 Abgrabung Hochstetten KA (M. Seiser) Mindestens seit 26.12. hier.
- 1 Ind. 9.2.25 Abgrabung Hochstetten KA (S. Simpson)
- 1 Ind. 17.2.25 Abgrabung Hochstetten KA (S. Brethauer)
- 1 Ind. 27.2.25 Linkenheim-Hochstetten KA (R. Sommerfeld, S. Breitschwerdt)
- 1 Ind. 2.3.25 Abgrabung Hochstetten KA (S. Tillmanns)
- 1 Ind. 3.3.25 Linkenheim-Hochstetten KA (T. Lang)
- 1 Ind. 4.3.25 Abgrabung Hochstetten KA (R. Wegner)
- 1 Ind. 16.3.25 Bobenheim-Roxheim RP (J. Klug) Sk
- 1 Ind. 16.3.25 Silbersee bei Roxheim RP (V. Schmidt) SK
- 1 Ind. 29.3.25 Silbersee bei Roxheim RP (V. Schmidt) bekannter Vogel weiterhin stationär; mittlerweile zu > 50% im PK (vor allem Färbung am Kopf noch unvollständig)

Rothalstaucher
Jahreszeitliche Verteilung Beobachtungen

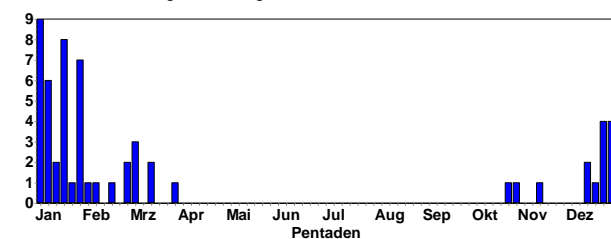


Rothalstaucher: Meldungen pro 2x2km² 2024-2025, Monate 1-12, Region Nordbaden

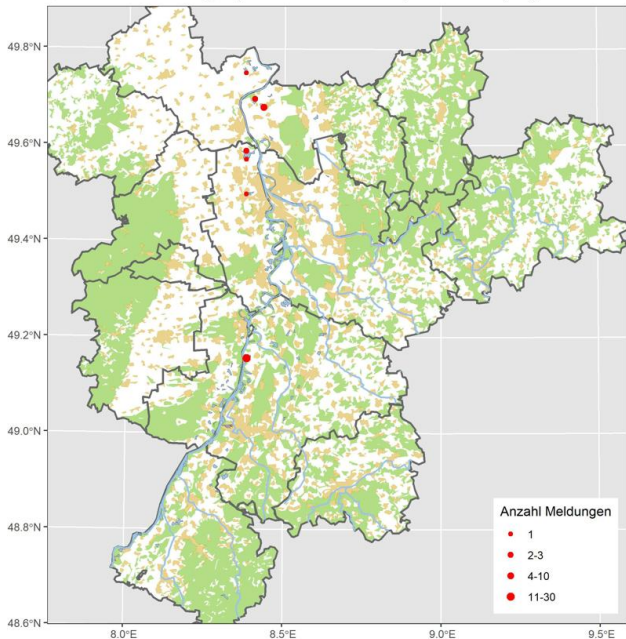


Ohrentaucher: Lokaler seltener Wintergast

Ohrentaucher
Jahreszeitliche Verteilung Beobachtungen

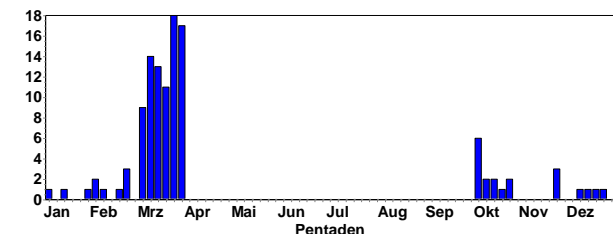


Ohrentaucher: Meldungen pro 2x2km² 2024-2025, Monate 1-12, Region Nordbaden



Schwarzhalstaucher: Lokaler Brutvogel und Durchzügler

Schwarzhalstaucher
Jahreszeitliche Verteilung Beobachtungen



Schwarzhalstaucher im PK in WBN © M. Wink

Alle Daten:

- 2 Ind. 6.10.24 Heinrichs-Talau-See AZ (J. Lehnert)
- 5 Ind. 6.10.24 NSG Wagbachniederung KA (P. Béguin)
- 1 Ind. 7.10.24 Omlor-Grube Wattenheim HP (C. Queisser)
- 1 Ind. 7.10.24 Weingartener Moor, Weingarten KA (N. Falk)
- 2 Ind. 9.10.24 NSG Wagbachniederung KA (S. Schäfer)
- 1 Ind. 12.10.24 Klärteiche Offstein DÜW (V. Schmidt)
- 1 Ind. 14.10.24 Weingartener Moor, Weingarten KA (N. Falk)
- 2 Ind. 21.10.24 Büttel-Ost-See AZ (J. Lehnert)
- 1 Ind. 23.10.24 Weingartener Moor, Weingarten KA (N. Falk)
- 2 Ind. 24.11.24 NSG Hinterer Roxheimer Altrhein RP (J. Weiß)

2 Ind. 24.11.24 Roxheimer Altrhein & Silbersee RP (K.&T. Dreher-Fiebig, V. Schmidt)

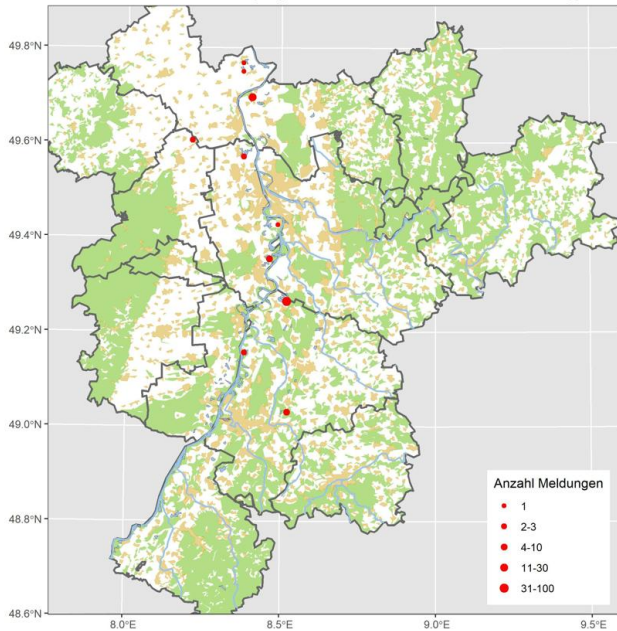
- 1 Ind. 8.-26.12.24 Omlor-Grube Wattenheim HP (C. Queisser)
- 1 Ind. 4.1.25 Omlor-Grube Wattenheim HP (C. Queisser)
- 1 Ind. 15.1.25 Omlor-Grube Wattenheim HP (C. Queisser)
- 1 Ind. 26.1.25 Binsfeld: Binsfeldsee SP* (H. Schaub)
- 1 Ind. 31.1.25 Omlor-Grube Wattenheim HP (C. Queisser)
- 1 Ind. 2.2.25 Mannheim MA* (D. Habekost)
- 1 Ind. 9.2.25 Omlor-Grube Wattenheim HP (C. Queisser)
- 2 19.2.25 Binsfeld: Binsfeldsee SP* (M. Wink)



Schwarzhalstaucher im SK an Binsfeldseen © M. Wink

- 1 Ind. 21.2.25 Omlor-Grube Wattenheim HP (C. Queisser)
- 1 Ind. 23.2.25 Abgrabung Hochstetten KA (H. Voith)
- 2 Ind. 23.2.25 Binsfeld: Gänsedrecksee/Kuhunter SP* (V. Schmidt)
- 1 Ind. 2.3.25 Abgrabung Hochstetten KA (S. Tillmanns)
- 1 Ind. 2.3.25 Omlor-Grube Wattenheim HP (C. Queisser)
- 2 Ind. 3.3.25 NSG Wagbachniederung KA (G. Kiefer, L. Klostermann, N. Flügel, T. Lang)
- 1 Ind. 4.3.25 Omlor-Grube Wattenheim HP (P. Petermann)
- 2 Ind. 5.3.25 NSG Wagbachniederung KA (S. Kühne)
- 4 Ind. 6.3.25 NSG Wagbachniederung KA (T. Lang)
- 1 Ind. 7.3.25 Omlor-Grube Wattenheim HP (P. Petermann)
- 7 B3 (1 M ad., 1 W ad.) 9.3.25 NSG Wagbachniederung KA (B. Riechers, J. Ernst, J. Möhring, J. Stratmann, P. Funk, R. Haug, S. Bretbauer, U. Mössinger)
- 1 Ind. 10.3.25 NSG Wagbachniederung KA (G. Kiefer)
- 6 Ind. 11.3.25 NSG Wagbachniederung KA (I. Bartnick, T. Lang)
- 2 Ind. 14.3.25 NSG Wagbachniederung KA (A. Full, P. Klein)
- 3 (1 ad. PK) 15.3.25 Binsfeld: Binsfeldsee SP* (M. Wink)
- 4 Ind. 15.3.25 NSG Wagbachniederung KA (M. Müller, P. Klein)
- 4 Ind. 16.3.25 NSG Wagbachniederung KA (J. Stipp, M. Schulz, P. Klein, W. Knopp)
- 1 Ind. 16.3.25 Omlor-Grube Wattenheim HP (C. Queisser)
- 1 Ind. 17.3.25 NSG Wagbachniederung KA (T. Lang)
- 7 Ind. 18.3.25 NSG Wagbachniederung KA (C. Armbruster, J. Kortlepel, S. Simpson)
- 6 B3 19.3.25 NSG Wagbachniederung KA (A. Gehring, M. Wink)
- 4 (2 M ad., 2 W ad.) 21.3.25 NSG Wagbachniederung KA (A. Haselmeyer, D. Stefan, F.-J. Stein)
- 4 Ind. 22.3.25 NSG Wagbachniederung KA (C. Hüll, J. Förderer, L. Dörr, M. Woelfle)
- 4 (2 M, 1 W) 23.3.25 NSG Wagbachniederung KA (D. Poley, D. Walz, E. Sefrin, L. Schröder)
- 4 Ind. 24.3.25 NSG Wagbachniederung KA (J. Dreher, W. Komischke)
- 7 Ind. 27.3.25 NSG Wagbachniederung KA (K.&T. Dreher-Fiebig, S. Natterer, T. Speck)
- 6 Ind. 27.3.25 Waghäusel KA (M. Krömer)
- 10 (2 M, 2 W) 30.3.25 NSG Wagbachniederung KA (A. Alkemade, D. Koch, J. Theophil, R. Haug, T. Lang)
- 2 Ind. 31.3.25 NSG Wagbachniederung KA (M. Wink)

Schwarzhalstaucher: Meldungen pro 2x2km2 2024-2025, Monate 1-12, Region Nordt



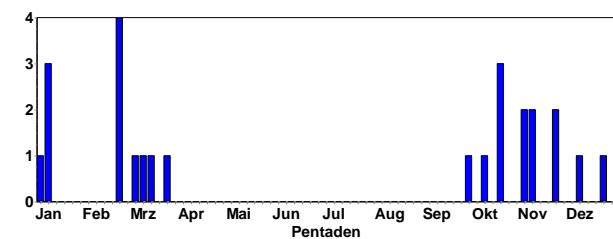
Kiebitzregenpfeifer: Seltener Durchzügler

Alle Daten:

- 1 Ind. 12.10.24 NSG Der Spieß - An der Spießbrücke WO* (M.u.H. Hoffmann)
- 1 Ind. 13.10.24 NSG Der Spieß - An der Spießbrücke WO* (A. Neu)
- 1 Ind. 30.10.24 Pforzheim PF (M. Woelfle)

Goldregenpfeifer: Seltener Durchzügler

Goldregenpfeifer
Jahreszeitliche Verteilung Beobachtungen

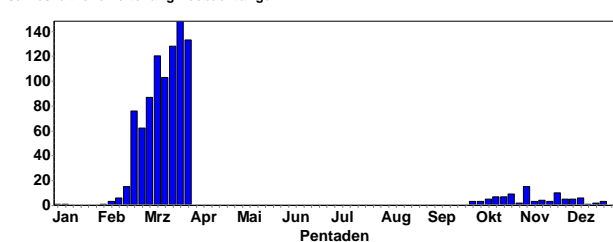


Alle Daten (soweit nicht geschützt gemeldet):

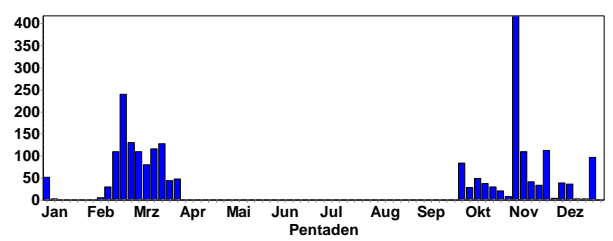
- 1 Ind. 18.10.24 Mühlacker PF (H. Voith)
- 1 Ind. 1.1.25 Neunkirchen Mordstock NOK (C. Armbruster)
- 1 Ind. 7.1.25 NSG Der Spieß - An der Spießbrücke WO* (H. Schmitt)
- 1 Ind. 21.2.25 NSG Der Spieß - An der Spießbrücke WO* (H. Schmitt)
- 2 Ind. 23.2.25 Worms WO* (A. Spiecker)
- 1 dz. 24.2.25 Oberdielb. Schulzenfeld NOK (M. Schulz)
- 1 Ind. 22.3.25 NSG Der Spieß - An der Spießbrücke WO* (S. Heß)

Kiebitz: Lokaler Brutvogel, regelmäßiger Durchzügler

Kiebitz
Jahreszeitliche Verteilung Beobachtungen



Kiebitz
Summen der Pentadenmaxima



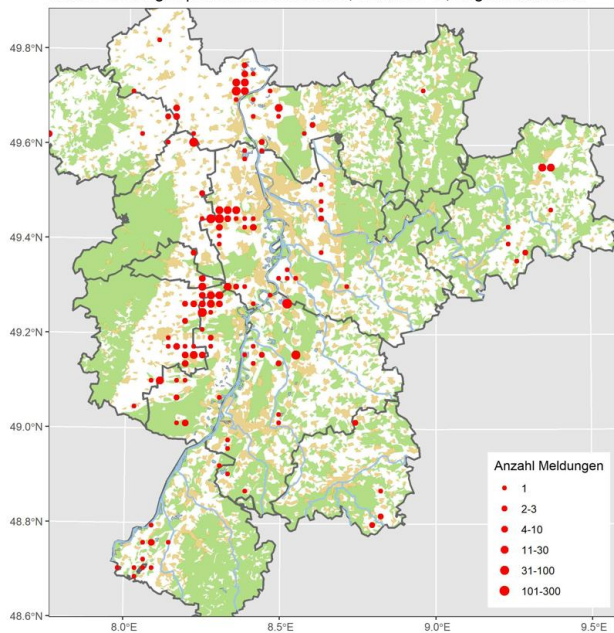
Kiebitze in Weschnitzniederung © D. Koch

Meldungen ab 50 Ind.:

- 75 Ind. 26.12.24 VSG Ackerplateau Ober-Flörsheim/Mölsheim AZ (V. Schmidt)
- 110 Ind. 16.2.25 Bruchsal Neuwiesen KA (N. Falk)
- 80 dz. 20.2.25 Wiesloch HD (T. Lepp)
- 50 Ind. 21.2.25 Heddesheim HD (J. Ernst)
- 129 Ind. 21.2.25 Mutterstadt RP (T. Kärcher)
- 100 Ind. 21.2.25 NSG Weschnitz-Insel von Lorsch HP (D. Koch)
- 80 Ind. 22.2.25 NSG Der Spieß - An der Spießbrücke WO* (M. Forst, V. Schmidt)
- 78 Ind. 22.2.25 Worms WO* (K.&T. Dreher-Fiebig)
- 240 dz. 23.2.25 Erländersee RA (L. Fischer)
- 77 Ind. 23.2.25 Feldflur S0 Mörlheim MOS (K. Beck)
- 60 Ind. 23.2.25 Hockenheim HD (T. Fichtner)
- 52 Ind. 23.2.25 Knittlingen PF (E. Körner)
- 53 A2 23.2.25 Mutterstadt RP (T. Kärcher)
- 200 dz. 23.2.25 NSG Der Spieß - An der Spießbrücke WO* (D. Tindall, V. Schlär)
- 66 Ind. 23.2.25 Rheinmünster RA (W. Jansen)
- 70 Ind. 23.2.25 Roxheimer Altrhein & Silbersee RP (W. Wehmeyer)
- 80 Ind. 1.3.25 NSG Der Spieß - An der Spießbrücke WO* (V. Schmidt, W. Wehmeyer)
- 80 Ind. 2.3.25 Heinrichs-Talau-See AZ (B. Crusan)


- 110 Ind. 2.3.25 NSG Der Spieß - An der Spießbrücke WO* (U. Müller)
- 70 Ind. 3.3.25 NSG Lappen+Eiderbachgr. NOK (P. Rückert)
- 64 Ind. 3.3.25 Worms WO* (H. Schmitt)
- 50 Ind. 4.3.25 NSG Allmendäcker KA (T. Wirsing)
- 70 Ind. 4.3.25 NSG Lappen+Eiderbachgr. NOK (P. Rückert)
- 52 B3 (1 M ad., 1 W ad.) 6.3.25 Herxheim bei Landau/ Pfalz SÜW (X. Volk)
- 50 Ind. 6.3.25 NSG Lappen+Eiderbachgr. NOK (U. Mössinger)
- 56 Ind. 7.3.25 NSG Der Spieß - An der Spießbrücke WO* (H. Strunk)
- 80 Ind. 8.3.25 NSG Der Spieß - An der Spießbrücke WO* (B. Hochhut, H. Schmitt, S. Dröse, V. Schmidt)
- 63 Ind. 8.3.25 Worms WO* (J. Klug)
- 50 Ind. 9.3.25 Feldflur S0 Mörlheim MOS (K. Beck)
- 61 Ind. 9.3.25 Hainstadt Lappen NOK (L. Sauter)
- 53 Ind. 15.3.25 Klärteiche Offstein DÜW (V. Schmidt)

Kiebitz: Meldungen pro 2x2km² 2024-2025, Monate 1-12, Region Nordbaden



Flussregenpfeifer: Sommervogel (lokaler Brutvogel, verbreiteter Durchzügler)

Flussregenpfeifer
Jahreszeitliche Verteilung Beobachtungen



Erstankunftsbeobachtungen:

- 1 Ind. 1.3.25 Flachwasserzone BS östlich Staustufe Iffezheim RA (M. Seiser)
- 2 Ind. 6.3.25 Saalbachniederung KA (G. Kiefer)
- 4 Ind. 7.3.25 Saalbachniederung KA (T. Lang, W. Debatin)
- 5 Ind. 9.3.25 Saalbachniederung KA (A. Grams, H. Barié, W. Debatin)
- 2 Ind. 10.3.25 NSG Wagbachniederung KA (G. Kiefer)
- 4 Ind. 10.3.25 Saalbachniederung KA (E. Keber, G. Kiefer, W. Debatin)
- 2 Ind. 11.3.25 Mutterstadt RP (T. Kärcher)
- 2 Ind. 11.3.25 Rheininsel bei Rheindürkheim HP (C. Queisser)
- 2 Ind. 11.3.25 Saalbachniederung KA (J. Ernst)

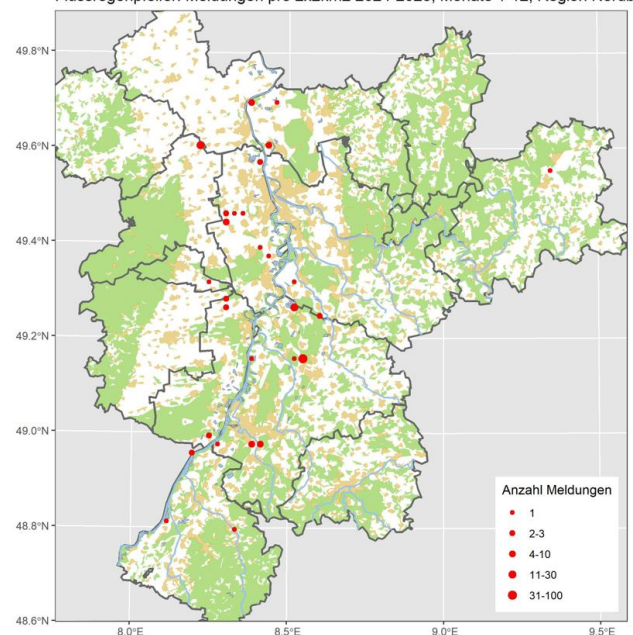
- 1 Ind. 13.3.25 Rheininsel bei Rheindürkheim HP (C. Queisser)
- 2 Ind. 14.3.25 Saalbachniederung KA (P. Klein, W. Debatin)
- 5 Ind. 15.3.25 Rheininsel bei Rheindürkheim HP (C. Queisser)
- 4 Ind. 15.3.25 Saalbachniederung KA (M. Müller)
- 3 Ind. 16.3.25 NSG LA Welsches Loch HP (C. Queisser, F. Schrauth, P. Petermann)



Flussregenpfeifer in SBN © W. Debatin

- 5 Ind. 16.3.25 Saalbachniederung KA (N. Falk, P. Klein, W. Debatin)
 - 6 Ind. 16.3.25 Tomateninseln RA (M. Seiser)
 - 4 Ind. 17.3.25 BS Neuwiesen KA (J. Roeder)
 - 5 Ind. 17.3.25 Saalbachniederung KA (W. Debatin)
- Danach täglich gemeldet.**

Flussregenpfeifer: Meldungen pro 2x2km² 2024-2025, Monate 1-12, Region Nordbaden



Sandregenpfeifer: Sommervogel: Regelmäßiger Durchzügler

Alle Daten:

- 1 Ind. 25.10.24 Abgrabung Liedolsheim KA (G. Schön)
- 1 Ind. 22.3.25 Petersau, Kiesinseln - RKM 434 FT* (F. Schrauth)



Sandregenpfeifer © D. Koch

Regenbrachvogel: Sommervogel: Seltener Durchzügler

Alle Daten:

- 1 Ind. 30.3.25 Petersau, Kiesinseln - RKM 434 FT* (C. Queisser, V. Schmidt)



Regenbrachvogel in SBN © W. Debatin

Großer Brachvogel: Regelmäßiger Durchzügler

Alle Daten:

- 1 Ind. 13.10.24 Saalbachniederung KA (M. Schwaninger)
- 3 Ind. 3.11.24 Saalbachniederung KA (W. Debatin)
- 1 Ind. 23.2.25 Rheinmünster RA (W. Jansen)

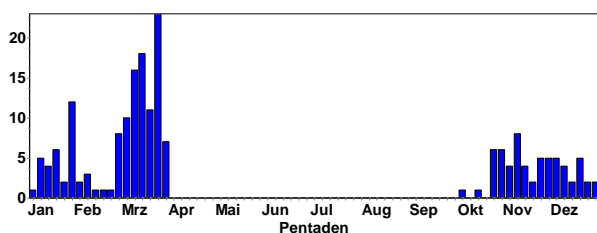
Uferschnepfe: Sommervogel: Seltener Durchzügler

Alle Daten:

- 1 Ind. 26.3.25 Worms WO* (F. Geisen)

Waldschnepfe : Lokaler Jahresvogel und Durchzügler

Waldschnepfe
Jahreszeitliche Verteilung Beobachtungen



Alle Daten:

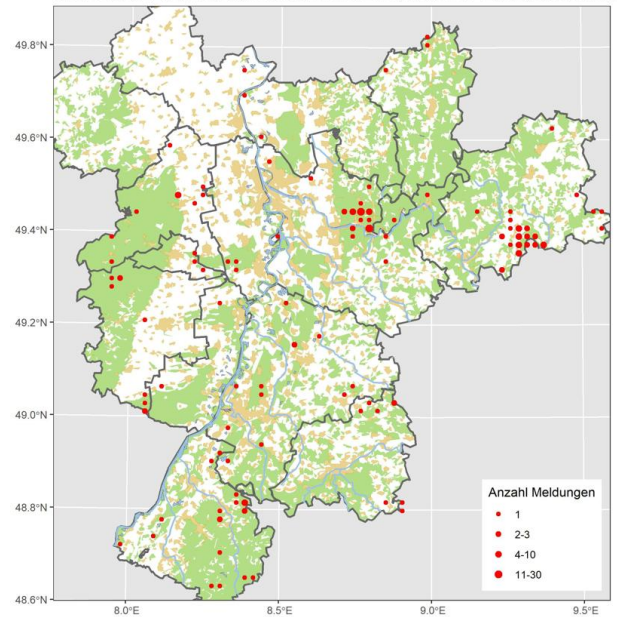
- 1 Ind. 5.10.24 Neckargemünd HD (B. Schindwein)
- 2 Ind. 13.10.24 Dossenheim HD (N. Hölzel)

- 1 Ind. 23.10.24 Maulbronn PF (S. Bosch)
- 1 Ind. 23.10.24 Mittlerer Ochsenkopf/Nägele RA (R. Kratzer)
- 1 Ind. 24.10.24 Waldmühlb. Hohe Buch NOK (F. Laier)
- 1 Ind. 24.10.24 Waldmühlbach NOK (F. Laier)
- 1 Ind. 25.10.24 Sennfeld Datsche NOK (F. Laier)
- 1 Ind. 27.10.24 Höchst i. Odw. ERB (L. Daab)
- 11 Ind. 28.10.24 Sennfeld Datsche NOK (F. Laier)
- 1 Ind. 28.10.24 U.Schefflenz Adelsh.Höhe NOK (F. Laier)
- 1 Ind. 29.10.24 Ketscher Altrheinmündung HD (A. Stöhr)
- 2 Ind. 3.11.24 Höchst i. Odw. ERB (L. Daab)
- 2 Ind. 4.11.24 U.Schefflenz Krummeloch NOK (F. Laier)
- 1 Ind. 6.11.24 Heiligkreuzsteinach HD (T. Falk)
- 3 Ind. 9.11.24 Waldmühlb. Hohe Buch NOK (F. Laier)
- 1 Ind. 10.11.24 Heidelberg HD (J. Roeder)
- 1 Ind. 10.11.24 M.Schefflenz Erzgrube NOK (F. Laier)
- 1 Ind. 10.11.24 M.Schefflenz Kertel NOK (F. Laier)
- 3 Ind. 10.11.24 O.Schefflenz Langgew. NOK (F. Laier)
- 1 Ind. 10.11.24 Oberschefflenz NOK (F. Laier)
- 2 Ind. 13.11.24 M.Schefflenz Kertel NOK (F. Laier)
- 2 Ind. 13.11.24 O.Schefflenz Langgew. NOK (F. Laier)
- 1 Ind. 13.11.24 Oberschefflenz NOK (F. Laier)
- 1 Ind. 18.11.24 zw. Mertesheim, Asselheim u. Quirnheim DÜW (P. Kremer)
- 1 Ind. 19.11.24 Mannheim MA* (P. Kremer)
- 1 Ind. 23.11.24 Bad Dürkheim DÜW (I. Dorner)
- 1 Ind. 23.11.24 Heddesheim HD (M. Ziara)
- 1 Ind. 23.11.24 Waldmühlbach NOK (J. Lutz)
- 1 Ind. 24.11.24 Ubstadt-Weiher KA (D. Walz)
- 1 Ind. 26.11.24 Waldmühlbach O NOK (J. Lutz)
- 1 Ind. 27.11.24 Erbersbronn, Raumünzachtal RA (K. Lachenmaier)
- 1 Ind. 28.11.24 Knittlingen, Kalkofen PF (E. Körner)
- 1 Ind. 30.11.24 Grauelsbaum RA (U. Wagner)
- 1 Ind. 1.12.24 Kallstadt DÜW (A. Bold, F. Geisen)
- 7 Ind. 2.12.24 Sennfeld Datsche NOK (F. Laier)
- 4 Ind. 2.12.24 Sennfeld Fischb.tal S NOK (F. Laier)
- 1 Ind. 4.12.24 Bohnenberg, PF (E. Körner)
- 2 Ind. 7.12.24 Katzental NOK (F. Laier)
- 1 Ind. 10.12.24 Bernstein/Bruhberg RA (J. Müller)
- 1 Ind. 10.12.24 Gaggenau RA (J. Müller)
- 1 Ind. 12.12.24 Bretten KA (J. Stipp)
- 1 Ind. 13.12.24 Sulzbach RA (J. Müller)
- 1 Ind. 17.12.24 Rote Lache RA (M. Leis-Messer)
- 1 Ind. 18.12.24 Oberbruch RA (J. Müller)
- 1 Ind. 20.12.24 Hardh. Äuß.Höhe NOK (F. Laier)
- 3 Ind. 20.12.24 M.Schefflenz Erzgrube NOK (P. Petermann)
- 1 Ind. 22.12.24 U.Schefflenz Adelsh.Höhe NOK (F. Laier)
- 1 Ind. 26.12.24 Michelbach/Bruhberg RA (J. Müller)
- 1 Ind. 28.12.24 M.Schefflenz Erzgrube NOK (F. Laier)
- 1 Ind. 31.12.24 Heimsheim PF (A. Zeitler)
- 1 Ind. 5.1.25 Rheinstetten KA (D. Raddatz)
- 1 ad. 7.1.25 Heimsheim PF (M. Häcker)
- 1 Ind. 7.1.25 Staufenberg RA (J. Müller)
- 1 Ind. 10.1.25 Neustadt an der Weinstraße NW (M. Teiwes)
- 2 Ind. 10.1.25 U.Schefflenz Mosb.Weg NOK (F. Laier)
- 1 Ind. 10.1.25 U.Schefflenz Sumpfschl. NOK (E. Werling)
- 1 Ind. 11.1.25 Allfeld Hohe Birke NOK (F. Laier)
- 1 Ind. 12.1.25 Lustadt GER (J. Ullemeyer)
- 1 Ind. 13.1.25 Bernstein/Bruhberg RA (J. Müller)
- 1 Ind. 14.1.25 Ettlingen KA (M. Kunz)
- 1 Ind. 17.1.25 Sulzbach RA (J. Müller)
- 5 Ind. 18.1.25 U.Schefflenz Krummeloch NOK (F. Laier)
- 1 Ind. 19.1.25 Bernstein/Bruhberg RA (J. Müller)
- 1 Ind. 23.1.25 Gaggenau, Traisbachtal RA (J. Müller)

- 1 Ind. 25.1.25 Freckenfeld GER (J. Ullemeyer)
- 1 Ind. 26.1.25 Billigheim Fischteiche NOK (F. Laier)
- 3 Ind. 26.1.25 Katzental NOK (F. Laier)
- 1 Ind. 26.1.25 U.Schefflenz Adelsh.Höhe NOK (F. Laier)
- 4 Ind. 26.1.25 U.Schefflenz Krummeloch NOK (F. Laier)
- 5 Ind. 27.1.25 Katzental NOK (F. Laier)
- 1 Ind. 27.1.25 Rittersb. Hasselberg NOK (E. Werling)
- 1 Ind. 28.1.25 Michelbuch HP (A. Quell)
- 1 Ind. 29.1.25 Michelbach, Hirschberg/Münzberg RA (J. Müller)
- 2 Ind. 31.1.25 U.Schefflenz Auerb.Höhe NOK (F. Laier)
- 1 Ind. 5.2.25 M.Schefflenz Hohenweiden NOK (F. Laier)
- 1 Ind. 5.2.25 U.Schefflenz Adelsh.Höhe NOK (F. Laier)
- 1 Ind. 9.2.25 Heidelberg HD (H. Holland)
- 2 Ind. 10.2.25 Unterwittstadt O NOK (B. Mai)
- 1 Ind. 16.2.25 Schönau HD (H. Holland)
- 1 Ind. 22.2.25 Eberbach An der Ruhe HD (C. Kunze)
- 4 Ind. 25.2.25 Katzental NOK (F. Laier)
- 1 Ind. 25.2.25 U.Schefflenz Krummeloch NOK (F. Laier)
- 1 A2 26.2.25 Dossenheim HD (H. Holland)
- 1 Ind. 26.2.25 Steiner Wald HP (C. Queisser)
- 2 Ind. 28.2.25 Karlsruhe KA* (U. Kofler)
- 1 A2 1.3.25 Dossenheim HD (H. Holland)
- 3 Ind. 2.3.25 Bietigheim RA (C. Seifried)
- 2 Ind. 3.3.25 Durmersheim RA (H. Wolf)
- 1 A2 4.3.25 Dossenheim Weißer Stein HD (H. Holland)
- 2 Ind. 4.3.25 Hanhofen RP (T. Dolich)
- 1 Ind. 5.3.25 Elisabethensee AZ (J. Lehnert)
- 1 Ind. 5.3.25 Fränkisch-Crumbach ERB (A. Köhler)
- 1 Ind. 6.3.25 Malsch KA (M. Albert)
- 1 Ind. 6.3.25 NSG Roberner See NOK (P. Baust)
- 1 A1 7.3.25 Diefenbach PF (J. Bosch)
- 1 Ind. 7.3.25 Sternenfels PF (S. Bosch)
- 1 Ind. 8.3.25 Heidelberg-Peterstal_S HD (D. Walz)
- 1 Ind. 9.3.25 Allfeld Eichhof NOK (F. Laier)
- 1 Ind. 9.3.25 Meckesheim HD (G. Hafner)
- 1 Ind. 9.3.25 Waldmühlb. Hohe Buch NOK (F. Laier)
- 1 Ind. 10.3.25 BS Neuwiesen KA (J. Roeder)
- 3 Ind. 10.3.25 Bruchsal KA (J. Roeder)
- 1 Ind. 10.3.25 Großes Bruch/Bannwaldgraben RA (D. Peter)
- 1 Ind. 10.3.25 Hirschlanden NOK (F. Laier)
- 1 A1 11.3.25 Edenkoben SÜW (P. Van Laethem)
- 1 Ind. 12.3.25 Dossenheim HD (H. Holland)
- 3 Ind. 12.3.25 Heidelberg HD (O. Brück)
- 1 ad. 13.3.25 Heimsheim PF (M. Häcker)
- 1 Ind. 14.3.25 Gaggenau RA (J. Müller)
- 1 Ind. 15.3.25 Bad Dürkheim DÜW (C. Exner)
- 1 A2 15.3.25 Heidelberg HD (H. Holland)
- 2 A2 15.3.25 Schönau HD (H. Holland)
- 1 ad. 16.3.25 Bretten KA (A. Andreas)
- 1 A2 16.3.25 Elmstein - Gemeindemittelpunkt DÜW (P. Van Laethem)
- 1 B4 16.3.25 Heidelberg HD (H. Holland)
- 2 A1 16.3.25 Heidelberg - Gemeindemittelpunkt HD (H. Holland)
- 3 Ind. 16.3.25 KEu-RP-010 MOS (A. Betzin)
- 1 Ind. 16.3.25 KEu-RP-010 SÜW (A. Betzin)
- 2 B4 16.3.25 Schönau HD (H. Holland)
- 1 B4 17.3.25 Schönau HD (H. Holland)
- 1 B4 19.3.25 Schönau HD (H. Holland)
- 1 Ind. 20.3.25 Gr.eicholz. Rote Erde NOK (E. Werling)
- 2 B4 20.3.25 Schönau HD (H. Holland)
- 1 Ind. 21.3.25 NSG LA Rallengraben HP (P. Petermann)
- 5 A2 22.3.25 Schönau HD (H. Holland, M. Schoch)
- 1 Ind. 22.3.25 Stutensee KA (S. Olschewski)

- 1 Ind. 23.3.25 Mühlbacher Höfe W NOK (J. Wagner)
- 2 B4 23.3.25 Schönau HD (H. Holland)
- 1 dz. 23.3.25 Sulzbach/Michelbach RA (P. Reufsteck)
- 1 Ind. 23.3.25 Waghäusel KA (D. Walz)
- 1 Ind. 24.3.25 Böhl-Iggelheim RP (J. Möhring)
- 3 B4 24.3.25 Schönau HD (H. Holland)
- 1 Ind. 25.3.25 Oberwittst. Riem NOK (B. Mai)
- 4 B4 25.3.25 Schönau HD (H. Holland)
- 1 Ind. 26.3.25 Dossenheim HD (A. Thiele)
- 1 Ind. 27.3.25 Neustadt an der Weinstraße NW (C. Heber)
- 1 Ind. 27.3.25 Siebeldingen SÜW (S. Blesinger)
- 1 A2 28.3.25 Schönau HD (H. Holland)
- 1 Ind. 30.3.25 M.Schefflenz Adelsh.Lin NOK (E. Werling)
- 1 A2 31.3.25 Karlsruhe KA* (S. Olschewski)

Waldschnefpe: Meldungen pro 2x2km² 2024-2025, Monate 1-12, Region Nordbaden



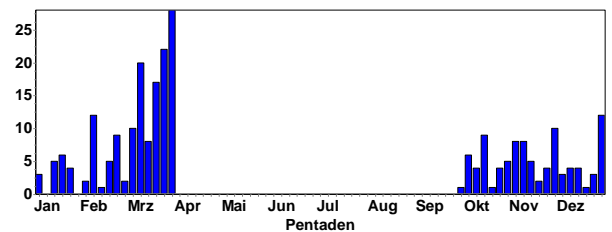
Zwergschnefpe: Sommervogel: Seltener Durchzügler

Alle Daten:

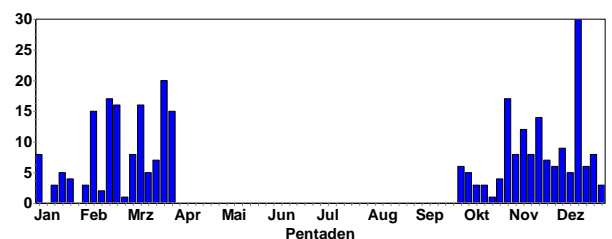
- 2 Ind. 6.11.24 Saalbachniederung KA (M. Wink)
- 1 Ind. 7.2.25 Mutterstadt RP (K. Belzer)
- 2 Ind. 4.3.25 NSG Allmendäcker KA (T. Wirsing)
- 1 Ind. 8.3.25 Breitenbronn N NOK (C. Bernitt)
- 1 Ind. 30.3.25 NSG Lappen+Eiderbachgr. NOK (P. Rückert)

Bekassine: Regelmäßiger Durchzügler und Wintergast

Bekassine
Jahreszeitliche Verteilung Beobachtungen



Bekassine
Summen der Pentadenmaxima



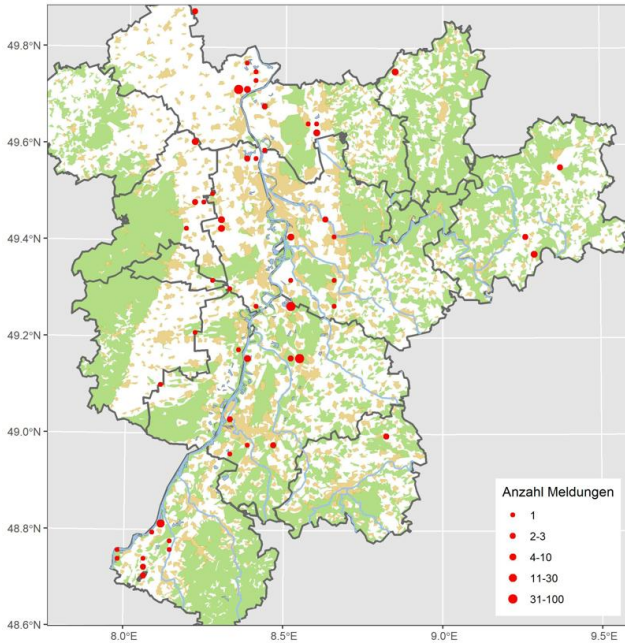
Meldungen ab 15 Ind.:

- 17 Ind. 1.11.24 NSG Der Spieß - An der Spießbrücke WO* (V. Schmidt)
- 30 Ind. 14.12.24 Flachwasserzone BS östlich Staustufe Iffezheim RA (L. Fischer)
- 15 Ind. 5.2.25 Hochdorf-Assenheim RP (. Anonyme)
- 16 Ind. 24.2.25 Saalbachniederung KA (W. Debatin)
- 16 Ind. 9.3.25 Saalbachniederung KA (A. Grams, H. Barié, W. Debatin)
- 20 Ind. 24.3.25 NSG Wagbachniederung KA (D. Heinz, J. Dreher)
- 29 Ind. 31.3.25 NSG Wagbachniederung KA (M. Wink)




Bekassinen © M. Wink

Bekassine: Meldungen pro 2x2km2 2024-2025, Monate 1-12, Region Nordbaden



Flussuferläufer: Regelmäßiger Durchzügler

Flussregenpfeifer
Jahreszeitliche Verteilung Beobachtungen



Sommerbeobachtungen:

- 1 Ind. 16.2.25 NSG Unterer Neckar: Altneckar Wörth-Weidenstücker HD (M. Wink)
- 1 Ind. 22.2.25 Philippsburg KA (D. Metzger)
- 1 Ind. 4.3.25 Lustadt GER (J. Ullemeyer)
- 1 Ind. 4.3.25 Steiner Wald und Rkm 452 HP (P. Petermann)
- 1 Ind. 7.3.25 Lamprather Altrhein nördlich Bau HP (G. Kiefer)

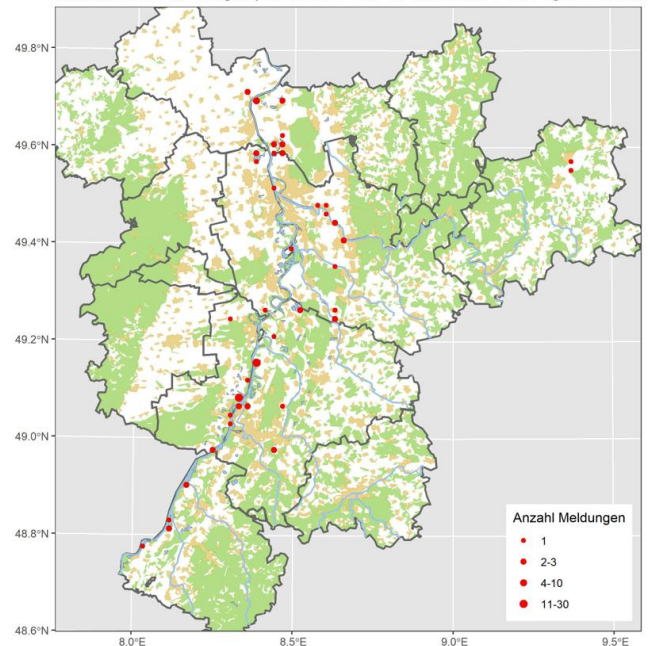
- 1 Ind. 9.3.25 Karlsruhe KA* (S. Tillmanns)
- 1 Ind. 11.3.25 Altrhein Bärensee RA (K. Lechner)
- 1 Ind. 12.3.25 Kleine Lagune, Doh HD (W. Fischer)
- 1 Ind. 15.3.25 Karlsruhe KA* (A. Vogel)



Flussuferläufer © B. Steiner

- 1 Ind. 20.3.25 Stutensee KA (B. Peterreit)
- 1 Ind. 21.3.25 NSG LA Welsches Loch HP (P. Petermann)
- 1 Ind. 22.3.25 Karlsruhe KA* (S. Tillmanns)
- 1 Ind. 27.3.25 Abgrabung Wehrbruch Büchet KA (G. Kiefer)
- 1 Ind. 27.3.25 NSG Wagbachniederung KA (T. Speck)
- 1 Ind. 27.3.25 Sandhausen HD (B. Steiner)
- 2 Ind. 28.3.25 NSG Altneckar Heidelberg Wieblingen MITTE HD (B. Mellein)
- 1 Ind. 29.3.25 NSG Der Spieß - An der Spießbrücke WO* (A. Muttray, M. Forst)
- 1 Ind. 29.3.25 NSG LA Zeilwald HP (P. Petermann)
- 1 Ind. 29.3.25 St. Leon-Rot HD (G. Kiefer)
- 1 Ind. 31.3.25 NSG Lappen+Eiderbachgr. NOK (U. Mössinger)

Flussuferläufer: Meldungen pro 2x2km2 2024-2025, Monate 1-12, Region Nordbaden



Flussuferläufer © J. Dreher

Dunkler Wasserläufer: Sommervogel: Regelmäßiger

Durchzügler

Alle Daten:

- 1 Ind. 4.10.24 NSG Wagbachniederung KA (F. Adorf)
- 1 Ind. 6.10.24 Büttel-Ost-See AZ (J. Lehnert)
- 1 Ind. 19.10.24 NSG Waldhägenich, Bühl RA (E. Keber)

Rotschenkel: Sommervogel: Regelmäßiger Durchzügler

Alle Daten:


- 1 Ind. 4.10.24 NSG Wagbachniederung KA (F. Adorf)
- 1 Ind. 12.3.25 Worms WO* (F. Geisen)
- 1 Ind. 23.3.25 NSG Wagbachniederung KA (A. Hasselmeyer, A. Rjasanow, D. Koch, D. Poley, D. Walz, J. Blessing, J. Ernst)



Rotschenkel © D. Koch

Grünschenkel: Sommervogel, regelmäßiger Durchzügler


Grünschenkel
Jahreszeitliche Verteilung Beobachtungen



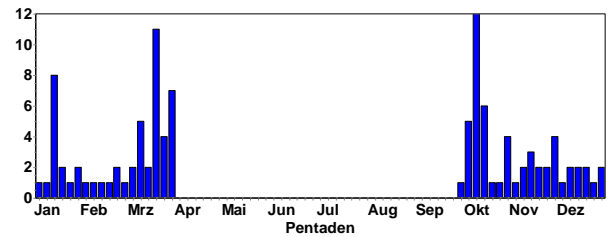
Grünschenkel © D. Koch

Waldwasserläufer: Regelmäßiger Durchzügler und Wintergast

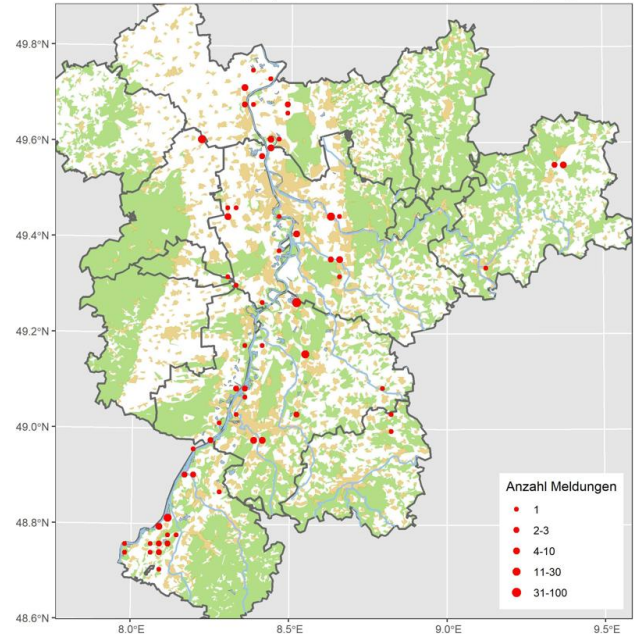
Waldwasserläufer
Jahreszeitliche Verteilung Beobachtungen



Waldwasserläufer
Summen der Pentadenmaxima




Waldwasserläufer: Meldungen pro 2x2km2 2024-2025, Monate 1-12, Region Nordbad



Kampfläufer: Sommervogel, regelmäßiger Durchzügler

Kampfläufer
Jahreszeitliche Verteilung Beobachtungen

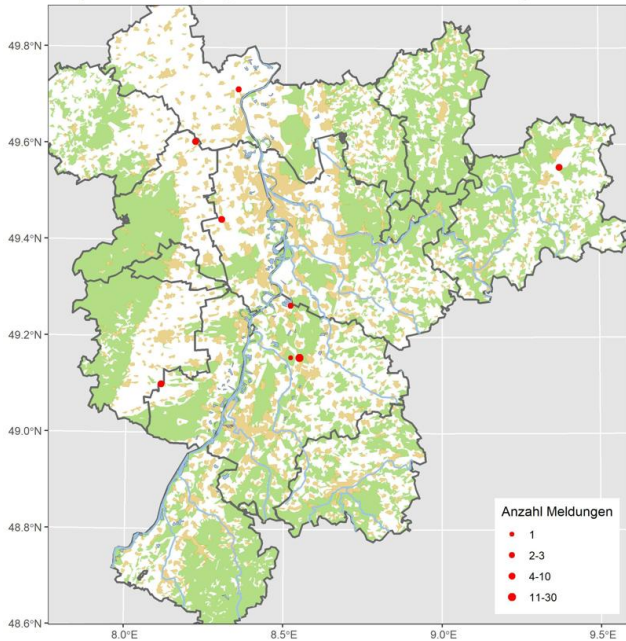


Ankunftsbeobachtungen:

- 1 Ind. 7.3.25 Saalbachniederung KA (T. Lang, W. Debatin)
- 1 Ind. 8.3.25 Saalbachniederung KA (J. Stipp)
- 1 Ind. 12.3.25 Klärteiche Offstein AZ (K. Belzer)
- 1 Ind. 15.3.25 Saalbachniederung KA (M. Müller)
- 4 Ind. 16.3.25 Billigheimer Bruch SÜW (K. Beck)
- 5 Ind. 16.3.25 NSG Lappen+Eiderbachgr. NOK (P. Rückert)
- 1 Ind. 16.3.25 Saalbachniederung KA (J. Ernst, N. Falk, P. Klein, W. Debatin)
- 9 Ind. 17.3.25 NSG Lappen+Eiderbachgr. NOK (P. Rückert)
- 1 Ind. 17.3.25 Saalbachniederung KA (J. Roeder, W. Debatin)
- 4 Ind. 17.3.25 Steinfelsbachtal nördl. Hergersweiler SÜW (A. Sch-rass)
- 7 Ind. 18.3.25 NSG Lappen+Eiderbachgr. NOK (U. Mössinger)
- 1 Ind. 18.3.25 Saalbachniederung KA (V. Engel)
- 7 Ind. 18.3.25 Worms WO* (F. Geisen)
- 4 Ind. 19.3.25 Billigheimer Bruch SÜW (J. Kutzer)
- 7 Ind. 19.3.25 NSG Lappen+Eiderbachgr. NOK (P. Rückert)
- 1 Ind. 19.3.25 Saalbachniederung KA (W. Debatin)
- 1 Ind. 20.3.25 Saalbachniederung KA (W. Debatin)
- 1 Ind. 21.3.25 NSG Lappen+Eiderbachgr. NOK (P. Rückert)


- 2 Ind. 23.3.25 Billigheimer Bruch SÜW (K. Beck)
- 1 Ind. 25.3.25 Saalbachniederung KA (W. Debatin)
- 1 Ind. 31.3.25 Mutterstadt RP (H. Schmitt)

Kampfläufer: Meldungen pro 2x2km2 2024-2025, Monate 1-12, Region Nordbaden



Alpenstrandläufer: Sommervogel: Regelmäßiger Durchzügler

Alpenstrandläufer
Jahreszeitliche Verteilung Beobachtungen



Alpenstrandläufer © D. Koch

Frühjahrsbeobachtungen:

- 1 Ind. 23.3.25 NSG Wagbachniederung KA (A. Hasselmeyer, A. Rjasanow, D. Koch, D. Poley, D. Walz, E. Sefrin, J. Blessing, J. Ernst)
- 1 Ind. 24.3.25 NSG Wagbachniederung KA (J. Dreher)



Alpenstrandläufer © W. Fischer

Dreizehenmöwe: Ausnahmegast

2 (1 K1 / 1 K1 // 1 K1) 16.11.24 Kiefweiher südl. Ludwigshafen LU* (A. Thiele, W. Jens) Stationär, Mitbeobachter: Jens Weilacher / Ausgiebige Beobachtung von 9:25 bis 9:50 Uhr. Beim schwimmenden und fliegenden Individuum die arttypischen Merkmale sehr gut erkannt. Zeitweise ruhend bzw. Nahrung suchend.

Zwergmöwe: Sommervogel, regelmäßiger Durchzügler

Alle Daten:

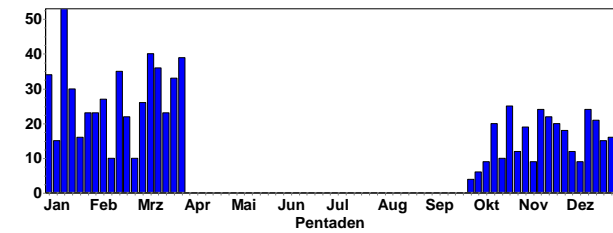
- 1 imm. 6.11.24 Saalbachniederung KA (B. Kunrath, M. Wink, W. Debatin)
- 1 Ind. 7.11.24 Saalbachniederung KA (R. Müller, W. Debatin)
- 1 Ind. 14.11.24 Knielinger See KA* (H. Preis)
- 1 ad. 29.3.25 NSG Hinterer Roxheimer Altrhein RP (V. Schmidt) SK; später am Silbersee



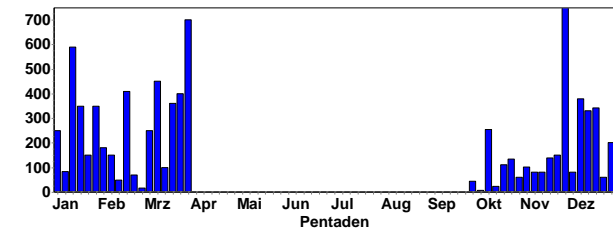
Zwergmöwe in SBN © W. Debatin

Lachmöwe: Verbreiteter Jahresvogel (lokaler Brutvogel; häufiger Durchzügler und Wintergast)

Lachmöwe
Jahreszeitliche Verteilung Beobachtungen



Lachmöwe
Summen der Pentadenmaxima



Meldungen ab 150 Ind.:

- 255 Ind. 11.10.24 Malsch KA (K. Lechner)
- 150 Ind. 25.11.24 Heidelberg-Bergheim/Neuenheim HD (B. Mellein)
- 749 (646 ad., 103 K1) 1.12.24 Altrheinhafen MA MA* (M. Feuersenger)
- 380 Ind. 7.12.24 Mannheim MA* (C. Queisser)
- 330 Ind. 15.12.24 Neckar: Brücke/Schleuse Neuostenheim - Mündung Rhein MA* (H. Bott)
- 341 (191 ad., 150 K1) 21.12.24 Altrheinhafen MA MA* (M. Feuersenger)
- 296 (238 ad., 58 K1) 21.12.24 Industriehafen Mannheim MA* (M. Feuersenger)
- 200 Ind. 28.12.24 Mannheim MA* (C. Queisser)
- 250 Ind. 2.1.25 Mannheim MA* (J. Ernst)
- 164 (106 ad., 58 K2) 12.1.25 Industriehafen Mannheim MA* (M. Feuersenger)
- 590 Ind. 12.1.25 Neckar: Brücke/Schleuse Neuostenheim - Mündung Rhein MA* (H. Bott)
- 250 Ind. 15.1.25 Dossenheim Schwabenheim HD (G. Kiefer)
- 350 Ind. 16.1.25 Dossenheim Schwabenheim HD (G. Kiefer, M. Wink)
- 350 Ind. 18.1.25 Mannheim MA* (C. Queisser, K. Nibbenhagen)
- 150 Ind. 23.1.25 Dossenheim Schwabenheim HD (G. Kiefer)
- 350 Ind. 28.1.25 Mannheim MA* (M. Feuersenger)
- 180 Ind. 3.2.25 Dossenheim Schwabenheim HD (G. Kiefer)
- 150 Ind. 9.2.25 Ölhafen MA* (B. Streblich)



Lachmöwe im Ruhekleid © J. Dreher

- 162 Ind. 15.2.25 Altrheinhafen MA MA* (M. Feuersenger)
- 410 Ind. 16.2.25 Neckar: Brücke/Schleuse Neuostenheim - Mündung Rhein MA* (H. Bott)
- 250 Ind. 6.3.25 NSG Wagbachniederung KA (T. Lang)
- 450 Ind. 7.3.25 NSG LA Welsches Loch HP (G. Kiefer)
- 272 Ind. 9.3.25 NSG LA Welsches Loch HP (P. Petermann)
- 210 Ind. 10.3.25 Saalbachniederung KA (E. Keber, G. Kiefer, J. Roder, W. Debatin)
- 200 Ind. 17.3.25 NSG Wagbachniederung KA (T. Lang)
- 220 B3 19.3.25 NSG Wagbachniederung KA (M. Wink)
- 217 Ind. 22.3.25 Petersau, Kiesinseln - RKM 434 FT* (F. Schrauth)
- 400 Ind. 25.3.25 NSG Wagbachniederung KA (E. Sefrin, F. Kühne)
- 180 Ind. 25.3.25 Petersau, Kiesinseln - RKM 434 FT* (F. Schrauth)
- 300 Ind. 26.3.25 NSG Wagbachniederung KA (G. Kiefer)
- 300 Ind. 27.3.25 NSG Wagbachniederung KA (K.&T. Dreher-Fiebig, T. Speck)
- 400 Ind. 28.3.25 NSG Wagbachniederung KA (H. Barié, H. Bott)
- 400 Ind. 30.3.25 NSG Wagbachniederung KA (D. Koch, J. Theophil, T. Lang)
- 350 B9 31.3.25 NSG Wagbachniederung KA (M. Wink)

Ringfunde:

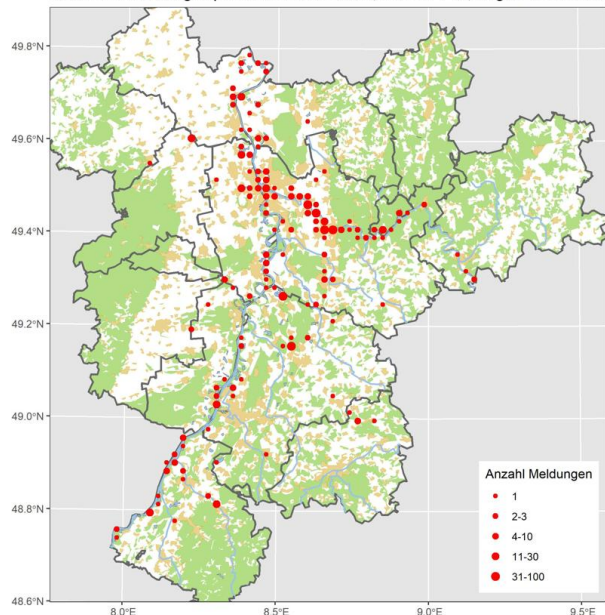
- 75 Ind. 21.11.24 Mannheim MA* (M. Feuersenger) Darunter ein seit mehreren Jahren wiederkehrender farbberingter Vogel aus Polen, gelb TR9T
- 55 Ind. 1.12.24 Mannheim MA* (M. Feuersenger) darunter ein seit 2021 wiederkehrendes farbberingtes Individuum (blau TY48), als adulter Vogel beringt am 13.06.in Wągrowiec, Polen.
- 380 Ind. 7.12.24 Mannheim MA* (C. Queisser) eine farbberingt: Weiß AD502 ein weiterer Vogel mit teilweise ablesbarem Metallring: 1. Zeile: ICO- 2. Zeile: BA Herkunft somit Katalonien/Spanien (Institut Catala d'Oncologia)
- 1 Ind. 15.12.24 Mannheim MA* (C. Queisser) mehrere Hundert. Beringte Vögel: Metallring, teilweise lesbar: _649, _UNAS, _NIA (somit wohl Kaunas, Lithuania) Farbring, gelb: TR9T (Polen) Farbring, weiß: AD502
- 15 Ind. 26.12.24 Neckarsteinach HP (R. Klein) 1 Altvogel mit Ring aus Estland-Matsalu. Nicht vollständig ablesbar.
- 200 Ind. 28.12.24 Mannheim MA* (C. Queisser) Beringte Vögel: Farbring, blau: TJ5H (PL) Farbring, weiß: AD502, AU231 (DE)
- 350 Ind. 18.1.25 Mannheim MA* (C. Queisser, K. Nibbenhagen) Beringte Vögel: Farbring, weiß: ENXO (NL), AD502, AD528 (DE), Metallring, teilweise lesbar: _49, _NAS, _NIA (Kaunas, Lithuania)
- 350 Ind. 28.1.25 Mannheim MA* (M. Feuersenger) Darunter farbberingte, gelb TR9T, beringt in Polen und weiß AD502, beringt in Mannheim
- 6 Ind. 1.2.25 Neckarsteinach HP (R. Klein) Ringnummer bekannt. Als Nestling 2020 in Litauen beringt. Seit Dez.2021 jeden Winter im Gebiet.
- 40 Ind. 16.2.25 Heidelberg Neckarwiese HD (F. Linhart, M. Mooij) 1 beringt: rechts offen metallberingt (nicht ablesbar), links farbberingt (AD523 - weiß)





Lachmöwen © W. Debatin

Lachmöwe: Meldungen pro 2x2km2 2024-2025, Monate 1-12, Region Nordbaden



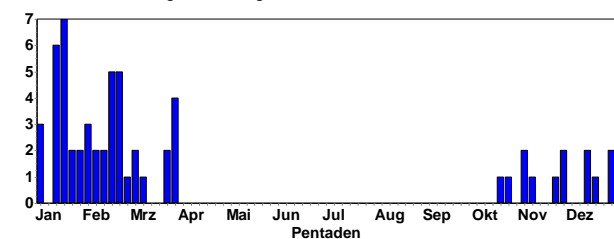
Schwarzkopfmöwe : Regelmäßiger Durchzügler, gelegentlich brütend

Alle Daten:

- 1 ad. dz. 4.3.25 Heidelberg-Zentrum HD (M. Mooij)
- 3 (1 ad., 1 K2, 1 K3) 9.3.25 NSG Wagbachniederung KA (J. Ernst, T. Lang)
- 1 ad. 28.3.25 NSG Wagbachniederung KA (T. Lang)
- 1 Ind. 29.3.25 NSG Wagbachniederung KA (S. Simpson)

Sturmmöwe: Regelmäßiger Durchzügler

Sturmmöwe
Jahreszeitliche Verteilung Beobachtungen



Alle Daten:

- 2 Ind. 19.10.24 Heidelberg-Zentrum HD (M. Krömer)
- 1 Ind. 26.10.24 Hügelsheim, Rhein-km 330 RA (L. Fischer)
- 1 K1 2.11.24 Ölhafen MA* (M. Feuersenger)
- 1 Ind. 4.11.24 Neckarstau Ladenburg WEST HD (P. Béguin)
- 1 K1 10.11.24 Ackerflächen HP (C. Queisser)
- 1 Ind. 23.11.24 Diedesheim NOK (O. Zajgla)

- 2 (1 ad., 1 K1) 1.12.24 Altrheinhafen MA MA* (M. Feuersenger)
- 1 ad. 1.12.24 Kiefweiher südl. Ludwigshafen LU* (A. Thiele)
- 1 Ind. 13.12.24 Knielinger See KA* (R. Haug)
- 1 Ind. 15.12.24 Mannheim MA* (C. Queisser)
- 2 (1 ad., 1 K1) 21.12.24 Altrheinhafen MA MA* (M. Feuersenger)
- 1 K1 28.12.24 Mannheim MA* (C. Queisser)
- 1 Ind. 29.12.24 Nato-Rampe Hügelsheim RA (U. Weisser)
- 4 Ind. 4.1.25 Erländersee RA (L. Fischer)
- 1 Ind. 4.1.25 Hügelsheim RA (U. Weisser)
- 1 Ind. 4.1.25 Rheininsel bei Rheindürkheim HP (M. Wink)
- 2 Ind. 11.1.25 Hardtsee KA (D. Walz)
- 1 Ind. 11.1.25 Karlsruhe KA* (A. Vogel)
- 1 Ind. 12.1.25 Erländersee RA (L. Fischer)
- 12 (4 ad., 8 K2) 12.1.25 Industriehafen Mannheim MA* (M. Feuersenger)
- 3 Ind. 12.1.25 Mannheim MA* (J. Ernst)
- 3 (3 K2) 15.1.25 Kärchersee HP (C. Queisser)
- 3 Ind. 16.1.25 Dossenheim HD (J. Ernst)
- 1 Ind. 16.1.25 Kleine Lagune, Doh HD (G. Kiefer)
- 1 Ind. 16.1.25 Ladenburg HD (G. Fehr)
- 2 (2 K3) 17.1.25 Rheininsel bei Rheindürkheim HP (C. Queisser)
- 3 Ind. 18.1.25 Erländersee RA (L. Fischer)
- 3 Ind. 18.1.25 Mannheim MA* (C. Queisser)
- 3 (3 ad.) 19.1.25 Rheininsel bei Rheindürkheim HP (C. Queisser)
- 1 Ind. 25.1.25 Erländersee RA (L. Fischer)
- 5 (1 ad., 2 3., 2 K2) 25.1.25 Rheininsel bei Rheindürkheim HP (C. Queisser)
- 50 Ind. 26.1.25 Heidelberg-Grenzhof HD (M. Wink)

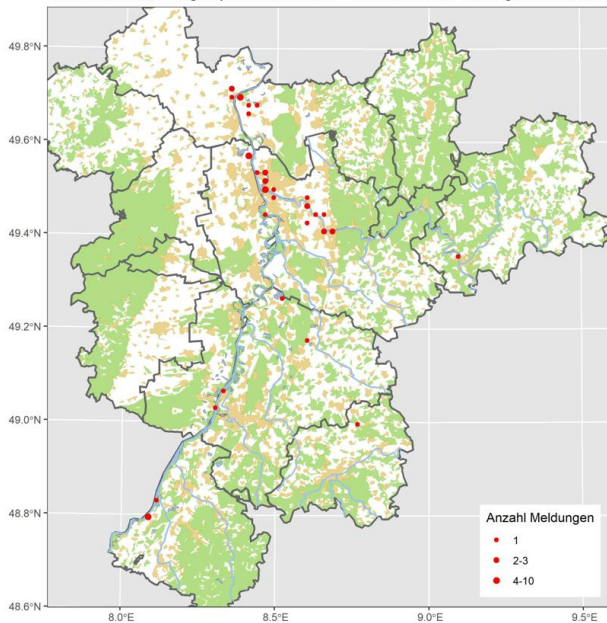


Sturmmöwen am Grenzhof © M. Wink

- 1 Ind. 26.1.25 Rheininsel bei Rheindürkheim HP (F. Damminger)
- 1 Ind. 1.2.25 Erländersee RA (L. Fischer)
- 1 Ind. 1.2.25 Ladenburg HD (G. Fehr)
- 1 Ind. 2.2.25 Ladenburg HD (G. Fehr)
- 1 Ind. 8.2.25 Erländersee RA (L. Fischer)
- 1 ad. 8.2.25 NSG Aalkistensee PF (J. Blessing)
- 10 (1 K2) 13.2.25 Mannheim MA* (C. Queisser, H. Holland)
- 2 (1 K2, 1 K3) 15.2.25 Altrheinhafen MA MA* (M. Feuersenger)
- 1 Ind. 15.2.25 Erländersee RA (L. Fischer)
- 2 (1 K2, 1 ad.) 15.2.25 Industriehafen Mannheim MA* (M. Feuersenger)
- 1 K2 15.2.25 Verbindungskanal Mannheim MA* (M. Feuersenger)
- 1 imm. 17.2.25 NSG Altneckar Heidelberg Wieblingen MITTE HD (J. Förderer)
- 4 (1 ad., 3 K2) 20.2.25 Mannheim MA* (H. Holland)
- 1 K2 22.2.25 NSG Der Spieß - An der Spießbrücke WO* (V. Schmidt)
- 1 Ind. 22.2.25 Worms WO* (K.&T. Dreher-Fiebig)
- 3 (2 ad., 1 K2) 23.2.25 Heidelberg-Zentrum HD (M. Mooij)
- 1 K3 23.2.25 Oberer Kraftwerkskanal Staustufe Iffezheim RA (M. Seiser)
- 1 Ind. 1.3.25 Luisenpark MA* (E. Jantke)
- 1 K2 3.3.25 Rheininsel bei Rheindürkheim HP (C. Queisser)
- 10 (9 K2, 1 K3) 6.3.25 Hofheim-West HP (C. Queisser)
- 1 Ind. 9.3.25 NSG Altneckar Heidelberg Wieblingen OST HD (H. Partsch)
- 1 K2 22.3.25 NSG Der Spieß - An der Spießbrücke WO* (V. Schmidt)

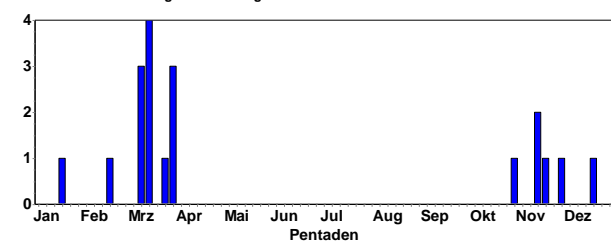
- 3 (3 K2) 22.3.25 Petersau, Kiesinseln - RKM 434 FT* (F. Schrauth)
- 1 K2 29.3.25 Petersau, Kiesinseln - RKM 434 FT* (V. Schmidt)
- 1 Ind. 30.3.25 NSG Wagbachniederung KA (R. Haug)
- 2 (1 K2) 30.3.25 Petersau, Kiesinseln - RKM 434 FT* (C. Queisser, V. Schmidt)

Sturmmöwe: Meldungen pro 2x2km2 2024-2025, Monate 1-12, Region Nordbaden



Silbermöwe: Seltener Durchzügler

Silbermöwe
Jahreszeitliche Verteilung Beobachtungen



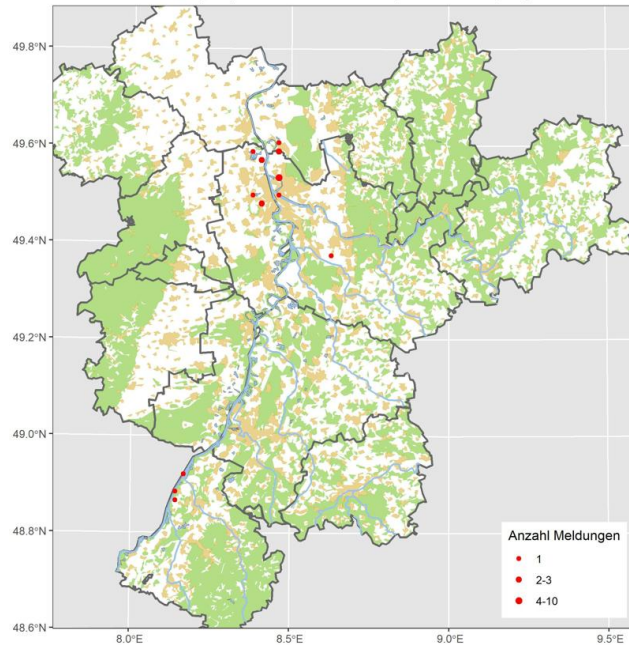
Silbermöwe © B. Steiner

Alle Daten:

- 1 ad. 31.10.24 Mannheim MA* (M. Feuersenger)
- 1 Ind. 16.11.24 Freizeitsee Plittersdorf RA (J. Winter)
- 5 Ind. 16.11.24 Plittersdorf, NSG Rastatter Rheinaue/Rheinfähre RA (J. Winter)
- 1 K3 18.11.24 Altrheinhafen MA MA* (M. Feuersenger)
- 4 (4 ad.) 1.12.24 Altrheinhafen MA MA* (M. Feuersenger)
- 2 (1 K1, 1 K2) 21.12.24 Altrheinhafen MA MA* (M. Feuersenger)
- 1 K3 18.1.25 Mannheim MA* (C. Queisser)
- 1 Ind. 19.2.25 Große Blies Ludwigshafen LU* (T. Kärcher)
- 1 Ind. 7.3.25 Lampertheimer Altrhein nördlich Bau HP (G. Kiefer)
- 2 Ind. 8.3.25 Sandhausen HD (B. Steiner) Nahrungssuche auf geggtem Acker
- 1 Ind. 11.3.25 Murgmündung RA (K. Lechner)

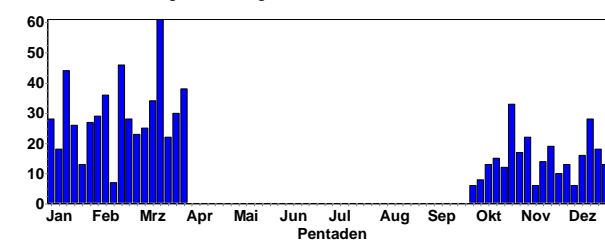
- 5 (4 ad., 1 K4) 15.3.25 Große Blies Ludwigshafen LU* (T. Kärcher)
- 1 ad. 16.3.25 Badensee Lampertheim HP (C. Queisser, P. Petermann) eigenartige Schnabelmissbildung
- 1 ad. 16.3.25 Großparthweiher, Ludwigshafen-Oggersheim LU* (J. Braun)
- 3 Ind. 22.3.25 Frankenthal FT* (M. Frefat)
- 1 Ind. 30.3.25 Bobenheim-Roxheim RP (N. Bunnemann)
- 1 ad. 30.3.25 Petersau, Kiesinseln - RKM 434 FT* (C. Queisser, V. Schmidt)

Silbermöwe: Meldungen pro 2x2km2 2024-2025, Monate 1-12, Region Nordbaden

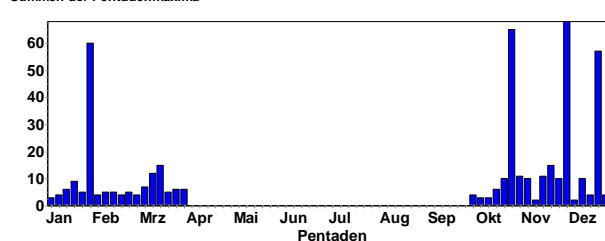


Mittelmeermöwe: Verbreiteter Jahresvogel (lokaler Brutvogel, Durchzügler)

Mittelmeermöwe
Jahreszeitliche Verteilung Beobachtungen



Mittelmeermöwe
Summen der Pentadenmaxima



Meldungen ab 10 Ind.:

- 10 Ind. 20.10.24 Ludwigshafen am Rhein LU* (M. Bütikofer, N. Lengacher)
- 10 Ind. 21.10.24 Tomateninseln RA (G. Schön)
- 11 Ind. 23.10.24 Rheininsel bei Rheindürkheim HP (C. Queisser)
- 65 (16 ad., 29 K1, 9 K2, 11 K3) 26.10.24 Altrheinhafen MA MA* (M. Feuersenger)
- 11 (4 K1, 2 K2, 2 K3, 3 ad.) 31.10.24 Mannheim MA* (M. Feuersenger)
- 10 (5 K1, 3 K3, 2 ad.) 2.11.24 Ölhafen MA* (M. Feuersenger)



Adulte Mittelmeermöwe © J. Dreher

- 11 Ind. 16.11.24 Plittersdorf, Rhein-km 341/Altrhein RA (K. Lechner)
- 16 (1 K3) 17.11.24 Eicher See AZ (A. Neu)
- 15 (2 K1, 6 K2, 7 ad.) 18.11.24 Altrheinhafen MA MA* (M. Feuersenger)
- 10 Ind. 23.11.24 Rheininsel bei Rheindürkheim HP (C. Queisser)
- 68 (30 K1, 3 K2, 14 K3, 21 ad.) 1.12.24 Altrheinhafen MA MA* (M. Feuersenger)
- 10 (3 K1, 2 K2, 2 K3, 3 ad.) 1.12.24 Industriehafen Mannheim MA* (M. Feuersenger)
- 10 Ind. 9.12.24 NSG Altrhein Maxau KA* (C. Seifried)
- 12 Ind. 19.12.24 Rheininsel bei Rheindürkheim HP (C. Queisser)
- 57 (28 ad., 23 K1, 2 K2, 4 K3) 21.12.24 Altrheinhafen MA MA* (M. Feuersenger)
- 63 (30 imm.) 29.1.25 Ladenburg-Neubotzheim HD (M. Wink)
- 12 Ind. 9.3.25 Rheininsel bei Rheindürkheim HP (C. Queisser)
- 15 Ind. 15.3.25 Rheininsel bei Rheindürkheim HP (C. Queisser)
- 12 Ind. 16.3.25 Wörther Rheinhafen GER (L. Simon)

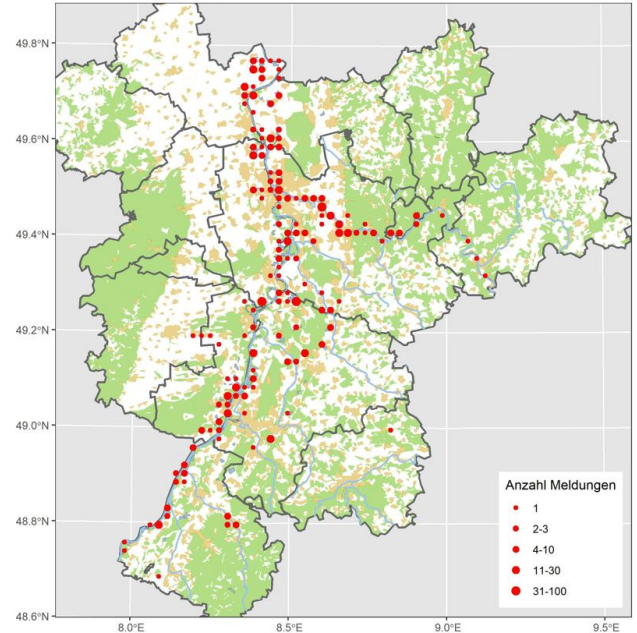


Adulte Mittelmeermöwe © W. Fischer

Ringfunde:


- 2 (2 ad.) 18.11.24 Industriehafen Mannheim MA* (M. Feuersenger) die Eltern des farbberingten Vogels gelb HE324 waren Mittelmeermöwe und Hybrid Mittelmeer- X Mantelmöwe (aus der Frankfurter Posthofkolonie). Das erklärt den einige Grade dunkleren Mantel.
- 5 Ind. 7.12.24 Mannheim MA* (C. Queisser) ein AD farbberingt: Gelb HV380
- 2 (2 ad.) 28.12.24 Mannheim MA* (C. Queisser) Farbring, gelb: HV380 (DE)

Mittelmeermöwe: Meldungen pro 2x2km2 2024-2025, Monate 1-12, Region Nordbade



Steppenmöwe: Regelmäßiger Durchzügler

Steppenmöwe
Jahreszeitliche Verteilung Beobachtungen



Alle Daten:

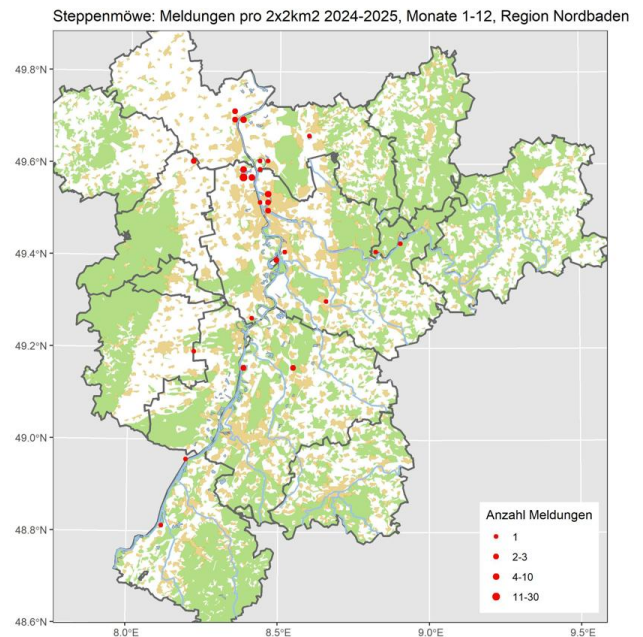
- 2 (1 K1, 1 ad.) 3.10.24 Rheininsel bei Rheindürkheim HP (C. Queisser) dj. Vogel beringt, aus Tschechien. gelb 52J:U
- 1 K1 12.10.24 NSG Mechtersheimer Tongruben RP (F. Bindrich)
- 1 ad. 13.10.24 Silbersee bei Roxheim RP (V. Schmidt)
- 1 K2 13.10.24 Worms WO* (C. Dietzen)
- 31 (14 ad., 12 K1, 5 K2) 26.10.24 Altrheinhafen MA MA* (M. Feuersenger)
- 1 ad. 26.10.24 Industriehafen Mannheim MA* (M. Feuersenger)
- 1 K1 27.10.24 Brühl Kollerinsel-N HD (A. Stöhr, C. Stohl)
- 2 (2 K1) 31.10.24 Mannheim MA* (M. Feuersenger)
- 2 (1 ad., 1 K1) 4.11.24 Altrheinhafen MA MA* (M. Feuersenger)
- 1 Ind. 5.11.24 Dettenheim KA (S. Tillmanns)
- 1 Ind. 17.11.24 Neckar: Brücke/Schleuse Neuostenheim - Mündung Rhein MA* (H. Bott)
- 12 (2 ad., 4 K3, 6 K1) 18.11.24 Altrheinhafen MA MA* (M. Feuersenger)
- 1 Ind. 23.11.24 Dettenheim KA (S. Tillmanns)
- 1 K1 23.11.24 Rheininsel bei Rheindürkheim HP (C. Queisser)
- 9 (6 K1, 2 K3, 1 ad.) 1.12.24 Altrheinhafen MA MA* (M. Feuersenger)
- 1 K1 1.12.24 Industriehafen Mannheim MA* (M. Feuersenger)
- 1 ad. 1.12.24 Mannheim Neckarmündung MA* (M. Feuersenger)
- 1 ad. 7.12.24 Mannheim MA* (C. Queisser) Farbberingt: Gelb X40K.
- 1 Ind. 9.12.24 Flachwasserzone BS östlich Staustufe Iffezheim RA (L. Fischer)
- 1 K2 14.12.24 Neckar: Schleuse Neckarsteinach - Neckargemünd-Rainbach HD (A. Quell) ärgert die Mittelmeermöwe
- 1 ad. 15.12.24 Lampertheimer Altrhein nördlich Bau HP (P. Petermann)

1 K2 17.12.24 Rheininsel bei Rheindürkheim HP (C. Queisser)
 2 Ind. 20.12.24 NSG Der Spieß - An der Spießbrücke WO* (W.-E. Gnor)
 10 (5 ad., 3 K1, 1 K2, 1 K3) 21.12.24 Altrheinhafen MA MA* (M. Feuersenger)
 1 ad. 25.12.24 Anglersee ASV Eppelheim HD (A. Stöhr)
 1 ad. 27.12.24 Rheininsel bei Rheindürkheim HP (C. Queisser) überfliegend. Beringt, nicht ablesbar
 1 ad. 30.12.24 Rheininsel bei Rheindürkheim HP (C. Queisser) Farbring, gelb: XPHC
 1 Ind. 1.1.25 Ackerflächen westlich Erlache und Neuauskiesung HP (C. Schweiger) Vermutlich K3
 1 K2 1.1.25 Ketscher Altrheinmündung HD (C. Stohl)
 1 K5 1.1.25 Rheininsel bei Rheindürkheim HP (B. Meise, N. Meise)
 1 imm. 4.1.25 Rheininsel bei Rheindürkheim HP (M. Wink)
 1 Ind. 6.1.25 NSG Hinterer Roxheimer Altrhein RP (H. Schmitt)
 1 ad. 11.1.25 Silbersee bei Roxheim RP (V. Schmidt)
 1 ad. 12.1.25 Roxheimer Altrhein & Silbersee RP (V. Schmidt)
 1 K2 13.1.25 Neckar: Schleuse Hirschhorn - Schleuse Neckarsteinach HP (A. Quell)
 1 Ind. 13.1.25 Silbersee bei Roxheim RP (G. Kiefer) Dank an Volker Schmidt für die Identifizierung als Steppenmöwe (dünner Schnabel ohne auffälliges Gonyselfleck; gefleckte Halskrause im Kontrast zum weißen Kopf)
 1 ad. 16.1.25 Roxheimer Altrhein & Silbersee RP (M. Schulz)
 1 K2 17.1.25 Silbersee bei Roxheim RP (G. Kiefer, J. Ernst)
 1 ad. 18.1.25 Roxheimer Altrhein & Silbersee RP (H. Schmitt, V. Schmidt)
 1 Ind. 26.1.25 NSG Hinterer Roxheimer Altrhein RP (K.&T. Dreher-Fiebig)
 3 (2 ad., 1 K2) 1.2.25 Roxheimer Altrhein & Silbersee RP (M.u.H. Hoffmann, V. Schmidt)
 2 Ind. 8.2.25 Silbersee bei Roxheim RP (M. Wink, N. Hölzel)
 1 ad. 9.2.25 Rheininsel bei Rheindürkheim HP (C. Queisser)
 1 ad. 9.2.25 Roxheimer Altrhein & Silbersee RP (V. Schmidt)
 1 Ind. 9.2.25 Silbersee bei Roxheim RP (H. Bott)
 1 K2 15.2.25 Altrheinhafen MA MA* (M. Feuersenger)
 2 (1 K2 / 1 ad.) 16.2.25 Silbersee bei Roxheim RP (V. Schmidt)
 2 Ind. 27.2.25 Wiesloch HD (G. Kiefer)
 1 K2 2.3.25 Roxheimer Altrhein & Silbersee RP (V. Schmidt)
 1 ad. 3.3.25 NSG LA Fretterloch HP (P. Petermann) wird von 1 Mittelmeermöwe gescheucht
 3 Ind. 14.3.25 Ottersheim bei Landau GER (K. Belzer)
 1 Ind. 16.3.25 Altrhein Illingen RA (M. Seiser)
 1 K2 16.3.25 Silbersee bei Roxheim RP (V. Schmidt)
 1 ad. 17.3.25 Saalbachniederung KA (J. Roeder)
 1 Ind. 20.3.25 Saalbachniederung KA (W. Debatin)
 1 ad. 21.3.25 NSG LA Heegwasser HP (P. Petermann) unberingt, im Foto links neben Mittelmeermöwe: dunkle Iris, hellere OS, längere hellgelbe Beine, mehr weiß im Flügel; aber Kopf- und Schnabelform eher wie Mittelmeermöwe
 1 Ind. 22.3.25 Petersau, Kiesinseln - RKM 434 FT* (F. Schrauth)
 1 K2 29.3.25 Petersau, Kiesinseln - RKM 434 FT* (V. Schmidt)
 2 (1 K2 // 1 ad., 1 K2) 30.3.25 Petersau, Kiesinseln - RKM 434 FT* (C. Queisser, V. Schmidt)

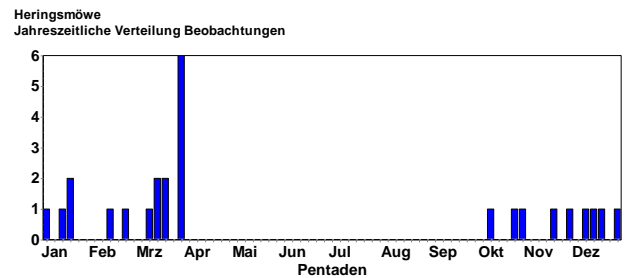
Ringfunde:

2 (1 K1, 1 ad.) 3.10.24 Rheininsel bei Rheindürkheim HP (C. Queisser) dj. Vogel beringt, aus Tschechien. gelb 52J:U dj. Vogel beringt, aus Tschechien. gelb 52J:U
 1 ad. 7.12.24 Mannheim MA* (C. Queisser) Farbberingt: Gelb X40K. Farbberingt: Gelb X40K.

1 ad. 30.12.24 Rheininsel bei Rheindürkheim HP (C. Queisser) Farbring, gelb: XPHC Farbring, gelb: XPHC



Heringsmöwe: Gelegentlicher Gastvogel



Alle Daten:

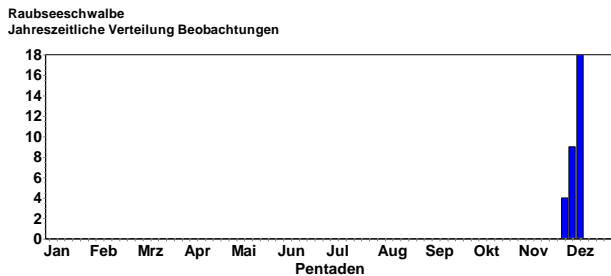
1 ad. 12.10.24 Ludwigshafen am Rhein LU* (H. Schmitt)
 1 ad. 26.10.24 Altrheinhafen MA MA* (M. Feuersenger)
 1 ad. 31.10.24 Mannheim MA* (M. Feuersenger)
 1 ad. 21.11.24 Mannheim MA* (M. Feuersenger)
 3 (2 ad., 1 K1) 1.12.24 Altrheinhafen MA MA* (M. Feuersenger)
 1 ad. 7.12.24 Mannheim MA* (C. Queisser)
 1 ad. 15.12.24 Auslauf Lampertheim Altrhein HP (P. Petermann) fliegt stromabwärts
 3 (1 ad., 2 K1) 21.12.24 Altrheinhafen MA MA* (M. Feuersenger)
 1 ad. 28.12.24 Mannheim MA* (C. Queisser)
 1 ad. 2.1.25 Mannheim MA* (J. Ernst)
 1 ad. 12.1.25 Mannheim MA* (J. Ernst)
 1 ad. 18.1.25 Mannheim MA* (C. Queisser, K. Nibbenhagen)
 1 ad. 13.2.25 Mannheim MA* (H. Holland)
 2 (2 ad.) 20.2.25 Mannheim MA* (H. Holland)
 1 ad. 9.3.25 Rheininsel bei Rheindürkheim HP (C. Queisser)
 1 Ind. 12.3.25 Ladenburg-Neubotzheim HD (M. Wink)
 1 ad. 15.3.25 Rheininsel bei Rheindürkheim HP (C. Queisser)
 1 ad. 17.3.25 Heidelberg-Bergheim/Neuenheim HD (H. Holland) neckaraufwärts
 1 Ind. 19.3.25 NSG Wagbachniederung KA (M. Wink)
 7 Ind. 27.3.25 Neustadt an der Weinstraße NW (N. Koch) Ziehend Richtung Norden
 1 ad. 29.3.25 Badeseer Lampertheim HP (P. Petermann)
 1 ad. 29.3.25 Hammeraue-Süd-Herrfeld HP (C. Queisser) niedrig über den Äckern kreisend, dann weiter nach NO
 1 Ind. 29.3.25 NSG Wagbachniederung KA (S. Simpson)

1 ad. 30.3.25 Petersau, Kiesinseln - RKM 434 FT* (C. Queisser, V. Schmidt) gelb farbberingt: HV304

Ringfunde:

1 ad. 30.3.25 Petersau, Kiesinseln - RKM 434 FT* (C. Queisser, V. Schmidt) gelb farbberingt: HV304 gelb farbberingt: HV304

Raubseeschwalbe : Seltener Durchzügler



Alle Daten:

1 imm. 29.11.24 Rheininsel bei Rheindürkheim HP (C. Queisser) nachmittags rastend (14:30). Nachtrag: Vogel blieb bis zum 10. Dezember in der Gegend. wurde in dieser Zeit im NSG Spieß/Worms (hauptsächlich jagend) und an der Rheininsel (ruhend) beobachtet.

1 Ind. 30.11.24 NSG Der Spieß - An der Spießbrücke WO* (V. Schlär)

1 Ind. 1.12.24 NSG Der Spieß - An der Spießbrücke WO* (S.u.S. Vincentini, V. Schlär)

1 Ind. 2.12.24 NSG Der Spieß - An der Spießbrücke WO* (H. Schmitt, W. Fischer)



Raubseeschwalbe in Rheindürkheim © W. Fischer

1 Ind. 3.12.24 NSG Der Spieß - An der Spießbrücke WO* (V. Schlär)

1 Ind. 4.12.24 NSG Der Spieß - An der Spießbrücke WO* (A. Viertel, J. Debus, K.&T. Dreher-Fiebig)

1 Ind. 5.12.24 NSG Der Spieß - An der Spießbrücke WO* (J. Debus) großräumig jagend

1 Ind. 6.12.24 Worms WO* (A. Betzin) jagend im gesamten Gebiet unterwegs

1 K1 7.12.24 NSG Der Spieß - An der Spießbrücke WO* (H. Schmitt, V. Schmidt) bekannter Vogel weiterhin stationär

1 Ind. 7.12.24 Worms WO* (F. Geisen)

1 (1 ad. // 1 K1) 8.12.24 NSG Der Spieß - An der Spießbrücke WO* (. Anonyme, D. Tindall, H. Schneider, L. Pearson, M. Forst, V. Schlär, W. Wehmeyer)

1 Ind. 8.12.24 Rheininsel bei Rheindürkheim HP (C. Queisser) ruhend

2 (1 K1) 9.12.24 NSG Der Spieß - An der Spießbrücke WO* (H. Schmitt, H. Urban, W. Fischer)

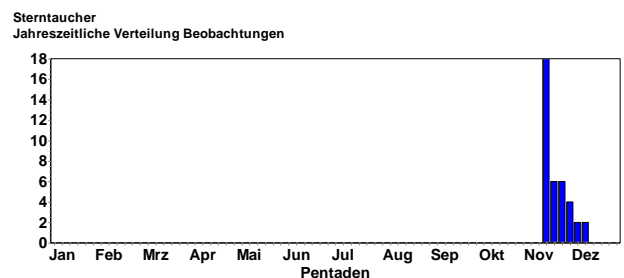
2 Ind. 9.12.24 Worms WO* (W. Schwarzfischer)

1 Ind. 10.12.24 NSG Der Spieß - An der Spießbrücke WO* (J. Debus)



Raubseeschwalbe in Rheindürkheim © W. Fischer

Sterntaucher: Sehr seltener Durchzügler und Wintergast



Alle Daten:

1 Ind. 13.11.24 Abgrabung Grötzingen KA* (K. Stapf)

1 Ind. 14.11.24 Abgrabung Grötzingen KA* (N. Falk, P. Funk, R. Haug)

1 Ind. 14.11.24 Knielinger See KA* (H. Preis) Leider keine Belegbilder der möglich. Guter Vergleich zu Prachtaucher war aber möglich (Kopfhaltung, Schnabel, Gefieder)

1 Ind. 15.11.24 Abgrabung Grötzingen KA* (A. Schultner, M. Woelfle)

1 Ind. 15.11.24 Knielinger See KA* (S. Simpson)

1 Ind. 16.11.24 Abgrabung Grötzingen KA* (G. Kiefer, H. Barié, H. Schneider, H. Seitz-Moskaliuk)

1 Ind. 16.11.24 Karlsruhe KA* (S. Tillmanns)

1 Ind. 16.11.24 Knielinger See KA* (A. Grams, A. Vogel, C. Hüll, H. Schneider, M. Woelfle)

1 Ind. 17.11.24 Abgrabung Grötzingen KA* (J. Bosch)

1 Ind. 17.11.24 Knielinger See KA* (H. Preis)

1 Ind. 20.11.24 Abgrabung Grötzingen KA* (G. Kiefer, K. Stapf, N. Falk) Dank an den Entdecker und Erstmelder (13.11.) Klaus Stapf

1 Ind. 21.11.24 Hardtsee KA (J. Stipp) an der anderen Seeseite

1 Ind. 22.11.24 Abgrabung Grötzingen KA* (K. Stapf)

1 Ind. 22.11.24 Hardtsee KA (H. Holland)

1 Ind. 23.11.24 Abgrabung Grötzingen KA* (R. Haug)

1 Ind. 23.11.24 Hardtsee KA (J. Förderer)

1 Ind. 25.11.24 Abgrabung Grötzingen KA* (K. Stapf)

1 Ind. 26.11.24 Hardtsee KA (J. Förderer)

1 Ind. 28.11.24 Abgrabung Grötzingen KA* (S. Simpson)

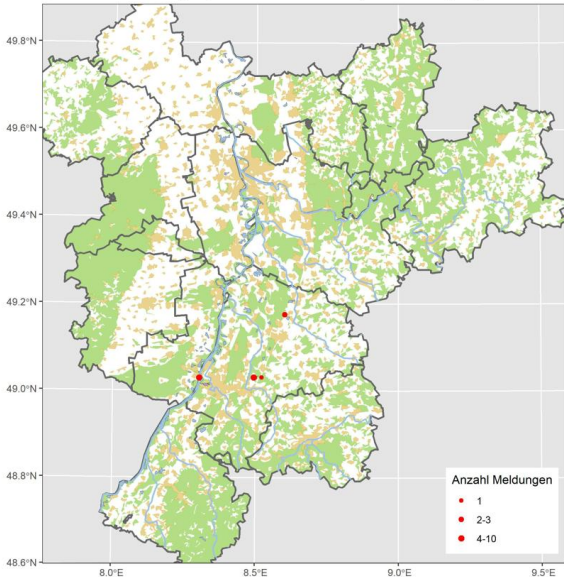
1 Ind. 1.12.24 Abgrabung Grötzingen KA* (J. Förderer)

1 Ind. 1.12.24 Karlsruhe KA* (A. Grams)

1 Ind. 1.12.24 Knielinger See KA* (H. Preis)

1 Ind. 8.12.24 Knielinger See KA* (A. Vogel, H. Preis)

Sterntaucher: Meldungen pro 2x2km2 2024-2025, Monate 1-12, Region Nordbaden

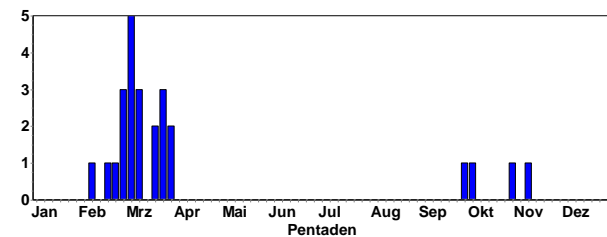


Prachtaucher: Sehr seltener Durchzügler und Wintergast (in früheren Wintern häufiger)

1 Ind. 14.11.24 Knielinger See KA* (H. Preis) Leider sehr schlechte Belegbilder.

Schwarzstorch: Sommervogel: Lokaler Brutvogel und Durchzügler

Schwarzstorch Jahreszeitliche Verteilung Beobachtungen



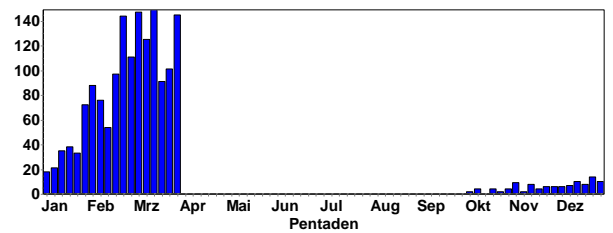
Alle Daten (sofern nicht geschützt):

- 1 Ind. 29.10.24 Hettigenbeuern NOK (. Anonyme)
- 1 Ind. 7.11.24 Altneckar Schwanheim, Segelflugplatz HP (C. Schweiger)
- 1 Ind. 23.2.25 Zeiskam GER (J. Zürker)
- 1 ad. 26.2.25 Lustadt GER (T. Garrecht)
- 1 ad. 1.3.25 Mörlheim MOS (T. Garrecht)
- 1 Ind. 1.3.25 Zeiskam GER (J. Ullemeyer)
- 2 Ind. 3.3.25 Buchen Altstadt NOK (. Anonyme)
- 1 Ind. 4.3.25 Ottersheim bei Landau GER (S. Blesinger)
- 1 Ind. 6.3.25 Malsch KA (A. Kaiser, M. Albert)
- 1 Ind. 8.3.25 Lustadt GER (J. Ullemeyer)
- 1 Ind. 9.3.25 Langenelz NOK (B. Mai)
- 1 Ind. 11.3.25 O.Schefflenz Roed.denk. NOK (B. Mai)

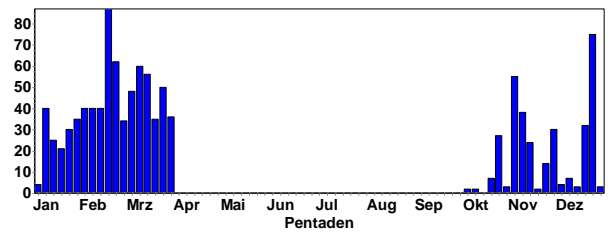
Ringfunde: 1 ad. 26.2.25 Lustadt GER (T. Garrecht) unberingter Schwarzstorch an Weißstorchnest, Weißstorch wird vertrieben
 1 ad. 24.3.25 Weingarten GER (T. Garrecht) einzelner "fehlgeprägter" Schwarzstorch (unberingt), der Weißstorchpaare von ihren Nestern vertreibt, und die Horste, bzw deren Gelege zerstört.
 2024: Lingenfeld und Lustadt Nester zerstört 2025 auf Nestern gesichtet in: Lingenfeld Lustadt (3 Nester) Weingarten Freisbach Zeiskam (2 Nester) Ottersheim Offenbach Landau-Mörlheim

Weißstorch: Verbreiteter Jahresvogel (Brutvogel, Durchzügler; lokal überwintert)

Weißstorch Jahreszeitliche Verteilung Beobachtungen



Weißstorch Summen der Pentadenmaxima



Weißstorch © B. Steiner

Brutnachweise:

- 1 C15 31.3.25 Aarbruch-Süd, Moos RA (U. Weisser)
- 2 B3 17.3.25 Ackerflächen nördl. Riedrode HP (F. Schrauth, K. Daub) Nest auf einer gekappten Eiche
- 2 Ind. 31.1.25 Ackerflächen nördl. Rosengarten HP (C. Queisser) auf dem Nest stehend
- 3 C13b 29.3.25 Ackerflächen westlich Erlache und Neuauskiesung HP (C. Zurek) mind 1 Vogel beringt
- 2 C11a 30.3.25 Altrheinsee AZ (H. Bott)
- 2 C15 16.3.25 Barbelroth SÜW (D. Weisenburger)
- 16 Ind. 23.2.25 Bobenheim-Roxheim RP (H. Schmitt) ca. 8 besetzte Nester . Ein Ring abgelesen A3L76 (Radolfzell verständigt)
- 4 (1 M ad., 1 W ad.) 18.2.25 Böhl-Iggelheim RP (H. Geske) Je Einer auf einem der beiden Nester.
- 11 (1 M ad., 1 W ad. / 1 M ad. / 3 M ad., 3 W ad. / 1 M ad., 1 W ad.) 22.2.25 Böhl-Iggelheim RP (H. Geske) Auf den Nestern.
- 14 (1 M ad., 1 W ad. / 3 M ad., 2 W ad., 1 ad. / 3 M ad., 3 W ad.) 1.3.25 Böhl-Iggelheim RP (H. Geske) Auf den Nestern.
- 20 (1 M ad., 1 W ad. / 1 M ad., 1 W ad. / 4 M ad., 4 W ad. / 4 M ad., 4 W ad.) 29.3.25 Böhl-Iggelheim RP (H. Geske) Ein Nestneubau.
- 2 (1 ad. / 1 ad.) 6.3.25 Bruch Limburgerhof RP (H. Geske) Auf Nestneubau.
- 2 (1 M ad., 1 W ad.) 14.3.25 Bruch Limburgerhof RP (H. Geske) Das Weibchen ist ein anderes, als das am 08.03.2025 krank auf dem Nest vorgefundene. Das ehemals kranke Weibchen war

später am 14.03.2025 im WP Rheingönheim und machte wieder einen normalen Eindruck.

6 C11a 28.3.25 Bruch Limburgerhof RP (T. Dolich)
2 B9 16.3.25 Buchen S NOK (U. Mössinger) Neuer Brutplatz angenommen
3 C15 24.3.25 Bürstadt-Süd HP (P. Petermann)
2 C13a 23.3.25 Dannstadt-Schauernheim RP (T. Kärcher)
4 C11a 21.2.25 Dossenheim HD (M. Wink)
1 Ind. 9.3.25 Eich AZ (R. Ondrovic) im Nest
5 C13b 27.3.25 Eich AZ (R. Burkhardt) beringt rechts: schwarz
2 C13b (1 M, 1 W) 28.3.25 Erlenbach bei Kandel GER (H.-J. Schygulla)



Weißstörche am Horst © D. Koch

7 C11a 27.3.25 Frauenweiler Bruch HD (G. Kiefer, J. Förderer)
3 Ind. 15.2.25 Freinsheim DÜW (F. Schlotmann) 1 Paar steht auf Nest (Kirche), 1 Ex. überfliegt
5 C11a 27.3.25 Ganerbe Harthausen RP (T. Dolich)
2 (1 M, 1 W) 10.1.25 Goldgrund bei Maxau GER (H.-J. Schygulla)
Das Paar war klappernd auf dem Nest
2 (1 M ad., 1 W ad.) 25.1.25 Hagenbach GER (H.-J. Schygulla)
Schon seit einigen Tagen auf dem Nest.
4 C13b (1 M, 1 W) 4.3.25 Hagenbach GER (H.-J. Schygulla)
2 C13b 21.3.25 Hagenbach GER (H.-J. Schygulla)
1 C13b 3.3.25 Hamm am Rhein AZ (M. Klöppel)
1 C11a 27.3.25 Harthausen RP (T. Dolich)
2 B9 (1 M ad. / 1 ad.) 14.3.25 Haßloch DÜW (H. Geske, K.&T. Dreher-Fiebig) Wirkt, als würde er auf der Lampe im Kreisel ein Nest bauen
2 B9 18.3.25 Haßloch DÜW (K.&T. Dreher-Fiebig) Heute 2 Störche auf der Lampe, bauen weiter am Nest
1 B9 21.3.25 Haßloch DÜW (K.&T. Dreher-Fiebig) Baut weiter am Nest auf der Lampe im Kreisel
22 C11a 26.2.25 Heddeshheim HD (M. Wink)
37 (6 W) 14.3.25 Heddeshheim HD (M. Wink) 6 horste / 3 besetzte Horste / 2 besetzte Horste / 5 besetzte Horste / 4 besetzte Horste
1 C15 31.3.25 Hemsbach Wiesensee HD (U. Weisser)
1 A2 26.2.25 Hockenheim HD (H. Schinke) 17:10 Uhr auf Nest
2 B5 28.2.25 Hockenheim HD (H. Schinke) 15:35 Uhr Kopulation auf Nest
1 Ind. 23.11.24 Illingen RA (A. Jung) Brutstorch aus Steinmauern (RA) Ringablesung
2 B6 12.3.25 Industriegebiet HP (N. Poeplau) Nest auf Kläranlagengelände
1 Ind. 6.1.25 Karlsruhe KA* (H. Preis) Auf Straßenlaterne nahe Nest ruhend

1 Ind. 31.1.25 Kehle bei Neuburg GER (H.-J. Schygulla) Ein Partner auf dem Nest.
2 B3 15.3.25 Kiessee Schaufele bei Wörth GER (H.-J. Schygulla) Ein Paar auf dem Nest. Ein Partner sitzend.
2 C13b (1 M ad., 1 W ad.) 30.3.25 Kirchplatz, Bühl RA (E. Keber)
2 B3 2.3.25 Kreiskrankenhaus HP (P. Petermann) Paar auf Nest
14 (1 M ad., 1 W / 1 M, 1 W) 8.2.25 Ladenburg- Rombach HD (G. Fehr) Das Männchen der letzten Jahre (Das Weibchen lebt lt.Aus-sage von Herrn Neußer von dem Gehöft nicht mehr)
4 C11a 25.2.25 Ladenburg-Neubotzheim HD (M. Wink)
4 (2 W, 2 M) 2.3.25 Ladenburg-Neubotzheim HD (G. Fehr, M. Schoch) 2 Paare jeweils mit einem Nest (an alter Stelle)
2 C13a 21.3.25 Ladenburg-Neubotzheim HD (M. Wink) 2 besetzte Horste
5 Ind. 28.1.25 Lampertheim Industriegebiet HP (F. Schrauth) auf den Nestern
1 Ind. 15.2.25 Lampertheim Industriegebiet HP (P. Petermann) auf Nest im Vogelpark
16 B 2.3.25 Lampertheim Industriegebiet HP (P. Petermann) mind. 12 bei Nahrungssuche, + mind. 4 besetzte Nester im Vogel-park
2 C11a 28.3.25 Landau MOS (F. Bindrich)
1 Ind. 31.1.25 Limburgerhof RP (H. Geske) Auf dem Nest ruhend. Beobachtung während Vorbeifahrt.
3 (1 M ad., 2 W ad.) 6.3.25 Limburgerhof RP (H. Geske) Brutstör-örchin vertreibt Fremdstörchin. Diese fliegt Richtung Süd ab.
2 C11a (1 W, 1 M) 22.3.25 Lorsch + Raststätte BAB HP (C. Zurek) im Lorscher Vogelpark
35 C11a 22.3.25 Luisenpark MA* (H. Bott)
2 Ind. 19.1.25 Malsch HD (K. Nibbenhagen) Auf Nest
8 C11a 16.3.25 Mannheim MA* (H. Bott)
2 C13b 16.3.25 Neuburg am Rhein GER (H.-J. Schygulla)
2 (2 ad.) 26.2.25 NSG Bruch von Brensbach ERB (T. Hormel) Auf Nest
2 Ind. 4.3.25 NSG Bruch von Brensbach ERB (T. Hormel, T. Steiger) steht auf Nest
2 Ind. 5.3.25 NSG Bruch von Brensbach ERB (A. Köhler) auf Nest
2 C13b 28.3.25 NSG Bruch von Brensbach ERB (J. Lippmann) Horst des letzten Jahres besetzt mit brütendem Altvogel
2 C15 30.3.25 NSG Bruch von Brensbach ERB (C. Baum)
2 Ind. 1.2.25 NSG Frauweilerwiesen HD (A. Scholz) 2 Exemplare stehen auf einem Nest.
3 (3 ad.) 30.12.24 NSG LA Heegwasser HP (P. Petermann) auf 2 Nester 1 bzw. 2, klappern zeitweise
2 Ind. 8.1.25 NSG LA Heegwasser HP (P. Petermann) zuerst beide auf einem Nest, später Nahrungssuche in Auewiese
5 Ind. 15.1.25 NSG LA Heegwasser HP (P. Petermann) auf und neben Nestern, klappernd
1 Ind. 17.1.25 NSG LA Heegwasser HP (P. Petermann) auf Nest im Zeilwald
2 Ind. 1.2.25 NSG LA Heegwasser HP (P. Petermann) auf 2 Nestern, klappern; 1 beringt (nicht ablesbar)
6 Ind. 8.2.25 NSG LA Heegwasser HP (F. Schrauth) auf den Nestern
1 Ind. 11.2.25 NSG LA Heegwasser HP (P. Petermann) unberingt, auf einem Nest im Zeilwald
7 B 16.2.25 NSG LA Heegwasser HP (P. Petermann) 4 besetzte Nester; 1 ad. beringt (abgelesen; seit 2019 Brutvogel hier)
5 Ind. 21.2.25 NSG LA Zeilwald HP (P. Petermann) mind. 5 Nester mit je 1 ad.
24 B9 3.3.25 NSG LA Zeilwald HP (P. Petermann) 12 besetzte Nester, 2 leere vj. Nester, 4 beringt (nur tw. ablesbar), 17 unberingt



Weißstorch: Baumhorste bei Heddesheim © M. Wink

30 B9 9.3.25 NSG LA Zeilwald HP (H. Kranz, P. Petermann) besetzt
14 vj. Nester und 1 angefangenes/verfallenes? Nest; 4 ad. beringt,
tw. abgelesen
28 B9 16.3.25 NSG LA Zeilwald HP (P. Petermann) mind. 14 Paare,
13 auf Nestern, 1 Nest leer
15 C13b 21.3.25 NSG LA Zeilwald HP (P. Petermann) 13 besetzte +
2 (vorübergehend?) leere Nester, davon 1 neu
36 C13b 29.3.25 NSG LA Zeilwald HP (P. Petermann) 18 Paare, 17
mit Nestern
2 (1 M ad., 1 W ad.) 31.1.25 NSG Neuhoferer Woog RP (H. Geske)
Auf dem Nest.
2 C11a 9.3.25 NSG Neuhoferer Woog RP (T. Dolich)
12 Ind. 7.2.25 Nußloch HD (B. Steiner) auf Nest stehend
2 Ind. 5.3.25 Nußloch HD (B. Steiner, G. Kiefer) Auf Nest stehend
1 C13a 19.3.25 Nußloch, NSG Dammstücker HD (F. Von Appen)
2 C13b 19.3.25 Obrigheim Neckarvorl. NOK (O. Zajgla)
2 C13b 28.3.25 Ottersheim bei Landau GER (U. Janz)
2 C11a 16.2.25 Otterstadter Altrhein, pfälzischer Teil ohne Mün-
dung RP (T. Dolich) steht auf Nest
1 C11a 16.3.25 Otterstadter Altrhein, pfälzischer Teil ohne Mün-
dung RP (T. Dolich)
1 C11a 24.3.25 Otterstadter Altrhein, pfälzischer Teil ohne Mün-
dung RP (T. Dolich) Altvogel sitzt in Nest
2 Ind. 29.1.25 Ottersweier RA (W. Jansen) Auf ihrem Nest.
2 Ind. 8.2.25 Ottersweier RA (W. Jansen) Ruhen auf ihrem Nest.
2 Ind. 2.3.25 Ottersweier RA (W. Jansen) Auf ihrem Nest.
3 A1 14.1.25 Plittersdorf RA (S. Kusterer) ein Paar beim Klappern
auf altem Nest
3 C13b 11.3.25 Plittersdorf, NSG Rastatter Rheinaue/Rheinfähre
RA (K. Lechner)
1 Ind. 2.3.25 Rauenberg HD (A. Köhler) auf Nest
2 B3 26.2.25 Rosengarten HP (C. Queisser) klappernd auf dem
Nest in der Brückenstraße
2 B6 12.3.25 Rosengarten HP (C. Queisser) Paar am Nest. Einer ist
beringt: DER-A9P05 (bereits in den 2 Jahren davor an diesem Brut-
platz)
9 Ind. 6.3.25 Saalbachniederung KA (G. Kiefer, W. Debatin) Drei
besetzte Nester
6 C11a 13.3.25 Saalbachniederung KA (W. Debatin) Drei besetzte
Nester
8 C13a 15.3.25 Saalbachniederung KA (M. Müller, M. Wink, W.
Debatin) 2 besetzte Horste
12 C11a 16.3.25 Saalbachniederung KA (A. Kröner, N. Falk, W. De-
batin) 2 Paare auf Nestern // 3 besetzte Nester
7 C11a 22.3.25 Saalbachniederung KA (W. Debatin)
6 C11a 23.3.25 Saalbachniederung KA (W. Debatin) 3 besetzte
Nester

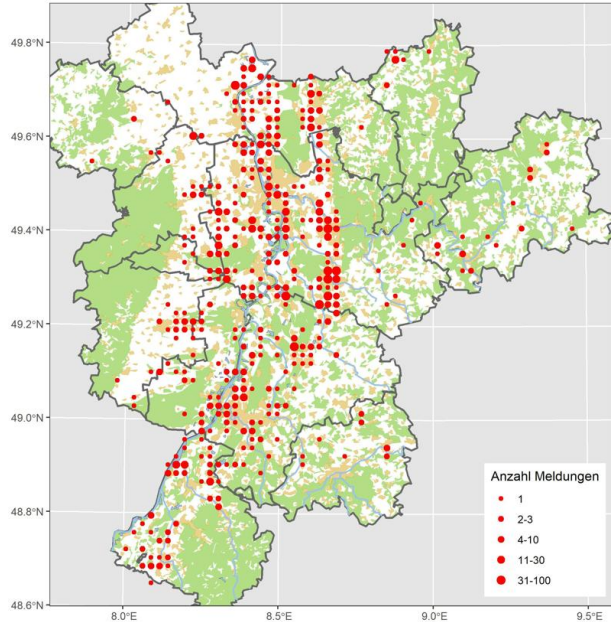
7 C11a 25.3.25 Saalbachniederung KA (W. Debatin) 3 besetzte
Nester
6 C11a 31.3.25 Saalbachniederung KA (J. Dreher, W. Debatin)
5 Ind. 26.1.25 St. Leon-Rot HD (J. Förderer) 3 Nester besetzt
2 Ind. 13.12.24 Steinmauern, Murg/Riedkanal RA (K. Lechner) im
Nest
2 C13b 11.3.25 Steinmauern, Murg/Riedkanal RA (K. Lechner)
2 B9 (1 M ad., 1 W) 19.3.25 Strandbad Frankenthal FT* (H. Sch-
mitt) Das Männchen hat die Nummer : DER A1 P78 Beringungsda-
tum 27.05.2019 im Wildpark Rheingönheim als Nestling Das
Weibchen hat die Nummer : DER ABW63. Beringungsdatum 2021
in Böhl-Iggelheim als Nestling .
3 C11a 23.3.25 Stutensee KA (S. Olschewski)
5 B6 dz. 5.3.25 Tongruben, Meerwiesen HP (F. Linhart) auf drei
Nestern stehend; aus dem Zug gesehen
1 C15 30.3.25 Unzhurst RA (U. Weisser)
22 Ind. 20.2.25 Walldorf HD (B. Steiner) auf Nest
1 Ind. 22.2.25 Walldorf HD (B. Steiner) auf Nest
4 Ind. 30.1.25 Walldorf Storchwiese HD (B. Steiner) auf Nestern
stehend
5 Ind. 20.2.25 Walldorf Storchwiese HD (B. Steiner, G. Kiefer)
auf Nestern stehend
10 C13b 24.3.25 Walldorf Storchwiese HD (B. Steiner)
2 B6 12.3.25 Weiherhaus HP (N. Poeplau) Nest bei Tennis Platz
8 (4 M ad., 2 W ad., 2 ad.) 31.1.25 Wildpark Ludwigshafen-Rhein-
gönheim LU* (H. Geske) 3 Horstbäume wurden in den vergange-
nen Wochen ersatzlos gefällt. Die Brutstörche dieser Nester stan-
den im Beobachtungszeitraum auf den umliegenden Bäumen.
26 (13 M ad., 11 W ad., 2 ad.) 22.2.25 Wildpark Ludwigshafen-
Rheingönheim LU* (H. Geske) Auf den Nestern. Zurzeit weitere
Baumschnittarbeiten auch im Bereich der Weißstorchnester. In
dieser Woche wurde einem Weißstorch das Nest unterm Hintern
weggesägt. Es ist das vierte Weißstorchnest, dass in diesem Win-
ter, im Rahmen von Baumschnittarbeiten, entfernt wurde.
34 (15 M ad., 12 W ad., 7 ad.) 1.3.25 Wildpark Ludwigshafen-
Rheingönheim LU* (H. Geske) Auf den Nestern. Mindestens 4
Fremdstörche anwesend. Am Südwestlichen Parkrand wiederholte
Angriffe auf die Brutpaare auf den Nestern. 1 Fremdstorch mit
blutigem Brustgefieder. 1 Storch mit Schnur am LH Fuß. 1 Brut-
storch schont das LH Bein (Keine Ursache erkennbar). Baumfällar-
beiten wurden, auch im Bereich der Weißstorchnester, in der ver-
gangenen Woche fortgesetzt.
38 (19 M ad., 15 W ad., 4 ad.) 14.3.25 Wildpark Ludwigshafen-
Rheingönheim LU* (H. Geske) Auf den Nestern. 2 Nestneubauten.
2 Ind. 8.12.24 zw. Heiligenstein u. Mechttersheim RP (D.u.U. Hoff-
mann) Auf dem Nest

Meldungen ab 30 Ind.:

33 Ind. 2.11.24 LSG Schwetzinger Wiesen Dammäcker HD (A.
Stöhr)
55 Ind. 2.11.24 Ölhafen MA* (M. Feuersenger)
38 Ind. 10.11.24 LSG Schwetzinger Wiesen Dammäcker HD (D.
Tindall)
30 Ind. 27.11.24 LSG Schwetzinger Wiesen Dammäcker HD (J.
Bayer)
32 Ind. 21.12.24 Altrheinhafen MA MA* (M. Feuersenger)
75 Ind. 25.12.24 Mannheim MA* (T. Sacher)
40 Ind. 6.1.25 Mannheim MA* (T. Dziadek)
30 Ind. 22.1.25 Wiesloch HD (G. Kiefer)
35 Ind. 29.1.25 Wiesloch HD (B. Steiner)
40 Ind. 1.2.25 Wiesloch HD (G. Kiefer, K. Nibbenhagen)
40 Ind. 7.2.25 Wiesloch HD (J. Brückner)
36 Ind. 11.2.25 Wiesloch HD (G. Kiefer)

40 Ind. 13.2.25 Mannheim MA* (H. Holland)
 78 Ind. 18.2.25 Wiesloch HD (G. Kiefer)
 87 Ind. 19.2.25 Wiesloch HD (G. Kiefer)
 62 Ind. 20.2.25 Wiesloch HD (B. Steiner, G. Kiefer)
 40 dz. 21.2.25 Speyer SP* (J. Zürker)
 30 Ind. 7.3.25 Altmäander südl. Groß-Rohrheim HP (C. Queisser)
 35 Ind. 21.3.25 Wiesloch HD (B. Steiner)
 33 Ind. 28.3.25 Wiesloch HD (G. Kiefer)
 30 Ind. 31.3.25 Laudenbach HD (U. Weisser)

Weißstorch: Meldungen pro 2x2km² 2024-2025, Monate 1-12, Region Nordbaden



Ringfunde:

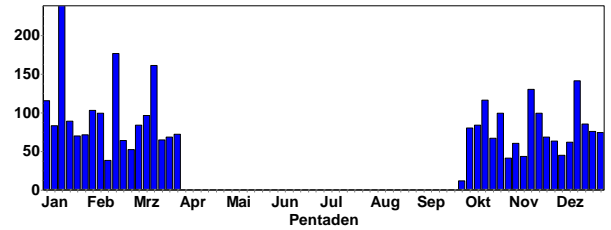
27 Ind. 26.10.24 Altrheinhafen MA MA* (M. Feuersenger) Darunter ein farbberingtes Individuum, rechts gelb, ODT, beringt am 09.09.2024 in Soulaines-Dhuys, Frankreich.
 1 Ind. 23.11.24 Illingen RA (A. Jung) Brutstorch aus Steinmauern (RA) Ringablesung
 1 Ind. 18.1.25 Maulbeeraue HP (C. Queisser) beringt: A8T97
 2 Ind. 26.1.25 S Erpolzheim DÜW (C. Exner) beide beringt: "DER AW351" & "DER A6L20"; später beide am Horstplatz
 2 Ind. 6.2.25 Erpolzheimer Bruch DÜW (H. Schmitt) Beide beringt und die Daten sind schon unterwegs an die Vogelwarte Radolfzell Die Ringnummer lautet : DER AW 419 beringt in Barbelroth, Sportplatz*, Rheinland-Pfalz, Deutschland DER A6L 20 beringt in Mannheim, Luisenpark, Minigolf* [DEBK, TK6517], Nordbaden (Karlsruhe), Deutschland
 16 Ind. 23.2.25 Bobenheim-Roxheim RP (H. Schmitt) ca. 8 besetzte Nester . Ein Ring abgelesen A3L76 (Radolfzell verständigt)
 3 A1 26.2.25 Karlsruhe KA* (P. Funk, S. Brethauer) erkannte Ringnummer DER A6Y61; zweiter Vogel war ebenfalls beringt
 2 B6 12.3.25 Rosengarten HP (C. Queisser) Paar am Nest. Einer ist beringt: DER-A9P05 (bereits in den 2 Jahren davor an diesem Brutplatz)

Rosapelikan: Gefangenschaftsflüchtling

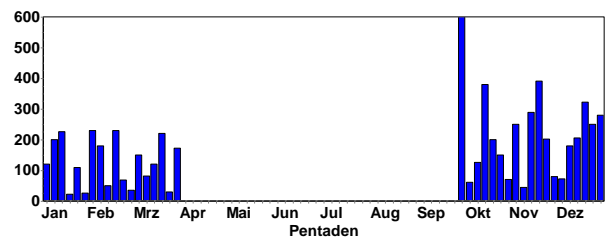
1 ad. 5.12.24 Luisenpark MA* (C. Heber) Freiflieger aus dem Luisenpark. Dort erbrütet, nicht coupiert, da heute verboten. Unberingt, aber gechipt, wohl Weibchen. Die Pflegerinnen: Die war schon in Frankfurt... Kann also auch in der Region irgendwo auftauchen...
 1 Ind. 5.3.25 Luisenpark MA* (W. Hemmer) freifliegendes Exemplar, vermutlich M.in PK, aus der bekannten Haltungsgruppe des Parks..

Kormoran: Verbreiteter Jahresvogel (Brutvogel, Durchzügler, Wintergast)

Kormoran
 Jahreszeitliche Verteilung Beobachtungen



Kormoran
 Summen der Pentadenmaxima



Kormoran im PK © W. Fischer

Brutnachweise:

107 Ind. 21.12.24 NSG LA Fretterloch HP (P. Petermann) teilweise umfärbend ins Brutkleid; 2 balzend
 229 Ind. 1.2.25 NSG LA Heegwasser HP (P. Petermann) etwa 50% ad. im Brutkleid, Rest imm.; rasten am Ufer
 8 B 1.2.25 NSG LA Welsches Loch HP (P. Petermann) mind. 6 besetzte Nester + 16 unbesetzte vj. erkennbar (Kolonie nicht mehr vollständig einsehbar)
 4 B 11.2.25 NSG LA Welsches Loch HP (P. Petermann) mind. 4 Nester mit ad., abends
 16 B 15.2.25 NSG LA Welsches Loch HP (P. Petermann) mind. 12 besetzte Nester; Kolonie nur noch teilweise einsehbar
 41 B9 3.3.25 NSG LA Welsches Loch HP (P. Petermann) mind. 17 besetzte Nester, meist Paare, + 10 balzende ohne Nest
 41 B9 9.3.25 NSG LA Welsches Loch HP (P. Petermann) mind. 24 besetzte Nester, aber Kolonie nur noch teilweise einsehbar
 41 B5 16.3.25 NSG LA Welsches Loch HP (P. Petermann) 31 besetzte Nester zu erkennen, aber Kolonie nicht mehr gut einsehbar
 53 B5 29.3.25 NSG LA Welsches Loch HP (P. Petermann) mind. 53 besetzte Nester, aber teilweise schwer zu erkennen
 40 Ind. 13.2.25 NSG Mechtersheimer Tongruben RP (H. Schmitt) ca. 25 Nester der Kormorane besetzt
 120 C13a 15.3.25 NSG Mechtersheimer Tongruben RP (M. Wink)
 60 C11a 16.3.25 NSG Mechtersheimer Tongruben RP (F. Bindrich)
 9 Ind. 17.3.25 NSG Wagbachniederung KA (T. Lang) Inzwischen 6 Nester erkennbar und werden belegt. !

7 C11a 19.3.25 NSG Wagbachniederung KA (M. Wink)
 20 Ind. 30.3.25 NSG Wagbachniederung KA (T. Lang) inzwischen
 12 Nester sichtbar
 20 C13a; 8 Horste 31.3.25 NSG Wagbachniederung KA (M. Wink)
 25 C13a 29.3.25 NSG Zwerrenberg NOK (P. Baust)

Meldungen ab 100 Ind.:

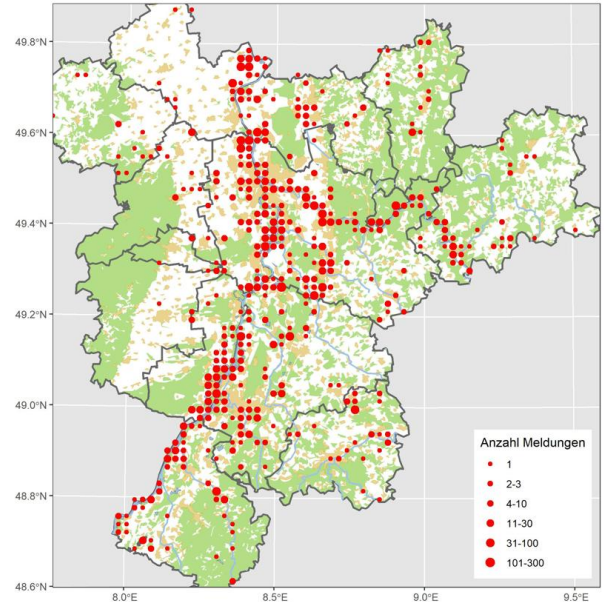
600 Ind. 2.10.24 Berghäuser Altrhein Mündung SP* (M. Wink)
 100 Ind. 9.10.24 Abgrabung Hötzel/Schwenk KA (P. Funk)
 125 Ind. 12.10.24 BS im Angelwald RP (P. Keller)
 103 Ind. 13.10.24 Eggenstein-Leopoldshafen KA (S. Tillmanns)
 160 Ind. am SP. 19.10.24 Heinrichs-Talau-See AZ (J. Lehnert)
 200 Ind. 19.10.24 NSG Mechtersheimer Tongruben RP (G. Strauß)
 127 Ind. 23.10.24 Eggenstein-Leopoldshafen KA (S. Tillmanns)
 170 dz. 26.10.24 NSG Der Spieß - An der Spießbrücke WO* (K. Montag)
 127 Ind. 29.10.24 NSG Mechtersheimer Tongruben RP (M. Wink)
 185 Ind. am SP. 2.11.24 Kärchensee HP (P. Petermann)
 104 Ind. 3.11.24 Eggenstein-Leopoldshafen KA (S. Tillmanns)
 370 Ind. 6.11.24 NSG Mechtersheimer Tongruben RP (M. Wink)
 213 Ind. 17.11.24 Berghäuser Altrhein SP* (B. Glaß)
 116 Ind. 20.11.24 Speyer SP* (E. Tone)
 180 Ind. 10.12.24 Insel Rott KA (M. Wink)
 323 Ind. am SP. 17.12.24 NSG Mechtersheimer Tongruben RP (M. Wink)



Kormoran © J. Dreher

155 Ind. am SP. 24.12.24 NSG LA Fretterloch HP (P. Petermann)
 250 Ind. 26.12.24 Insel Rott KA (H. Barié, M. Seiser, S. Tillmanns)
 280 Ind. 27.12.24 NSG Mechtersheimer Tongruben RP (G. Kiefer, H. Schmitt, J. Herrbruck, J. Ullemeyer, M. Wink)
 120 Ind. 3.1.25 Insel Rott KA (A. Grams)
 110 Ind. 4.1.25 Insel Rott KA (H. Barié)
 112 Ind. 4.1.25 Philippsburger Altrhein/Insel Korsika KA (F. Schrauth)
 200 Ind. 6.1.25 Dettenheim KA (G. Kiefer)
 347 Ind. 12.1.25 Philippsburger Altrhein/Insel Korsika KA (A. Betzin, S. Panienska)
 162 Ind. am SP. 1.2.25 NSG LA Fretterloch HP (P. Petermann)
 140 Ind. 9.2.25 Rheininsel bei Rheindürkheim HP (C. Queisser)
 180 Ind. 9.2.25 Wörth am Rhein GER (H. Weibel)
 134 Ind. 15.2.25 Eicher See AZ (W.-E. Gnor)
 218 Ind. 16.2.25 Wörther Rheinhafen GER (L. Simon)
 150 B9 am SP. 19.2.25 NSG Mechtersheimer Tongruben RP (M. Wink)
 150 Ind. 4.3.25 NSG Mechtersheimer Tongruben RP (J. Stipp)
 104 Ind. 16.3.25 Berghäuser Altrhein SP* (B. Glaß)
 221 Ind. am SP. 18.3.25 NSG Mechtersheimer Tongruben RP (T. Dolich)



Kormoran: Meldungen pro 2x2km2 2024-2025, Monate 1-12, Region Nordbaden



Kormorane © D. Koch

Zwergscharbe: Seit wenigen Jahren sehr lokaler Gastvogel

Zwergscharbe
 Jahreszeitliche Verteilung Beobachtungen



Zwergscharbe an MTG © W. Fischer

Alle Daten:

1 ad. 12.10.24 NSG Mechtersheimer Tongruben RP (F. Bindrich)
10:40 ruhend NW-Rand neben Kormoranen

1 ad. 16.11.24 NSG Mechtersheimer Tongruben RP (F. Bindrich)
Stationärer Altvogel nach wie vor im Gebiet.

1 Ind. 17.11.24 Korbmacher-Grundsee RA (J. Lehmann)

1 ad. 17.11.24 NSG Mechtersheimer Tongruben RP (P. Carius, V. Schmidt) Bekannter Vogel weiterhin vor Ort; zunächst fischend, dann ruhend mit Kormoranen

2 Ind. 9.12.24 NSG Mechtersheimer Tongruben RP (J. Förderer)

2 (2 ad.) 10.12.24 NSG Mechtersheimer Tongruben RP (T. Garrecht)

1 ad. 14.12.24 NSG Mechtersheimer Tongruben RP (F. Bindrich)
10:40 ruhend zentrale Insel (m. Baum) neben Kormoranen

1 Ind. 18.12.24 NSG Altrhein Maxau KA* (S. Simpson)

2 (1 ad., 1 K1) 22.12.24 NSG Mechtersheimer Tongruben RP (V. Schmidt) nie zusammen gesehen, aber deutlich unterschiedlich gefärbt; überwiegend im westlichen Teil der Tongruben

1 Ind. 24.12.24 Karlsruhe KA* (W. Rheinheimer)

1 Ind. 25.12.24 Karlsruhe KA* (C. Dellwisch, S. Tillmanns)

1 Ind. 25.12.24 NSG Altrhein Maxau KA* (H. Preis)

1 Ind. 25.12.24 NSG Mechtersheimer Tongruben RP (A. Schrass)

1 Ind. 26.12.24 NSG Altrhein Maxau KA* (K. Stapf, R. Haug)

1 Ind. 26.12.24 NSG Mechtersheimer Tongruben RP (D. Walz, V. Schlär)

2 Ind. 27.12.24 NSG Mechtersheimer Tongruben RP (G. Kiefer, H. Schmitt, J. Herrbruck, J. Ullemeyer, M. Wink, V. Schlär)

1 Ind. 29.12.24 NSG Mechtersheimer Tongruben RP (A. Thiele)

1 Ind. 30.12.24 NSG Mechtersheimer Tongruben RP (C. Schweiger, J. Debus, M. Lutz, M. Wegmann)

2 Ind. 30.12.24 Römerberg Mechtersheimer Tongruben W RP (W. Fischer)

1 Ind. 1.1.25 Karlsruhe KA* (P. Funk)

1 Ind. 1.1.25 NSG Altrhein Maxau KA* (A. Grams, J. Stipp, N. Schöffski)

2 Ind. 1.1.25 NSG Mechtersheimer Tongruben RP (P. Funk) Ganz links und ganz rechts im Bild jeweils eine

2 (1 K2, 1 ad.) 3.1.25 NSG Mechtersheimer Tongruben RP (H. Schmitt, V. Schmidt) der K2 Vogel morgens aus dem Westteil kommend in Richtung Ost überfliegend, der ad Vogel am angestammten Platz im Westteil (von der Hütte sichtbar)

1 Ind. 4.1.25 Karlsruhe KA* (C. Moskaliuk, S. Tillmanns)

1 K3 4.1.25 NSG Altrhein Maxau KA* (F. Bindrich, H. Seitz-Moskaliuk) wohl K3 da Unterbauch noch nicht vollständig schwarz wie bei ad. und Unterseite für vj. Ind. zu dunkel

1 ad. 4.1.25 NSG Mechtersheimer Tongruben RP (H. Schnelle, J. Bonifart)

1 Ind. 5.1.25 NSG Altrhein Maxau KA* (A. Grams, T. Züfle)

1 Ind. 5.1.25 NSG Mechtersheimer Tongruben RP (G. Kiefer)

1 Ind. 6.1.25 NSG Altrhein Maxau KA* (H. Preis, M. Rumberger)

2 (1 ad., 1 K2) 6.1.25 NSG Mechtersheimer Tongruben RP (A. Thiele)

1 Ind. 10.1.25 NSG Altrhein Maxau KA* (L. Schröder) Auf Totholz im Wasser zwischen Kormoranen

1 Ind. 11.1.25 Knielinger See KA* (A. Vogel)

1 Ind. 11.1.25 NSG Altrhein Maxau KA* (R. Victor, S. Bigalk, S. Heß)

1 K2 12.1.25 NSG Mechtersheimer Tongruben RP (F. Bindrich) ausgedehnt heller Bauch; ruhend N-Ufer

1 Ind. 13.1.25 NSG Altrhein Maxau KA* (R. Haug)

1 Ind. 26.1.25 Leimersheim GER (J. Bosch) vorbeifliegend

1 Ind. 31.1.25 NSG Mechtersheimer Tongruben RP (V. Schlär)

1 Ind. 4.2.25 NSG Mechtersheimer Tongruben RP (V. Schlär)

2 Ind. 9.2.25 Römerberg Mechtersheimer Tongruben W RP (S. Jester)

1 Ind. 13.2.25 NSG Mechtersheimer Tongruben RP (H. Schmitt)

1 Ind. 18.2.25 NSG Mechtersheimer Tongruben RP (H. Urban)

1 Ind. 25.2.25 Römerberg Mechtersheimer Tongruben W RP (S. Jester)

1 Ind. 3.3.25 NSG Mechtersheimer Tongruben RP (T. Lang) Wohl adult fliegt 12:20 Uhr ein. Und setzt sich in Kormorankolonie

1 Ind. 4.3.25 NSG Mechtersheimer Tongruben RP (J. Stipp)

1 Ind. 15.3.25 NSG Mechtersheimer Tongruben RP (M. Wink) In Kormorankolonie; sitzt auf Mininest

1 Ind. 16.3.25 Abgrabung Wehrbruch Büchet KA (A. Grams, J. Förderer) Fliegt ein und landet bei Kormoranen

1 ad. 16.3.25 NSG Mechtersheimer Tongruben RP (F. Bindrich) Dunkler Altvogel sitzt auf Nest in Kormorankolonie (Pappeln)

1 C11a 18.3.25 NSG Mechtersheimer Tongruben RP (F.-J. Stein)

1 ad. 18.3.25 Römerberg Mechtersheimer Tongruben W RP (T. Dolich) Bei Einbruch der Dunkelheit (19:05) balzt der Vogel noch im Nest, kein weiterer Altvogel anwesend.

1 K2 25.3.25 NSG Federbachbruch zwischen Muggensturm und Malsch RA (R. Meinert) Einfliegend.Ca.-Position. Nachsuche erfolglos.

1 Ind. 26.3.25 Abgrabung Wehrbruch Büchet KA (G. Kiefer)

2 Ind. 27.3.25 Abgrabung Wehrbruch Büchet KA (G. Kiefer)

2 Ind. 28.3.25 Abgrabung Wehrbruch Büchet KA (D. Grupp, G. Kiefer)

1 ad. 29.3.25 NSG Mechtersheimer Tongruben RP (V. Schmidt) Vogel sitzt nach wie vor einem Nest und balzt zeitweise

Löffler: Seltener Sommergast

Alle Daten:

2 (1 imm. / 1 imm.) 20.10.24 Abgrabung Wehrbruch Büchet KA (J. Förderer) im Überflug Richtung Süd / zweiter Vogel mit nur wenig schwarz im Flügel. dreht mehrere Runden über der Abgrabung und fliegt wieder Richtung Nord davon

1 Ind. 26.3.25 Worms WO* (F. Geisen)

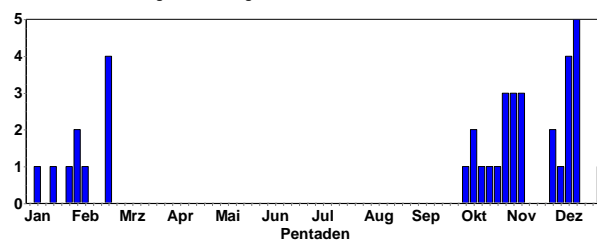
1 Ind. 27.3.25 Worms WO* (H.-P. Goerlich, J. Stratmann) Um 9:55 Uhr eingeflogen, 10:30 Uhr Abflug Richtung NNO



Löffler © D. Koch

Rohrdommel: Seltener Durchzügler und Wintergast

Rohrdommel
Jahreszeitliche Verteilung Beobachtungen



Alle Daten:

- 1 Ind. 30.11.24 NSG Der Spieß - An der Spießbrücke WO* (V. Schlär)
- 1 Ind. 1.12.24 NSG Der Spieß - An der Spießbrücke WO* (S.u.S. Vincentini) Kurz über dem Schilf fliegend
- 1 Ind. 2.12.24 Worms WO* (J. Debus) im Schilf aufliegend und wenige Meter weiter wieder im Schilf landend
- 1 Ind. 7.12.24 NSG Der Spieß - An der Spießbrücke WO* (H. Schmitt)
- 1 Ind. 8.12.24 NSG Der Spieß - An der Spießbrücke WO* (L. Pearson, V. Schlär)
- 1 Ind. 12.12.24 NSG Der Spieß - An der Spießbrücke WO* (J. Lehnert, V. Schlär)
- 1 Ind. 13.12.24 NSG Der Spieß - An der Spießbrücke WO* (V. Schlär)
- 1 Ind. 15.12.24 NSG Der Spieß - An der Spießbrücke WO* (V. Schlär)
- 1 Ind. 15.12.24 Neuhofener Altrhein NSG alt RP (A. Amberger)
- 1 Ind. 30.12.24 NSG Der Spieß - An der Spießbrücke WO* (M. Klöppel)
- 1 Ind. 19.1.25 NSG Der Spieß - An der Spießbrücke WO* (V. Schlär)
- 1 dz. 30.1.25 NSG Wagbachniederung KA (G. Freundlieb) Im Flug mehrfach rufend
- 2 Ind. 1.2.25 NSG Der Spieß - An der Spießbrücke WO* (V. Schlär)
- 1 Ind. 4.2.25 NSG Der Spieß - An der Spießbrücke WO* (H. Schmitt) Überfliegend am Eingang zum Spieß
- 1 Ind. 5.2.25 NSG Der Spieß - An der Spießbrücke WO* (V. Schlär) Sehr kurz auffliegend
- 1 Ind. 21.2.25 NSG Der Spieß - An der Spießbrücke WO* (F. Schrauth, N. Koch, V. Schlär)

- 68 Ind. 15.12.24 Lampertheimer Altrhein nördlich Bau HP (P. Petermann)
- 51 Ind. am SP. 15.2.25 NSG Der Spieß - An der Spießbrücke WO* (K. Montag, V. Schmidt, W.-E. Gnor)
- 60 Ind. 19.3.25 NSG Wagbachniederung KA (A. Gehring, M. Wink)

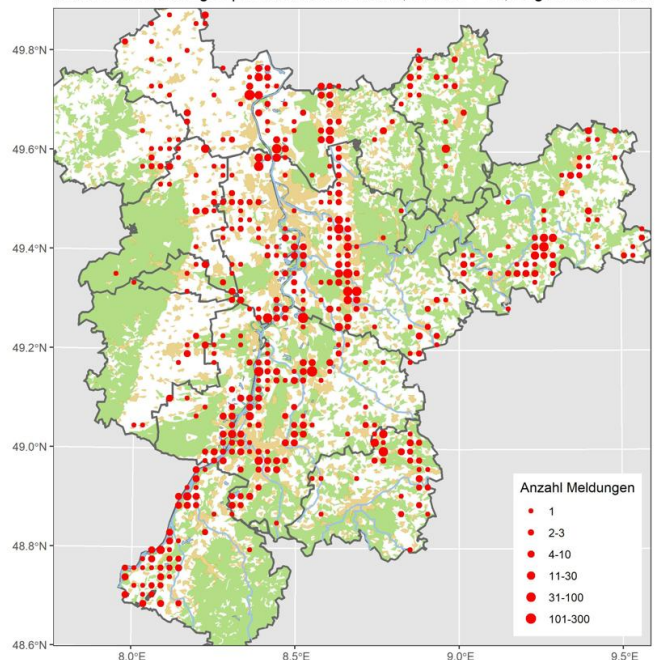


Silber- und Graureiher © J. Dreher

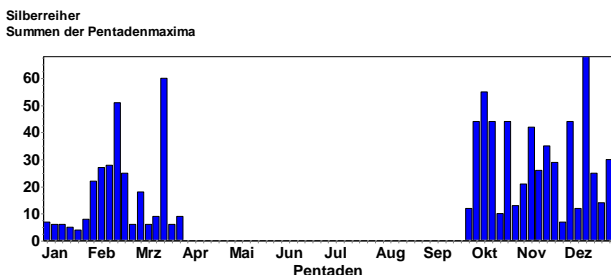
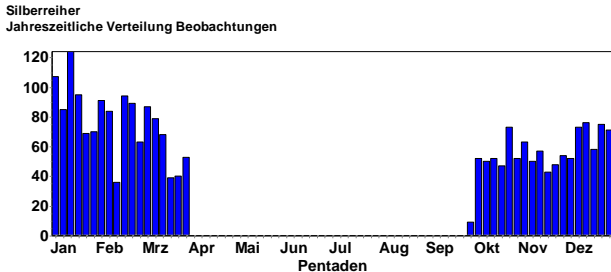


Silberreiher © J. Dreher

Silberreiher: Meldungen pro 2x2km2 2024-2025, Monate 1-12, Region Nordbaden



Silberreiher: Häufiger Durchzügler und Jahrgast



Meldungen ab 40 Ind.:

- 44 Ind. 4.10.24 NSG Wagbachniederung KA (F. Adorf, O. Brück, R. Gänßler)
- 51 Ind. 12.10.24 NSG Wagbachniederung KA (B. Kunrath, H. Schneider)
- 46 Ind. 12.10.24 Saalbachniederung KA (H. Schneider, J. Blessing)
- 45 Ind. 13.10.24 NSG Wagbachniederung KA (J. Förderer)
- 44 Ind. am SP. 24.10.24 NSG LA Welsches Loch HP (F. Schrauth, P. Petermann)
- 42 Ind. am SP. 9.11.24 Bürstadt HP (P. Petermann)
- 44 Ind. am SP. 3.12.24 NSG LA Welsches Loch HP (P. Petermann)



Fliegender Silberreiher © W. Fischer

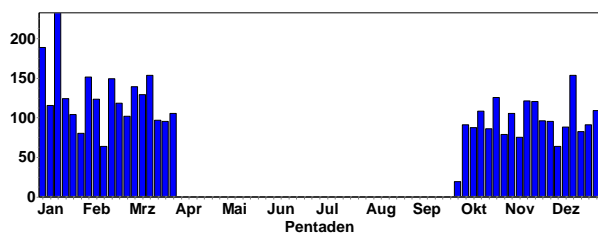
Seidenreiher: Seltener Sommergast

Alle Daten:

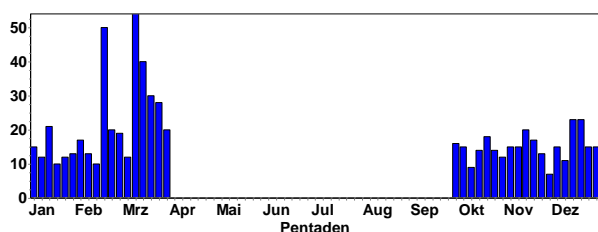
- 1 Ind. 3.10.24 NSG Wagbachniederung KA (A. Thiele, M. Schwaninger)
- 1 Ind. 4.10.24 NSG Schwetzingen Wiesen HD (A. Stöhr)
- 1 Ind. 4.10.24 NSG Wagbachniederung KA (F. Adorf)
- 1 Ind. 5.10.24 NSG Wagbachniederung KA (M. Bub, T. Jungbauer)
- 1 Ind. 6.10.24 NSG Wagbachniederung KA (D. Kaliss, J. Kind, P. Béguin, T. Polzer)
- 1 Ind. 13.10.24 Rhein-Staustufe Iffezheim RA (J. Müller)
- 1 Ind. 26.10.24 Gimsheim AZ (A. Muttray, M. Forst)

Graureiher: Verbreiteter Jahresvogel (Brutvogel, Durchzügler, Wintergast)

Graureiher
Jahreszeitliche Verteilung Beobachtungen



Graureiher
Summen der Pentadenmaxima



Brutnachweise:

- 1 C 8.3.25 Altneckar Schwanheim, Segelflugplatz HP (N. Poeplau)
- 2 Ind. 27.11.24 Altrhein-Lauter bei Neuburg GER (H.-J. Schygulla)
- 4,5 alte Nester sind noch zu sehen
- 10 B9 23.2.25 Binsfeld: Binsfeldsee SP* (V. Schmidt) Mind 9 Nester, 4 sichtbar besetzt
- 5 C13b 28.3.25 Eggenstein-Leopoldshafen KA (B. Petereit)
- 2 C 28.3.25 Eggenstein-Leopoldshafen: Alter Hafen KA (B. Petereit)
- 29 B6 17.3.25 Entenloch, Greffern RA (J. Lehmann) mind. 14 Nester / mind. 19 Nester
- 1 C 30.3.25 Gau-Köngernheim: NSG AZ (M. Klöppel)
- 19 C13a 1.3.25 Großfischlingen SÜW (T. Garrecht)



Graureiher © J. Dreher

- 28 C13a 24.3.25 Großfischlingen SÜW (T. Garrecht)
- 1 C 25.3.25 Haßloch: Im Streitert DÜW (C. Heber)
- 16 C11a 26.2.25 Heddeshheim HD (M. Wink)
- 22 C13a 14.3.25 Heddeshheim HD (M. Wink)
- 3 Ind. 18.11.24 Kernsee HP (P. Petermann) in der Kolonie sind 45-48 diesjährige Nester zu erkennen
- 8 C11a 2.3.25 Ladenburg HD (G. Fehr, M. Wink)
- 22 C16 (15 ad. / 7 ad.) 28.3.25 Landau: Zoo MOS (F. Bindrich)
- 1 C13b 18.3.25 Meckesheim HD (G. Hafner) Auf Horst
- 6 Ind. 11.2.25 Muggensturm RA (A. Jung) Ums Nest kämpfend
- 2 Ind. 1.3.25 Muggensturm RA (A. Jung) Nest bauend
- 9 Ind. 11.3.25 Muggensturm RA (A. Jung) Nach Bruch der Weide letztes Jahr werden die Nester neu gebaut, Graureiherkolonie, 25 C13b 16.3.25 Neckar: Schleuse Gundelshheim - Schleuse Neckarzimmern NOK (D. Dieter Bäurle) C13b 25 Graureiher beim Brüten am Nest im Bereich von ca. 50m
- 20 C13a 29.3.25 NSG Zwerrenberg NOK (P. Baust)
- 17 C13b 17.3.25 Obrigheim Brücke B292 NOK (C. Bernitt, Y. Lange)



Graureiher am Horst © D. Koch

- 15 C11a 16.3.25 Otterstadter Altrhein, pfälzischer Teil ohne Mündung RP (T. Dolich) mindestens 3 Nester besetzt, mindestens 12 intakte Nester
- 2 C 27.3.25 Schauernheim: westl. Kreuz Mutterstadt RP (M. Klöppel)
- 12 C 19.3.25 Schönnen: Mumling ERB (J. Lippmann)
- 2 Ind. 16.2.25 Seen südl. Kernsee HP (P. Petermann) 2 ad. auf einem Nest
- 27 (27 ad.) 9.3.25 Seen südl. Kernsee HP (P. Petermann) mind. 33 Nester (überwiegend vj.) zu erkennen, die meisten besetzt
- 24 C11a 24.3.25 Sondernheim: Germersheimer See GER (T. Dolich)
- 3 Ind. 20.2.25 Stadtgarten Karlsruhe KA* (H. Barié) 1 auf dem Nest stehend

8 Ind. 31.1.25 Wildpark Ludwigshafen-Rheingönheim LU* (H. Geske) 22 Nester. 6 Nester belegt.

13 Ind. 22.2.25 Wildpark Ludwigshafen-Rheingönheim LU* (H. Geske) 23 Nester. 13 Nester belegt, 10 Nester unbesetzt. Davon 2 verfallen. Ein Nestneubau seit dem 31.01.2025.

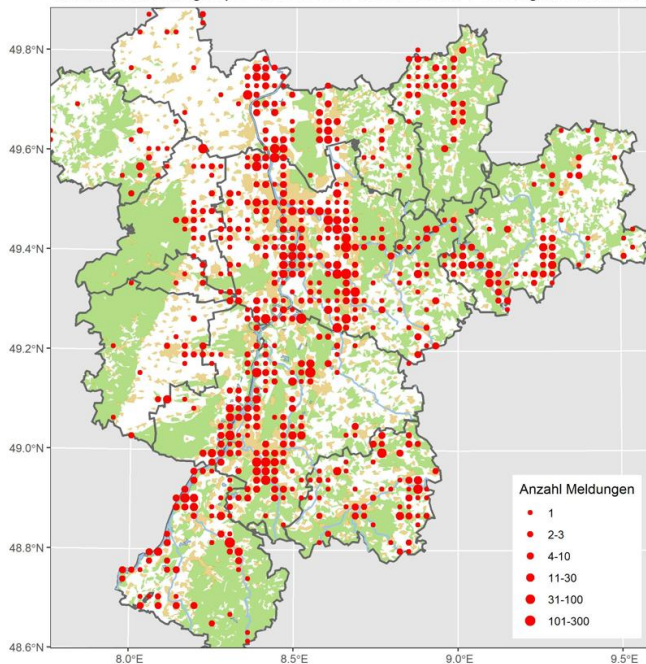
27 (27 ad.) 14.3.25 Wildpark Ludwigshafen-Rheingönheim LU* (H. Geske) 25 Nester. Davon 21 eindeutig besetzt.

15 C13a 23.3.25 Wildpark Ludwigshafen-Rheingönheim LU* (J. Förderer)



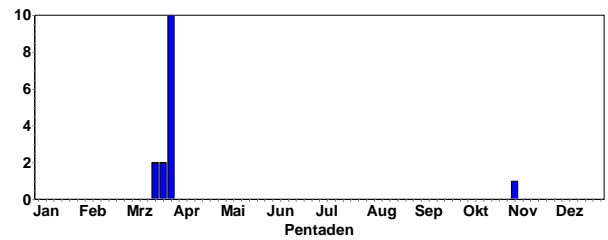
Adulter Graureiher © J. Dreher

Graureiher: Meldungen pro 2x2km2 2024-2025, Monate 1-12, Region Nordbaden



Purpurreiher: Sommervogel: Lokaler Brutvogel und Durchzügler

Purpurreiher
Jahreszeitliche Verteilung Beobachtungen

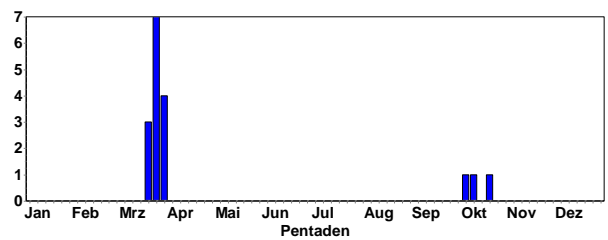


1 Ind. 02.11.24 Dettenheim (Sabine Brethauer)

1 Ind. ab 19.3.25 täglich NSG "Wagbachniederung" (Adrian Gehring, Michael Wink et al.)

Fischadler: Sommervogel: Regelmäßiger Durchzügler

Fischadler
Jahreszeitliche Verteilung Beobachtungen



Fischadler in SBN © W. Debatin

Alle Daten:

- 1 dz. 3.10.24 Knittlingen PF (E. Körner)
- 1 dz. 12.10.24 Knittlingen PF (E. Körner)
- 1 K1 21.10.24 NSG Aalkistensee PF (J. Blessing)
- 1 dz. 18.3.25 Bad Dürkheim DÜW (V. Schmidt)
- 1 dz. 19.3.25 Heidelberg-Zentrum HD (M. Mooij)
- 1 dz. 19.3.25 Rödersheim-Gronau RP (T. Kärcher)
- 1 ad. dz. 22.3.25 Dammheim - Bornheim MOS (U. Janz)
- 1 Ind. 22.3.25 Frankenthal FT* (M. Frefat)
- 1 Ind. 22.3.25 NW Deidesheim/W Forst DÜW (J. Wagner)
- 1 dz. 23.3.25 Heidelberg-Zentrum HD (M. Mooij)
- 1 Ind. 24.3.25 NSG Wagbachniederung KA (D. Heinz, J. Dreher)
- 1 A1 25.3.25 NSG Wagbachniederung KA (F. Kühne)
- 1 W ad. dz. 27.3.25 Heidelberg-Zentrum HD (M. Mooij)
- 1 Ind. 27.3.25 NSG Wagbachniederung KA (K.&T. Dreher-Fiebig)
- 1 Ind. 29.3.25 NSG Hinterer Roxheimer Altrhein RP (V. Schmidt)
- 1 Ind. 31.3.25 NSG Aalkistensee PF (K. Schöpp)

Steinadler: Ausnahmegast

1 K1 22.11.24 Sulzbach Pfannenstiel NOK (M. Müller) Herzlichsten Dank an den Entdecker, Herrn Achim B.; von ihm am Vormittag ca.

2 km nordwestlich den letzten Sichtungspunktes (s.o.) fressend an Dachskadaver aus kurzer Distanz entdeckt; Kadaver fast abgefressen; gemeinsame Nachsuche dann zunächst erfolglos; gegen 15:30 dann auf Ackerfeld rastend wiederentdeckt; 2 männl. Kornweihen (ca. halb so groß!) versuchen zu attackieren, Vogel ist nicht beeindruckt; fliegt 2x auf und landet wieder; Beobachtung mit gutem Glas, trocken, hell; Aussehen: riesig; sehr dunkel insgesamt, aber mit ausgedehnter weißer Schwanzbasis mit schwarzer Endbinde und je weißen größeren Flügelfeldern an Unter- und Oberseite; kein helles Band auf den Oberflügeln; Flug kräftig mit kurzen Gleitphasen; Nachbeobachtung evtl. morgen vielleicht sinnvoll; 1 Ind. 23.11.24 Dallau Laushütte NOK (M. Müller) 1.W

Steppenweihe: Sehr seltener Durchzügler

Alle Daten:

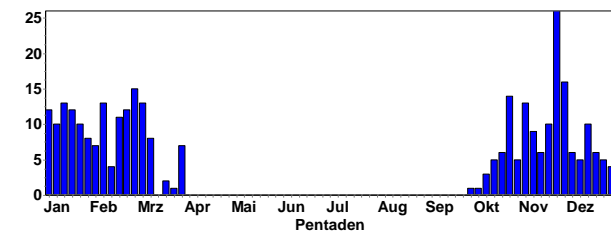
1 M ad. 27.2.25 S Offenbach an der Queich SÜW (U. Janz) sehr helle, männliche Weihe, fast weiß; schwarze Handschwingen bilden an der Flügelspitze einen Keil - im tiefen Jagdflug über den Feldern unterwegs

1 M ad. 18.3.25 Saalbachniederung KA (T. Pfeffer)

1 Ind. 23.3.25 Saalbachniederung KA (T. Pfeffer)

Kornweihe: Regelmäßiger Wintergast und Durchzügler

Kornweihe
Jahreszeitliche Verteilung Beobachtungen



Kornweihen-Männchen aus der SBN © W. Fischer



Kornweihen-Männchen aus der SBN © W. Fischer



Kornweihen-Weibchen aus der SBN © W. Fischer

Letztbeobachtungen im März:

1 W ad. 1.3.25 Biblis HP (K. Daub)

1 W K2 1.3.25 Kerzenheim DON (J. Debus)

1 (1 W K3 // 1 wf.) 1.3.25 NSG Der Spieß - An der Spießbrücke WO* (V. Schmidt, W. Wehmeyer)

1 W 1.3.25 Saalbachniederung KA (Z. Semperger)

1 W ad. 2.3.25 Biblis HP (K. Daub)

1 M 2.3.25 S Gaugrehweiler DON (C. Rosenbach)

2 (1 wf. // 2 wf.) 2.3.25 Saalbachniederung KA (J. Blessing, M. Wortsch, W. Debatin)

1 wf. 3.3.25 Saalbachniederung KA (F. Damminger)

1 wf. 4.3.25 Hockenheim HD (T. Fichtner)

1 M ad. dz. 4.3.25 Reichelsheim ERB (A. Köhler)

1 W ad. 5.3.25 Biblis HP (K. Daub)

1 M ad. 5.3.25 Heinrichs-Talau-See AZ (J. Lehnert)

2 (1 W, 1 K2) 5.3.25 Stollhofen/Söllingen RA (W. Jansen)

1 wf. 5.3.25 Worms WO* (F. Geisen)

1 wf. 6.3.25 Saalbachniederung KA (W. Debatin)

1 Ind. 7.3.25 Neuleiningen DÜW (A. Frey)

2 (1 wf.) 8.3.25 NSG Oberbruchwiesen KA (S. Tillmanns)

1 W 8.3.25 Neunkirchen Gerlauskl. NOK (C. Bernitt)

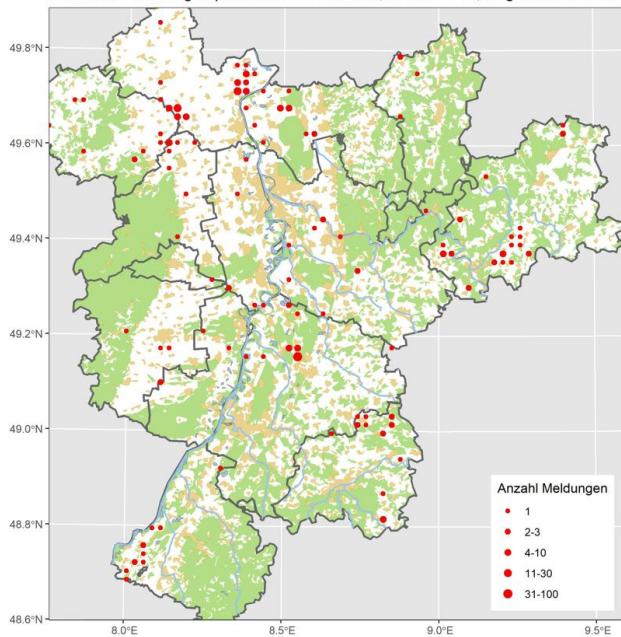
1 wf. 8.3.25 Saalbachniederung KA (G. Kiefer, K. Stapf)

- 1 W 9.3.25 Wettersdorf S NOK (M. Swiegot)
- 1 W ad. 10.3.25 Saalbachniederung KA (D. Metzger, E. Keber)
- 1 wf. 19.3.25 Billigheimer Bruch SÜW (J. Kutzer)
- 1 M ad. dz. 21.3.25 Knittlingen PF (E. Körner)
- 1 M 26.3.25 Worms WO* (F. Geisen)
- 1 W ad. 28.3.25 Biblis HP (K. Daub)
- 1 M K2 28.3.25 NSG Der Spieß - An der Spießbrücke WO* (J. Debus)
- 1 wf. 28.3.25 Worms WO* (J. Klug)
- 1 wf. 29.3.25 Hammeraue-Süd-Herrnfeld HP (C. Queisser)
- 1 W ad. 29.3.25 zw. Freinsheim, Kallstadt u. Herxheim DÜW (N. Bunnemann)



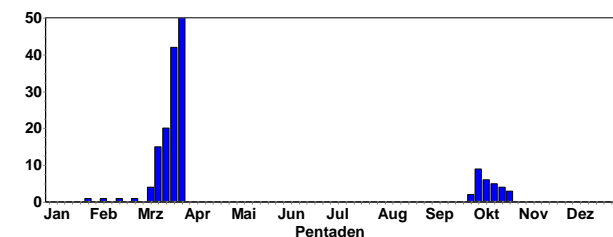
Kornweihen-Männchen © J. Dreher

Kornweihe: Meldungen pro 2x2km² 2024-2025, Monate 1-12, Region Nordbaden



Rohrweihe: Sommervogel: Verbreiteter Durchzügler, lokaler Brutvogel

Rohrweihe
Jahreszeitliche Verteilung Beobachtungen



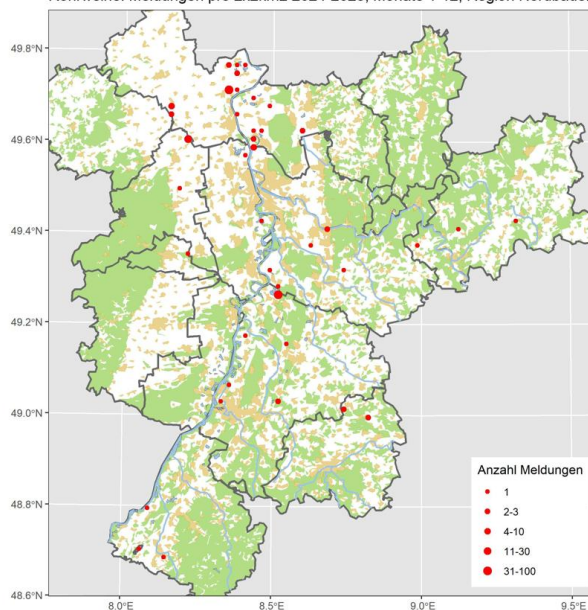
Ankunftsbeobachtungen:

- 1 wf. 5.2.25 Eich-Gimbsheimer Altrhein mit NSG AZ (J. Lehnert)
- 1 wf. 15.2.25 NSG Der Spieß - An der Spießbrücke WO* (K. Montag)
- 1 wf. 27.2.25 Heinrichs-Talae-See AZ (J. Lehnert)

- 1 (1 M // 1 M ad.) 7.3.25 NSG Wagbachniederung KA (R. Wegner, T. Lang)
- 1 M 8.3.25 NSG Wagbachniederung KA (S. Knaupp)
- 1 Ind. 11.3.25 NSG Der Spieß - An der Spießbrücke WO* (M. Frefat)
- 1 M ad. 14.3.25 Bühl, Nelkenstr. RA (M. Boschert)
- 2 (2 wf.) 14.3.25 NSG Wagbachniederung KA (P. Klein)
- 1 M ad. 14.3.25 Sasbacher Mark RA (J. Lehmann)
- 1 M 15.3.25 Karlsruhe KA* (U. Kofler)
- 2 (2 wf. // 1 wf.) 15.3.25 NSG Wagbachniederung KA (J. Ernst, M. Müller, P. Klein)
- 1 M 15.3.25 Neuhofener Altrhein NSG neu + Adriastraße RP (A. Thiele)
- 1 M ad. dz. 16.3.25 NSG LA Heegwasser HP (C. Queisser, P. Petermann)
- 1 (1 M // 1 M ad.) dz. 16.3.25 NSG LA Rallengraben HP (F. Schrauth, P. Petermann)
- 1 Ind. 16.3.25 NSG Wagbachniederung KA (J. Stipp, M. Schulz, W. Knopp)
- 2 (2 W ad.) 17.3.25 NSG Wagbachniederung KA (T. Lang)
- 4 (1 M ad., 1 W ad. / 1 M ad., 1 W ad. // 1 M, 1 W // 1 M ad., 2 wf.) 18.3.25 NSG Wagbachniederung KA (C. Armbruster, C. Schloemann, H. Püschel, J. Ernst, J. Kortlepel, R. Duthie, S. Simpson)
- 2 (1 W / 1 M) 18.3.25 Weingartener Moor, Weingarten KA (N. Falk)
- 1 Ind. 18.3.25 Worms WO* (J. Debus)

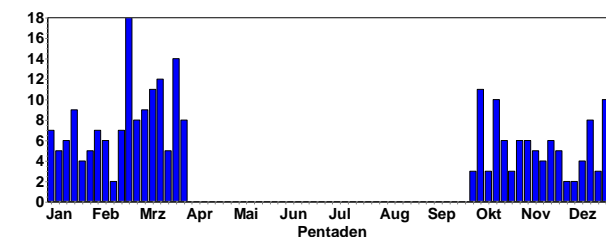
Danach täglich gemeldet

Rohrweihe: Meldungen pro 2x2km² 2024-2025, Monate 1-12, Region Nordbaden



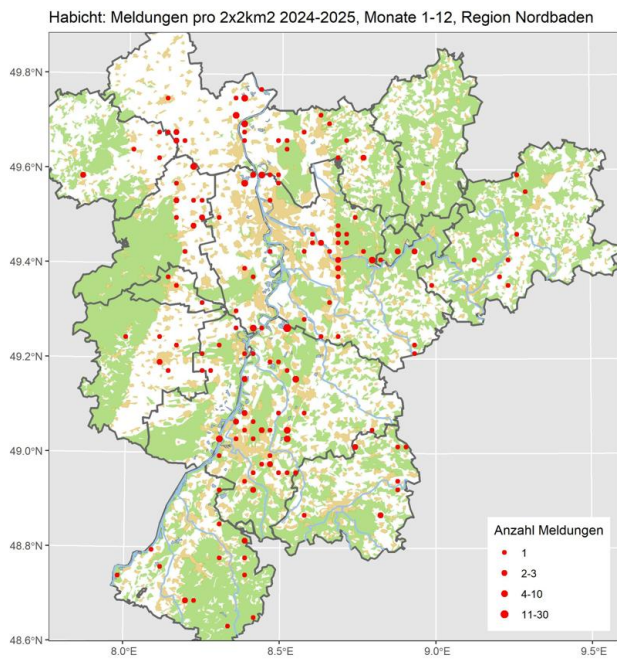
Habicht: Lokaler Jahresvogel

Habicht
Jahreszeitliche Verteilung Beobachtungen



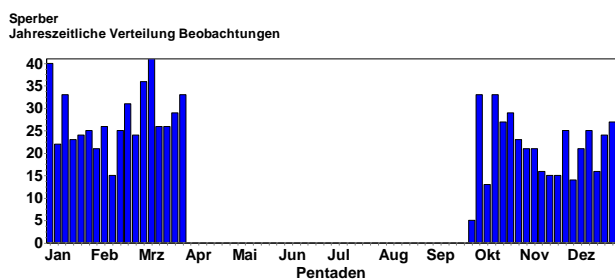


Habicht © W. Debatin



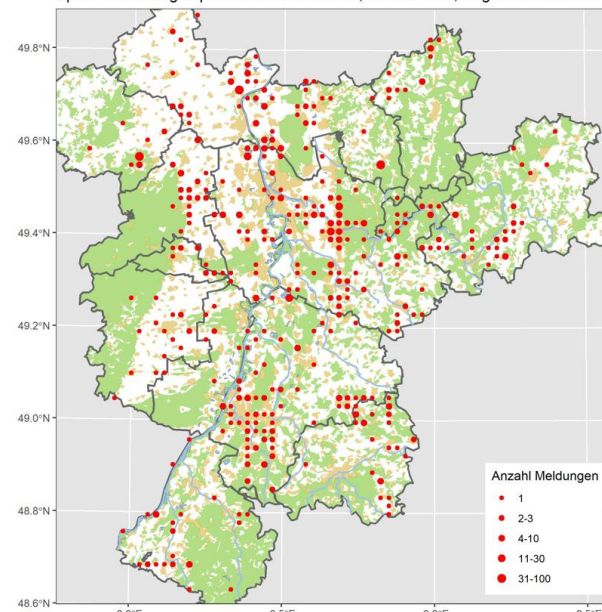
Habicht © W. Fischer

Sperber: Verbreiteter Jahresvogel und Durchzügler



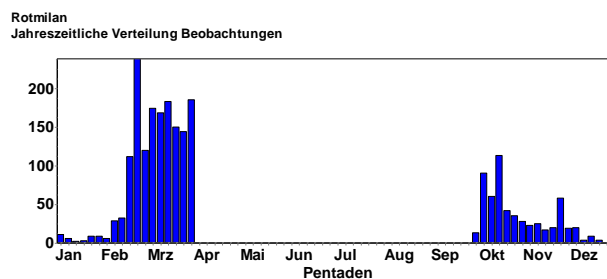
Sperber mit Star © A. Grimm-Eckardt

Sperber: Meldungen pro 2x2km2 2024-2025, Monate 1-12, Region Nordbaden

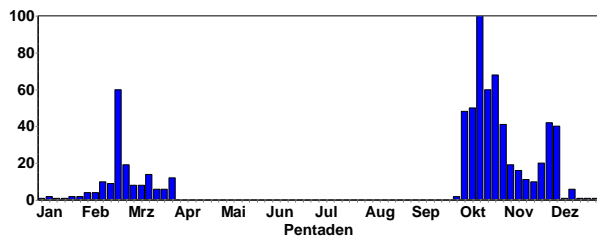


Sperber © J. Dreher

Rotmilan: Jahresvogel (häufiger Durchzügler, lokaler Brutvogel)



Rotmilan
Summen der Pentadenmaxima



Rotmilan © W. Fischer

Meldungen ab 35 Ind.:

- 47 dz. 3.10.24 Knittlingen PF (E. Körner)
- 48 dz. 5.10.24 Bobenheim-Roxheim RP (J. Baust)
- 38 dz. 11.10.24 Limburgerhof RP (V. Schlär)
- 100 dz. 12.10.24 Knittlingen PF (E. Körner)
- 103 dz. 14.10.24 Malsch KA (M. Albert)
- 131 dz. 16.10.24 Birkenfeld PF (H. Seitz-Moskaliuk)
- 76 Ind. 16.10.24 Brensbach ERB (G. Schneider)
- 142 dz. 16.10.24 Knittlingen PF (E. Körner)
- 100 dz. 16.10.24 Speyer SP* (J. Zürker)
- 35 dz. 19.10.24 Bischweier RA (O. Burry)
- 60 Ind. 19.10.24 Karlsruhe KA* (S. Koslowski)
- 43 dz. 24.10.24 NSG Glockenbuckel HP (. Anonyme)
- 68 dz. 26.10.24 NSG Der Spieß - An der Spießbrücke WO* (K. Montag, V. Schmidt)
- 41 dz. 1.11.24 VSG Ackerplateau Ober-Flörsheim/Mölsheim AZ (V. Schmidt)
- 42 dz. 30.11.24 Landau in der Pfalz MOS (D. Felzmann)
- 40 dz. 4.12.24 Mannheim MA* (J. Weiß)
- 63 dz. 20.2.25 Bolanden-Weierhof DON (J. Braun)
- 65 Ind. 20.2.25 SW Weierhof DON (J. Braun)
- 50 Ind. 21.2.25 Eisenberg DON (F. Klug)
- 39 dz. 21.2.25 Heidelberg-Zentrum HD (M. Mooij)
- 60 dz. 22.2.25 Heidelberg-Zentrum HD (M. Mooij)

Winterbeobachtungen:

- 1 Ind. 16.12.24 Mosbach Scheffel.Steige NOK (F. Laier)
- 1 Ind. 16.12.24 Muggensturm RA (A. Jung)
- 1 Ind. 16.12.24 Wiesloch HD (G. Kiefer)
- 1 Ind. 16.12.24 Wäldchen südl.. Lampertheim HP (F. Schrauth)
- 1 Ind. 18.12.24 Bühl, Nelkenstr. RA (. Anonyme)
- 1 Ind. 20.12.24 Bühl, Nelkenstr. RA (M. Boschert)
- 1 Ind. 20.12.24 M.Schefflenz Waldsp. NOK (P. Petermann)

- 1 Ind. 21.12.24 Muggensturm RA (C. Lang)
- 1 Ind. 26.12.24 Weingarten KA (V. Dierschke)
- 1 Ind. 29.12.24 Erländersee RA (L. Fischer)

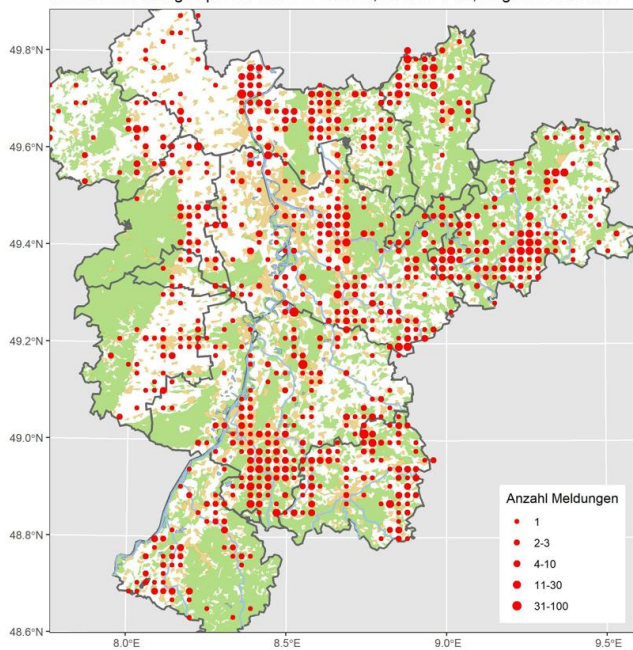


Rotmilan © W. Fischer

- 1 Ind. 1.1.25 Albersweiler SÜW (D. Felzmann)
- 1 Ind. 1.1.25 Billigheimer Bruch SÜW (A. Schrass)
- 1 Ind. 1.1.25 Karlsruhe KA* (S. Tillmanns)
- 1 Ind. 1.1.25 Kuhardt GER (P. Funk)
- 1 Ind. 1.1.25 Kärchersee HP (N. Hölzel)
- 1 Ind. 1.1.25 Mannheim MA* (K. Hackländer)
- 1 Ind. 1.1.25 Moosbrunn N HD (R. Engelhardt)
- 1 Ind. 1.1.25 Rosengarten HP (B. Bunke)
- 1 dz. 3.1.25 Brensbach ERB (G. Schneider)
- 1 Ind. 3.1.25 O.Schefflenz Ob. Eberbächle NOK (E. Werling)
- 1 Ind. 5.1.25 Ettlingen KA (P. Funk)
- 1 Ind. 6.1.25 Haßloch DÜW (T. Dziadek)
- 1 Ind. 6.1.25 Mittelberg RA (M. Albert)
- 1 dz. 6.1.25 Schweisweiler DON (J. Klug)
- 2 Ind. 8.1.25 Heidelberg-Rohrbach HD (K. Dressel)
- 1 Ind. 10.1.25 Eggenstein-Leopoldshafen KA (S. Tillmanns)
- 1 Ind. 10.1.25 Waldbronn KA (R. Haug)
- 1 Ind. 11.1.25 Klärteiche Offstein DÜW (V. Schmidt)
- 1 Ind. 12.1.25 Spechbach HD (H. Geierhaas)
- 1 dz. 18.1.25 Eich-Gimbsheimer Altrhein mit NSG AZ (V. Schmidt)
- 1 Ind. 18.1.25 Worms WO* (D. Tindall)
- 1 Ind. 20.1.25 Ackerflächen nördl. Riedrode HP (K. Daub)
- 1 Ind. 22.1.25 Knittlingen PF (E. Körner)
- 1 Ind. 24.1.25 Mannheim MA* (H. Bott)
- 1 Ind. 24.1.25 Waldhausen S NOK (S. Schlosser)
- 1 Ind. 25.1.25 Dallau S NOK (P. Nickolaus)
- 1 Ind. 25.1.25 Guttenbach NOK (K. Peters)
- 1 Ind. 25.1.25 LSG Schwetzinger Wiesen HD (P. Béguin)
- 1 Ind. 25.1.25 Mosb.Bergf. Ochs.weid NOK (F. Laier)


- 1 Ind. 25.1.25 Ransweiler DON (C. Rosenbach)
- 2 Ind. 25.1.25 Sulzbach NOK (M. Müller)
- 1 Ind. 26.1.25 Dudenhofen RP (A. Bold)
- 1 Ind. 26.1.25 S Landau MOS (J. Ullemeyer)
- 2 Ind. 26.1.25 Weckerlesbrünnle, Bretten KA (J. Stipp)
- 1 Ind. 27.1.25 Hüngh. Gr. Wald NOK (B. Mai)
- 1 Ind. 28.1.25 Baden-Airpark RA (M. Bültge)
- 1 Ind. 28.1.25 Diefenbach PF (S. Bosch)
- 1 Ind. 28.1.25 Niefen-Öschelbronn PF (B. Wetzel)
- 1 dz. 29.1.25 Buchen N NOK (P. Rückert)
- 1 Ind. 30.1.25 Birkenfeld PF (H. Seitz-Moskaliuk)
- 1 Ind. 31.1.25 Baiertal-Schatzgrundhof HD (G. Krewing-Ram-
bausek)

Rotmilan: Meldungen pro 2x2km² 2024-2025, Monate 1-12, Region Nordbaden



Schwarzmilan: Sommervogel (Verbreiteter Durchzügler, lokaler Brutvogel)

Schwarzmilan
Jahreszeitliche Verteilung Beobachtungen



Ankunftsbeobachtungen:

- 1 Ind. 23.2.25 Heidelberg-Peterstal HD (H. Geierhaas)
- 1 Ind. 26.2.25 Spechbach HD (H. Geierhaas)
- 1 Ind. 4.3.25 Einhäuser Bruch HP (K. Daub)
- 1 Ind. 9.3.25 Altrheinsee, Meerwasser AZ (R. Ondrovic)
- 1 Ind. 9.3.25 NSG Wagbachniederung KA (J. Ernst, T. Lang)
- 1 Ind. 10.3.25 Saalbachniederung KA (E. Keber, W. Debatin)
- 1 Ind. 12.3.25 Birkenfeld PF (H. Seitz-Moskaliuk)
- 1 Ind. 12.3.25 Brensbach ERB (L. Yvonne)
- 2 Ind. 14.3.25 NSG Wagbachniederung KA (P. Klein)
- 1 Ind. 14.3.25 S Offenbach an der Queich SÜW (K. Belzer)
- 1 Ind. 14.3.25 Saalbachniederung KA (P. Klein, W. Debatin)
- 1 Ind. 15.3.25 Derdinger Horn, Oberderdingen PF (E. Körner)
- 1 Ind. 15.3.25 Erländersee RA (L. Fischer)
- 1 Ind. 15.3.25 Malsch HD (D. Walz)
- 1 Ind. 15.3.25 Remchingen PF (V. Exner)
- 1 Ind. 15.3.25 Saalbachniederung KA (M. Müller)

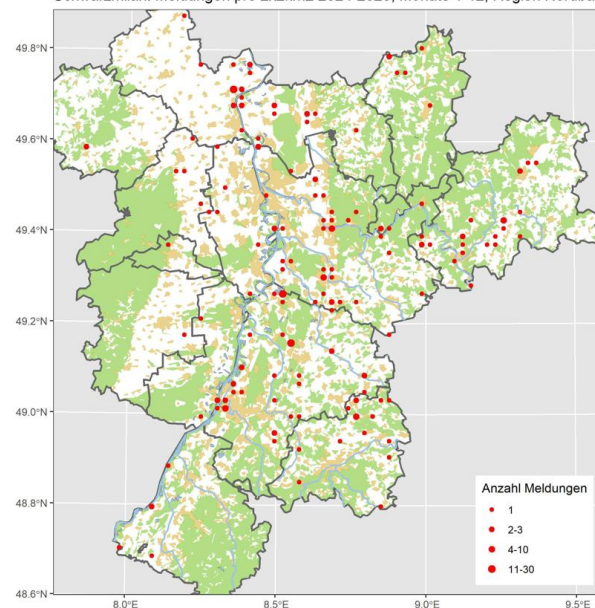
- 1 Ind. 16.3.25 Aalkistensee PF (H. Seitz-Moskaliuk)
- 2 Ind. 16.3.25 Heidelberg - Gemeindemittelpunkt HD (G. Holland)
- 1 Ind. 16.3.25 Heuchelheim bei Frankenthal RP (J. Weiß)
- 1 Ind. 16.3.25 Kleinkarlbach - Gemeindemittelpunkt DÜW (F. Geisen)
- 1 Ind. 16.3.25 Mündungheimer Altrhein HP (C. Queisser)
- 1 Ind. 16.3.25 NSG Der Spieß - An der Spießbrücke WO* (V. Schmidt)
- 1 dz. 16.3.25 NSG LA Heegwasser HP (C. Queisser, F. Schrauth, P. Petermann)
- 1 Ind. 16.3.25 Saalbachniederung KA (W. Debatin)
- 1 Ind. 17.3.25 Neunkirchen S NOK (C. Bernitt)
- 1 Ind. 17.3.25 O.Schefflenz Hainbuchen NOK (E. Werling)

Danach täglich gemeldet



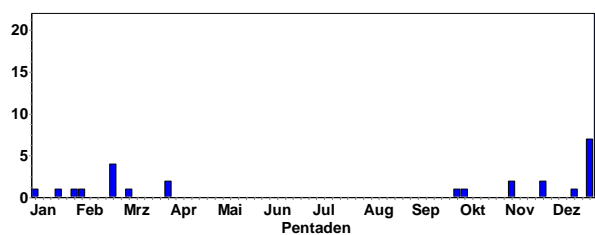
Kopulierende Schwarzmilane © J. Dreher

Schwarzmilan: Meldungen pro 2x2km² 2024-2025, Monate 1-12, Region Nordbaden



Seeadler: Seltener Wintergast

Seeadler
Jahreszeitliche Verteilung Beobachtungen



Alle Daten:

- 1 imm. 2.10.24 NSG Meckersheimer Tongruben RP (M. Wink)
- Jagd alle 250 Graugänse auf, baumt kurz auf



Seeadler an den MTG © M. Wink

- 1 imm. 6.10.24 Altrhein Kleiner Bodensee KA (N. Falk) ansitzend
- 1 dz. 2.11.24 Karlsruhe KA* (A. Grams, S. Brethauer)
- 1 imm. 25.11.24 NSG Mechtersheimer Tongruben RP (F. Nachreiner, J. Braun) K2 o. K3
- 1 imm. 15.12.24 Philippsburg KA (S. Olschewski) kreist kurz auf und fliegt flach im Ruderflug nach NW ab
- 1 imm. 22.12.24 NSG Mechtersheimer Tongruben RP (V. Schmidt) vermutlich der immature Vogel, der bereits seit einigen Wochen unregelmäßig gesehen wird; Färbung von Schnabel und Kopf, sowie Mauerzustand deutet auf einen älteren immaturren Vogel im 3. oder 4. KJ; sorgt für maximalen Terror auf den Tongruben; versucht mehrfach vergeblich eine Kanadagans auf dem Wasser zu schlagen (diese taucht fast vollständig ab); fliegt nach einigen Minuten Richtung Osten ab
- 1 Ind. 25.12.24 NSG Mechtersheimer Tongruben RP (A. Schräss)
- 1 Ind. 26.12.24 Eisbruchlache beim Berghäuser Altrhein RP (M. Menrath)
- 1 imm. 26.12.24 NSG Mechtersheimer Tongruben RP (D. Metzger, D. Walz, V. Schlär)
- 1 Ind. 27.12.24 NSG Mechtersheimer Tongruben RP (A. Schröder, G. Kiefer, J. Herrbruck, J. Ullemeyer, V. Schlär) Beim Überflug gegen 13:30 Uhr
- 1 Ind. 27.12.24 Römerberg RP (T. Garrecht)
- 1 Ind. 27.12.24 Römerberg Mechtersheimer Tongruben W RP (E. Schröder)
- 1 (1 K3 // 1 imm.) 28.12.24 NSG Mechtersheimer Tongruben RP (H. Schmitt, J. Debus, M. Rolfes, M. Wegmann)
- 1 imm. 29.12.24 NSG Mechtersheimer Tongruben RP (A. Thiele, E. Körner, V. Schlär)
- 1 imm. 30.12.24 NSG Mechtersheimer Tongruben RP (A. Veuthey, C. Schweiger, J. Debus, M. Lutz, W. Schwarzfischer)
- 1 Ind. 30.12.24 Römerberg Mechtersheimer Tongruben W RP (K. Gräter)

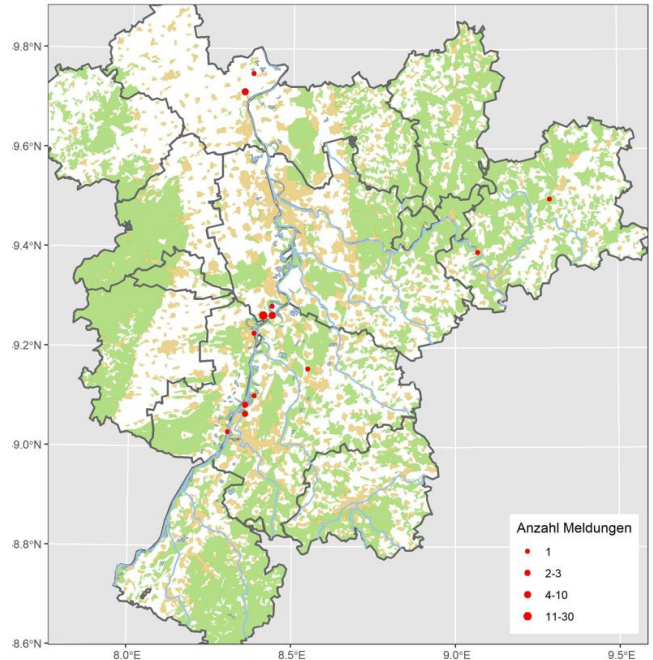


Seeadler an den MTG © K. Gräter

- 1 Ind. 31.12.24 NSG Mechtersheimer Tongruben RP (C. Heber, M. Teiwes)

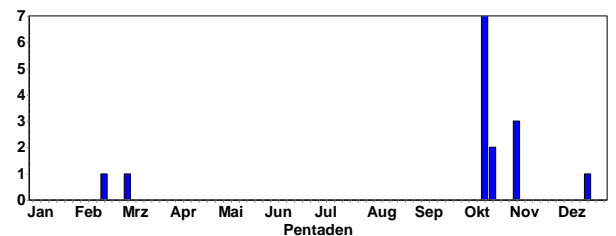
- 1 imm. 1.1.25 NSG Altrhein Maxau KA* (S. Tillmanns)
- 1 K2 16.1.25 Saalbachniederung KA (B. Friedetzki)
- 1 imm. 28.1.25 Eggenstein-Leopoldshafen KA (S. Tillmanns)
- 1 K2 22.2.25 NSG Der Spieß - An der Spießbrücke WO* (A. Muttray, M. Forst, V. Schmidt)
- 1 Ind. 22.2.25 Worms WO* (K.&T. Dreher-Fiebig) Üfl
- 1 ad. 2.3.25 Guttenbach NOK (K. Peters)
- 1 imm. 29.3.25 Hollerbach Heilig.feld NOK (F. Laier)
- 1 Ind. 30.3.25 Karlsruhe KA* (U. Kofler)

Seeadler: Meldungen pro 2x2km² 2024-2025, Monate 1-12, Region Nordbaden



Raufußbussard: Seltener Durchzügler

Raufußbussard
Jahreszeitliche Verteilung Beobachtungen

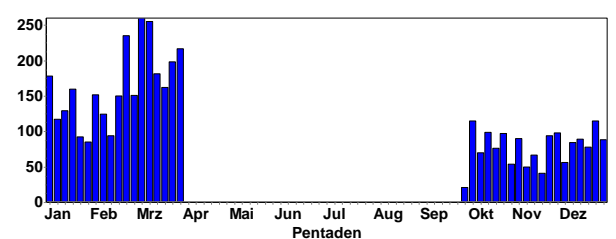


Alle Daten (soweit nicht geschützt gemeldet):

- 1 Ind. 5.11.24 Saalbachniederung KA (H. Jäger, J. Gehrke, W. Debatin)
- 1 M ad. dz. 18.2.25 Speyer SP* (J. Zürker)
- 1 Ind. 3.3.25 NSG Mußbacher Baggerweiher NW (J. Klug)

Mäusebussard: Weitverbreiteter Jahresvogel (Brutvogel, Durchzügler, Wintergast)

Mäusebussard
Jahreszeitliche Verteilung Beobachtungen



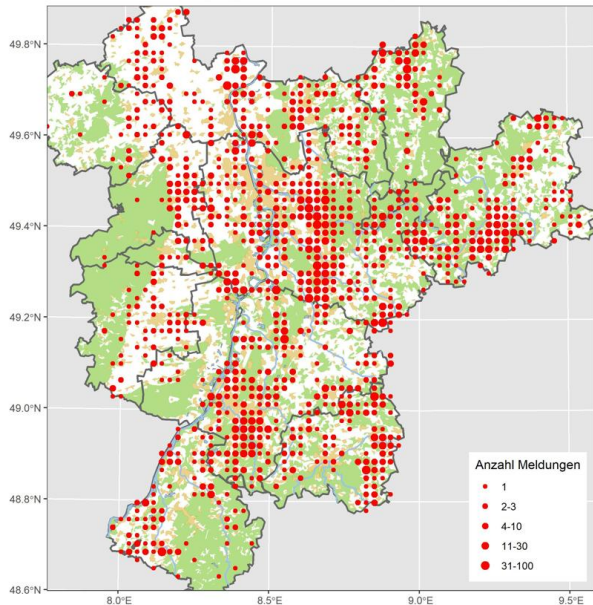


Mäusebussarde © Egon Koch

Meldungen ab 20 Ind.:

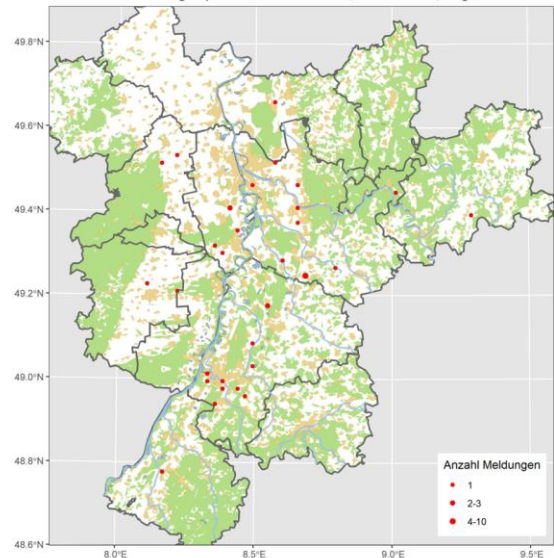
- 41 dz. 13.10.24 Heidelberg-Zentrum HD (M. Mooij)
- 25 dz. 16.10.24 Birkenfeld PF (H. Seitz-Moskaliuk)
- 44 dz. 16.10.24 Knittlingen PF (E. Körner)
- 64 dz. 17.10.24 Malsch KA (M. Albert)
- 45 dz. 3.11.24 Straubenhardt PF (H. Seitz-Moskaliuk)
- 20 Ind. 9.11.24 Halberstung RA (J. Kind)
- 25 Ind. 14.12.24 Knittelsheim GER (J. Zürker)
- 20 Ind. 26.12.24 Knittelsheim GER (J. Ullemeyer)
- 23 dz. 21.2.25 Heidelberg-Zentrum HD (M. Mooij)
- 45 dz. 22.2.25 Heidelberg-Zentrum HD (M. Mooij)
- 20 dz. 22.2.25 NSG Der Spieß - An der Spießbrücke WO* (A. Muttray, M. Forst, V. Schmidt)
- 20 dz. 23.2.25 Heidelberg-Zentrum HD (M. Mooij)
- 24 Ind. 14.3.25 Ottersheim bei Landau GER (K. Belzer)

Mäusebussard: Meldungen pro 2x2km2 2024-2025, Monate 1-12, Region Nordbaden



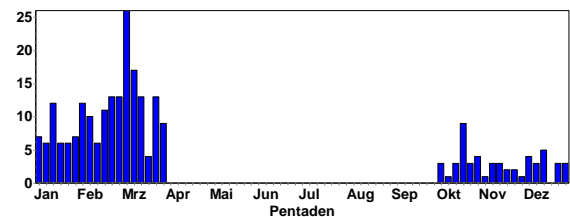
- 1 Ind. 11.10.24 Hambrücken KA (W. Debatin)
- 1 Ind. 29.10.24 Hambrücken KA (W. Debatin)
- 1 Ind. 2.12.24 Malsch HD (D. Walz)
- 1 Ind. 7.12.24 Gießbachniederung: KA* (K. Lechner)
- 1 Ind. 15.12.24 NSG Woogwiesen RP (J. Zürker)
- 1 Ind. 17.12.24 Malsch HD (D. Walz)
- 2 Ind. 1.1.25 Limburgerhof RP (C. Wegner)
- 1 Ind. 12.1.25 Speyer SP* (A. Heckmann)
- 1 Ind. 18.1.25 Walldorf HD (T. Lang)
- 1 Ind. 28.1.25 Malsch HD (D. Walz)
- 1 A1 5.2.25 U.Schefflenz Adelsh.Höhe NOK (F. Laier)
- 1 Ind. 15.2.25 Karlsruhe KA* (S. Koslowski)
- 1 A2 25.2.25 Karlsruhe KA* (P. Schleicher)
- 1 Ind. 2.3.25 Sinsheim HD (A. Köhler)
- 1 Ind. 13.3.25 Malsch HD (D. Walz)
- 1 A2 20.3.25 Mannheim MA* (P. Kremer)
- 1 Ind. 22.3.25 Sinzheim RA (D. Peter)
- 1 Ind. 27.3.25 Lorsch HP (. Anonyme)

Schleiereule: Meldungen pro 2x2km2 2024-2025, Monate 1-12, Region Nordbaden



Uhu: Lokaler Jahresvogel

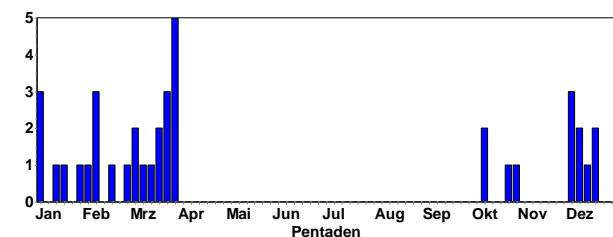
Uhu
Jahreszeitliche Verteilung Beobachtungen



Uhu © W. Fischer

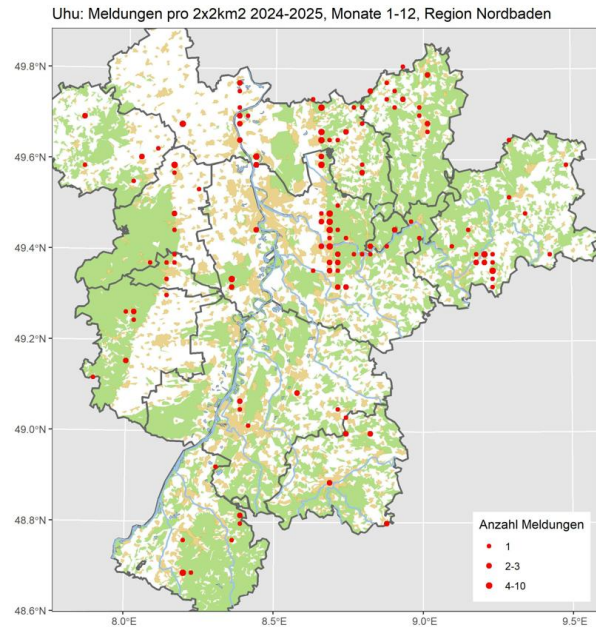
Schleiereule: Lokaler Jahresvogel

Schleiereule
Jahreszeitliche Verteilung Beobachtungen



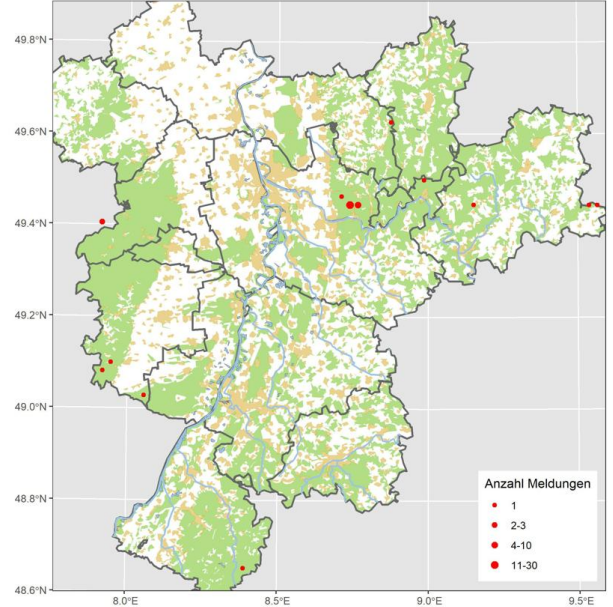
Alle Daten:

- 1 Ind. 8.10.24 Mannheim MA* (H. Geske)



- 1 A2 25.2.25 Schönau HD (H. Holland)
- 1 A2 4.3.25 Dossenheim Weißer Stein HD (H. Holland)
- 1 A2 5.3.25 Dossenheim Weißer Stein HD (H. Holland)
- 1 A2 6.3.25 Heidelberg HD (H. Holland)
- 1 A2 7.3.25 Dossenheim HD (H. Holland)
- 1 A2 8.3.25 Dossenheim Weißer Stein HD (H. Holland)
- 1 Ind. 8.3.25 Grasellenbach HP (M. Krömer)
- 1 A2 9.3.25 Dossenheim Weißer Stein HD (H. Holland)
- 3 A1 14.3.25 Dossenheim HD (F. Von Appen, W. Fischer)

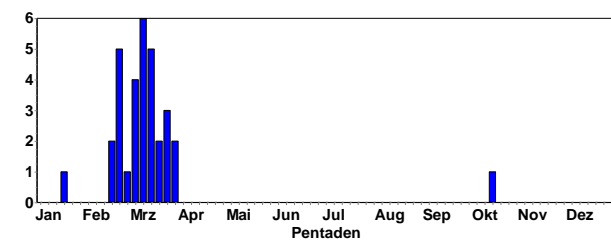
Raufußkauz: Meldungen pro 2x2km2 2024-2025, Monate 1-12, Region Nordbaden



Uhu auf Rufwarte © D. Koch

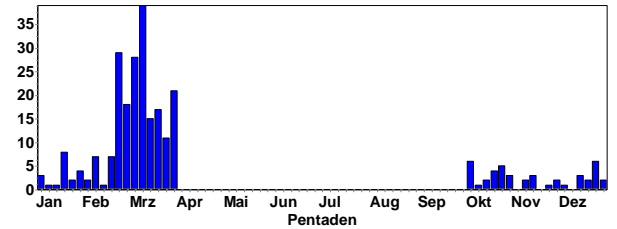
Raufußkauz: Seltener lokaler Jahresvogel

Raufußkauz
Jahreszeitliche Verteilung Beobachtungen

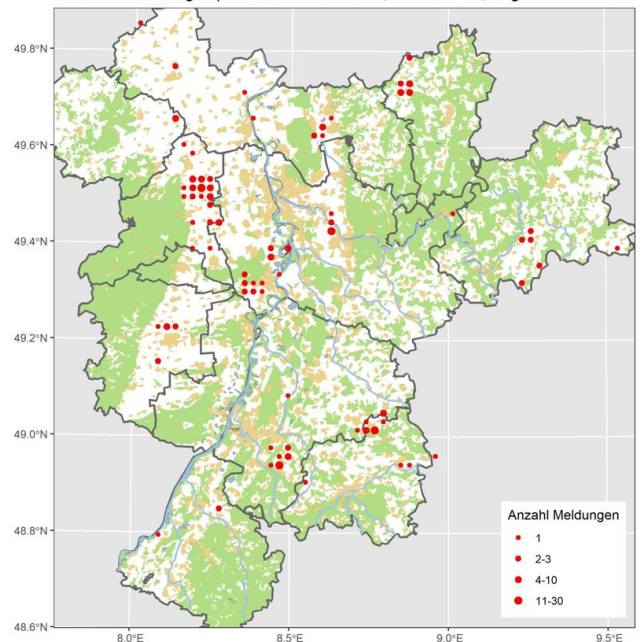


Steinkauz: Lokaler Jahresvogel

Steinkauz
Jahreszeitliche Verteilung Beobachtungen



Steinkauz: Meldungen pro 2x2km2 2024-2025, Monate 1-12, Region Nordbaden



Alle Daten:

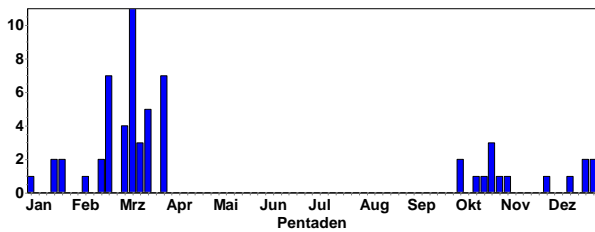
- 2 Ind. 13.10.24 Dossenheim Allmendwald HD (N. Hölzel)
- 1 Ind. 18.1.25 Schönau HD (H. Holland)
- 1 A2 16.2.25 Schönau HD (H. Holland)
- 1 A2 17.2.25 Heidelberg-Peterstal HD (T. Broschard)
- 1 A2 22.2.25 Eberbach An der Ruhe HD (C. Kunze)
- 1 A2 24.2.25 Schönau HD (H. Holland)



Steinkauz © M. Wink

Sperlingskauz: Seltener lokaler Jahresvogel

Sperlingskauz
Jahreszeitliche Verteilung Beobachtungen



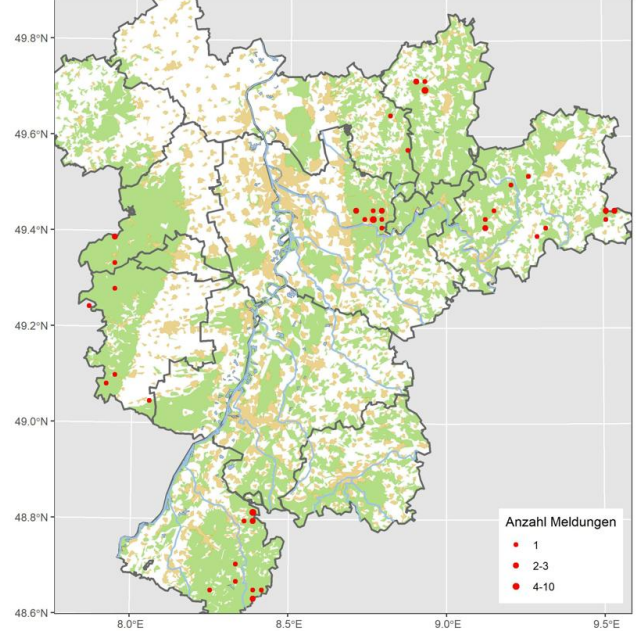
Sperlingskauz © M. Wink

Alle Daten:

- 1 Ind. 3.10.24 Fürth HP (W. Mayer)
- 1 Ind. 6.10.24 Heidelberg HD (H. Holland)
- 1 Ind. 13.10.24 Dossenheim HD (N. Hölzel)
- 1 Ind. 19.10.24 Rote Lache, Ebertwald RA (E. Notz)
- 1 Ind. 26.10.24 Michelbach/Bruhberg RA (J. Müller)
- 1 Ind. 27.10.24 Bernstein/Bruhberg RA (J. Müller)
- 1 Ind. 31.10.24 O Forsthaus Taubensuhl SÜW (U. Janz)
- 1 Ind. 3.11.24 Michelbach/Bruhberg RA (J. Müller)
- 1 Ind. 27.11.24 Heidelberg HD (H. Holland)
- 2 Ind. 14.12.24 Loffenau RA (J. Müller)
- 1 Ind. 23.12.24 Schwarzer Gehr RA (J. Müller)
- 1 Ind. 26.12.24 Bernstein/Bruhberg RA (J. Müller)
- 1 Ind. 27.12.24 Michelbach/Bruhberg RA (J. Müller)

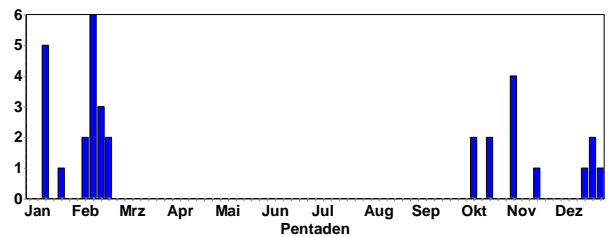
- 2 Ind. 29.12.24 Bernstein/Bruhberg RA (J. Müller)
- 1 Ind. 4.1.25 Schönau HD (H. Holland)
- 1 A2 18.1.25 Schönau HD (H. Holland)
- 1 A2 24.2.25 Schönau HD (H. Holland)
- 1 A2 6.3.25 Heidelberg-Peterstal_S HD (T. Broschard)
- 1 A2 15.3.25 Schönau HD (H. Holland)
- 1 A2 19.3.25 Elmstein DÜW (P. Van Laethem)
- 1 A2 27.3.25 O.Schefflenz Roed.denk. NOK (E. Werling)
- 1 B4 30.3.25 Schönau HD (H. Holland)

Sperlingskauz: Meldungen pro 2x2km2 2024-2025, Monate 1-12, Region Nordbaden

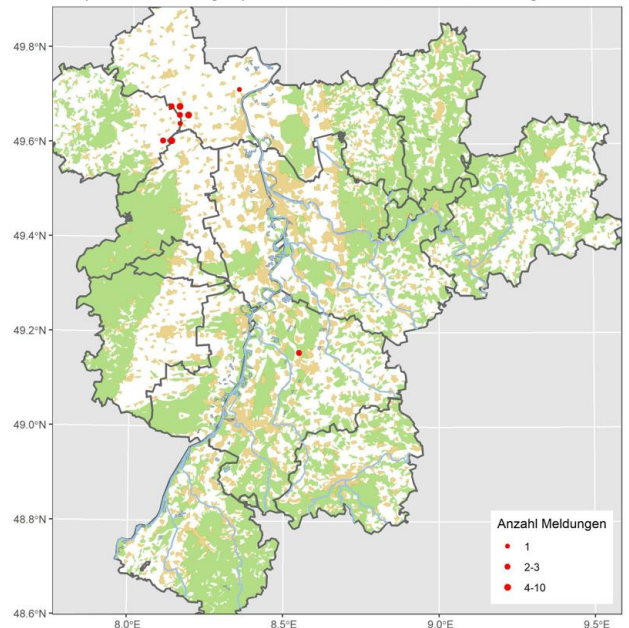


Sumpfohreule: Seltener Durchzügler

Sumpfohreule
Jahreszeitliche Verteilung Beobachtungen



Sumpfohreule: Meldungen pro 2x2km2 2024-2025, Monate 1-12, Region Nordbaden






Sumpfohreule @ W. Debatin

Waldkauz: Verbreiteter Jahresvogel

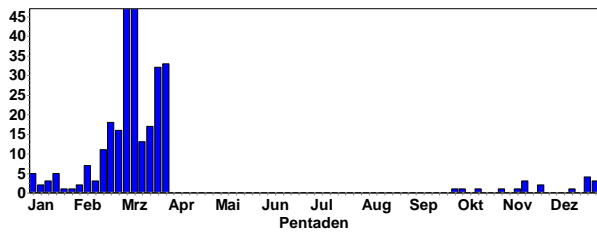
Waldkauz
Jahreszeitliche Verteilung Beobachtungen



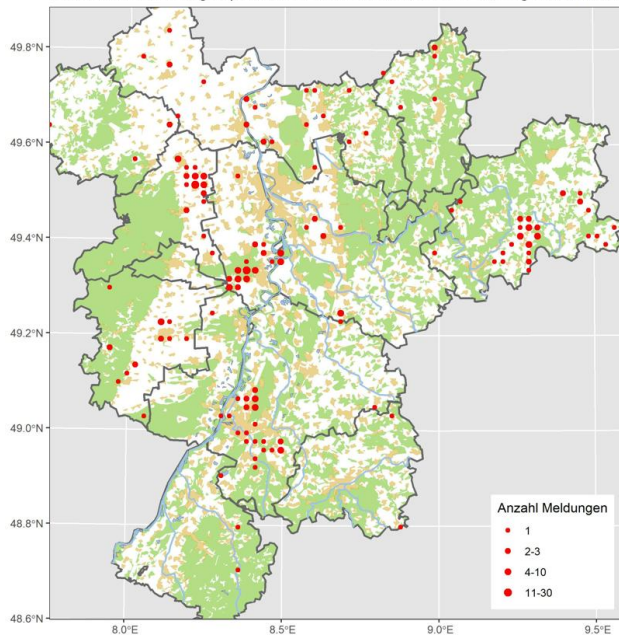
Waldkauz am Hellenbachbrunnen © D. Koch

Waldohreule: Lokaler Jahresvogel und Wintergast

Waldohreule
Jahreszeitliche Verteilung Beobachtungen

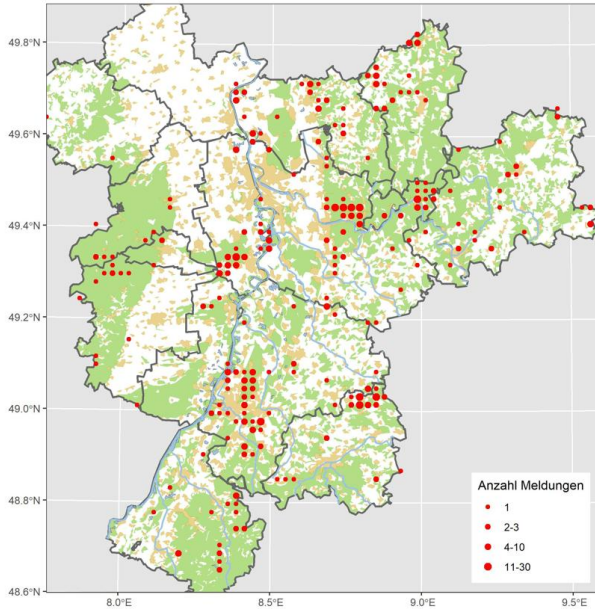


Waldohreule: Meldungen pro 2x2km2 2024-2025, Monate 1-12, Region Nordbaden



Juvenile Waldkäuze © W. Fischer

Waldkauz: Meldungen pro 2x2km2 2024-2025, Monate 1-12, Region Nordbaden



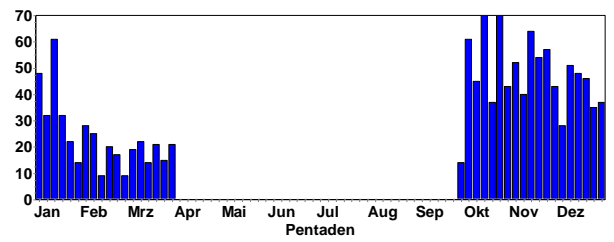
Leitplanke kurz vor der Autobahnraststätte gegenüber Deponie Feilheck.

1 Ind. 26.3.25 Hambrücken KA (W. Debatin)

1 Ind. 29.3.25 Aglasterhausen S NOK (H. Bott)

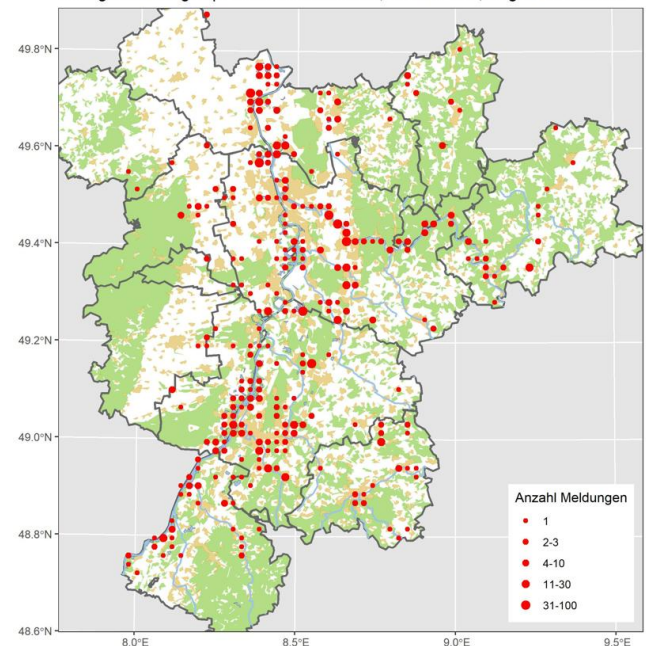
Eisvogel: Lokaler Jahresvogel

Eisvogel
Jahreszeitliche Verteilung Beobachtungen



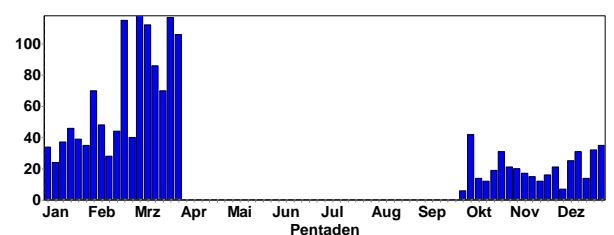
Eisvogel © J. Dreher

Eisvogel: Meldungen pro 2x2km2 2024-2025, Monate 1-12, Region Nordbaden



Schwarzspecht: Verbreiteter Jahresvogel

Schwarzspecht
Jahreszeitliche Verteilung Beobachtungen



Adulter Waldkauz © W. Fischer

Alpensegler: Sommervogel (Lokaler Brutvogel und Durchzügler)

Alle Daten:

30 Ind. 1.10.24 Karlsruhe KA* (L. Dieckhoff)

20 Ind. 12.10.24 Karlsruhe KA* (L. Dieckhoff)

2 Ind. 23.3.25 Bühlertal, Untertal RA (M. Reinschmidt)

10 Ind. 24.3.25 Bühl Stadtmitte RA (E. Keber)

5 Ind. 24.3.25 Gernsbach RA (M. Seiser) Storchenturm, BZ 18:35-19:00, SU 18:44 Erstsichtung 2025 Gernsbach.

15 Ind. 25.3.25 Gernsbach RA (M. Seiser) Beobachter: S. Eisenbarth

3 Ind. 30.3.25 Bühl Stadtmitte RA (E. Keber)

3 Ind. 30.3.25 Karlsruhe KA* (L. Dieckhoff)

Wiedehopf: Sommervogel (Seltener Brutvogel und Durchzügler)

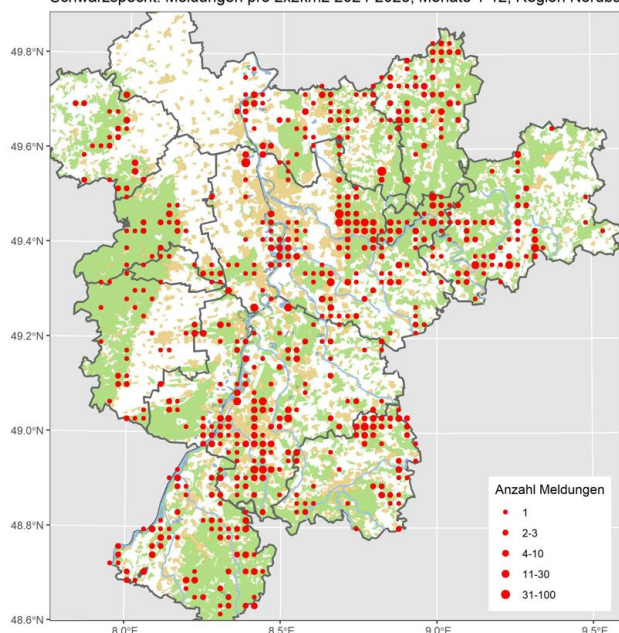
Alle Daten:

1 dz. 27.10.24 Sandhausen HD (K. Hofmann) der Vogel ist m. E. nach von einem Fahrzeug erfasst worden, an der A 5 an der




Schwarzspecht-Weibchen © B. Steiner

Schwarzspecht: Meldungen pro 2x2km² 2024-2025, Monate 1-12, Region Nordbader



Grauspecht: Lokaler Jahresvogel

Grauspecht
Jahreszeitliche Verteilung Beobachtungen



Meldungen ab 2 Ind.:

- 2 Ind. 6.10.24 Badeseer Eich AZ (J. Lehnert)
- 2 (1 M, 1 W) 19.10.24 Heinrichs-Talauer-See AZ (J. Lehnert)
- 2 Ind. 5.11.24 Wald-Michelbach HP (A. Grimm-Eckardt)
- 2 Ind. 16.11.24 Heinrichs-Talauer-See AZ (J. Lehnert)
- 2 Ind. 3.12.24 Wald-Michelbach HP (A. Grimm-Eckardt)
- 2 Ind. 11.12.24 Wald-Michelbach HP (A. Grimm-Eckardt)
- 2 (1 M ad., 1 W ad.) 12.12.24 Bibliser Bruch HP (K. Daub)
- 2 Ind. 5.1.25 Weingarten KA (S. Nielsen)
- 2 Ind. 19.1.25 LSG Schwetzingen Wiesen Dammäcker HD (J. Bayer)
- 2 Ind. 24.1.25 Wald-Michelbach HP (A. Grimm-Eckardt)
- 2 (1 M, 1 W) 25.1.25 Roxheimer Altrhein & Silbersee RP (H. Schmitt)



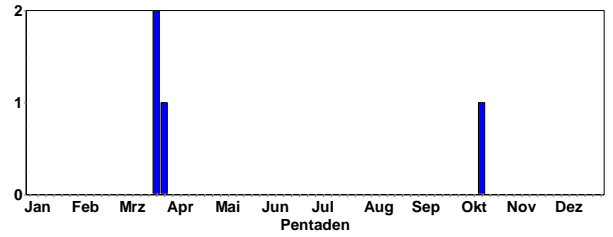
Grauspecht vom Silbersee © M. Wink

- 2 Ind. 28.1.25 Wald-Michelbach HP (A. Grimm-Eckardt)
- 2 A2 7.2.25 Ständerweiher bei Roxheim RP (P. Baust)
- 3 A2 8.2.25 Silbersee bei Roxheim RP (M. Wink, N. Hölzel)
- 2 A2 9.2.25 Bobenheim-Roxheim RP (F. Geisen, H. Bott)
- 2 A2 9.2.25 Silbersee bei Roxheim RP (H. Bott)
- 2 Ind. 15.2.25 Ständerweiher bei Roxheim RP (H. Urban)
- 2 A1 16.2.25 Otterstadt RP (C. Wegner)
- 2 A2 16.2.25 Otterstadter Altrhein, pfälzischer Teil ohne Mündung RP (T. Dolich)
- 2 A2 22.2.25 Roxheimer Altrhein & Silbersee RP (A. Thiele)
- 2 A2 (1 M, 1 W) 23.2.25 Linkenheim-Hochstetten KA (H. Voith)
- 3 A2 23.2.25 Roxheimer Altrhein & Silbersee RP (W. Wehmeyer)
- 2 A2 (1 M / 1 M) 23.2.25 SP-RP-051 SP* (C. Kohler)
- 2 Ind. 25.2.25 Badeseer Naherholung Lingenfeld GER (S. Jester)
- 2 A2 26.2.25 Lorscher Wald n. B 47 HP (K. Daub)
- 2 A2 1.3.25 NSG Wagbachniederung KA (T. Lang)
- 2 (1 W, 1 M) 2.3.25 Karlsruhe KA* (K. Stapf)
- 4 A2 2.3.25 NSG Riedwiesen MA* (H. Bott)
- 2 A2 2.3.25 Roxheimer Altrhein & Silbersee RP (V. Schmidt)
- 3 Ind. 3.3.25 Eggenstein-Leopoldshafen: Rheinauenwälder bei Eggenstein KA (S. Tillmanns)
- 2 A2 (1 M / 1 M) 3.3.25 Ettlingen: Wald bei Spessart KA (K. Lechner)
- 2 (2 M) 4.3.25 Abgrabung Hochstetten KA (R. Wegner)
- 2 A2 5.3.25 Eggenstein-Leopoldshafen KA (K. Lechner)
- 2 A2 7.3.25 Schifferstadt RP (H. Schaub)
- 2 A2 8.3.25 Saalbachniederung KA (J. Stipp, K. Stapf, R. Haug)
- 2 (2 M ad.) 9.3.25 NSG Wagbachniederung KA (B. Riechers, J. Möhring, R. Haug)
- 2 A2 9.3.25 Rheininsel bei Rheindürkheim HP (C. Queisser)
- 3 A2 12.3.25 Erlichsee KA (F. Damminger)
- 2 A2 14.3.25 Altlußheim HD (J. Baust)
- 2 A2 14.3.25 Dettenheim KA (T. Wirsing)
- 2 A2 14.3.25 U.Schefflenz Mooslinie NOK (E. Werling)
- 2 A2 (1 M / 1 M) 16.3.25 MhB-bw115 PF (E. Körner)
- 2 A2 16.3.25 Otterstadter Altrhein, pfälzischer Teil ohne Mündung RP (T. Dolich)
- 2 A2 16.3.25 Wald-Michelbach HP (A. Grimm-Eckardt)
- 2 (2 M ad.) 17.3.25 NSG Waldhägenich, Bühl RA (E. Keber)
- 2 A2 17.3.25 Saalbachniederung KA (J. Roeder)
- 3 A2 (1 M / 1 M / 1 M) 18.3.25 MhB-bw43 NOK (T. Schütz)
- 2 A2 19.3.25 Herxheim bei Landau/ Pfalz SÜW (S. Blesinger)
- 3 Ind. 19.3.25 Karlsruhe KA* (M. Liebel)
- 2 A2 22.3.25 Ackerflächen nördl. Rosengarten HP (C. Queisser)
- 2 (2 M ad.) 22.3.25 Mönshheim PF (M. Häcker)

- 3 A2 23.3.25 Angelhofer Altrhein, nördlicher Teil RP (M. Gärtner)
- 2 A2 24.3.25 Stutensee KA (S. Olschewski)
- 2 A2 25.3.25 Wald-Michelbach HP (A. Grimm-Eckardt)
- 2 A2 27.3.25 Wald-Michelbach HP (A. Grimm-Eckardt)
- 2 B4 28.3.25 Michelstadt-Ost ERB (J. Lippmann)
- 2 A2 28.3.25 NSG Wagbachniederung KA (H. Bott)
- 4 B5 (1 M / 1 M / 1 M) 29.3.25 Eberbach: Hohe Warte HD (C. Kunze)
- 2 B4 29.3.25 M.Schefflenz Waldsp. NOK (E. Werling)


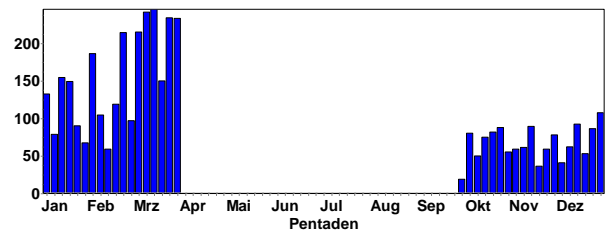
Dreizehenspecht: Lokaler Jahresvogel im Nordschwarzwald

Dreizehenspecht
Jahreszeitliche Verteilung Beobachtungen



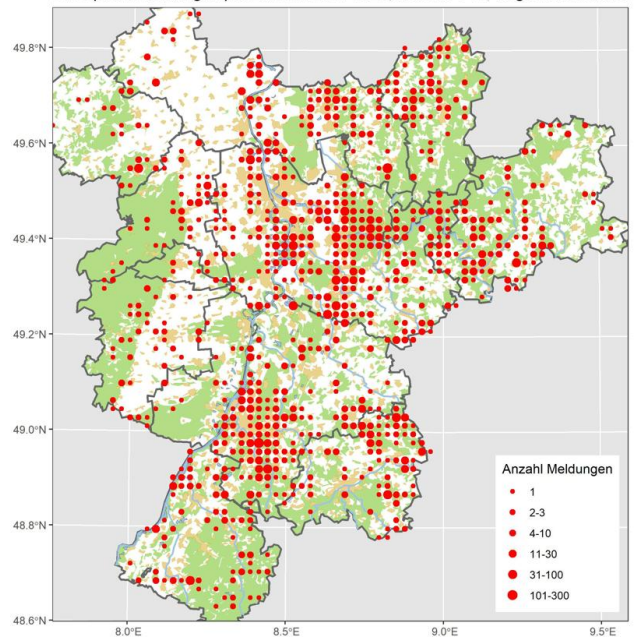
Buntspecht: Weit verbreiteter Jahresvogel und Durchzügler

Buntspecht
Jahreszeitliche Verteilung Beobachtungen

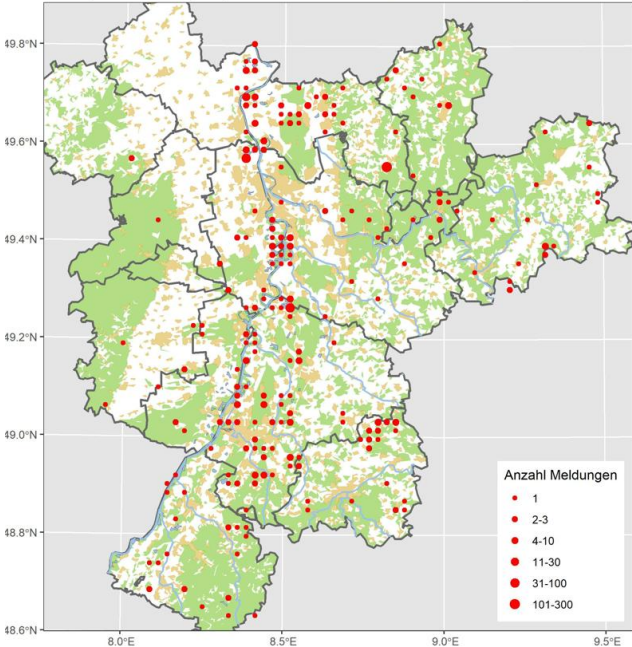


Buntspecht © J. Dreher

Buntspecht: Meldungen pro 2x2km² 2024-2025, Monate 1-12, Region Nordbaden

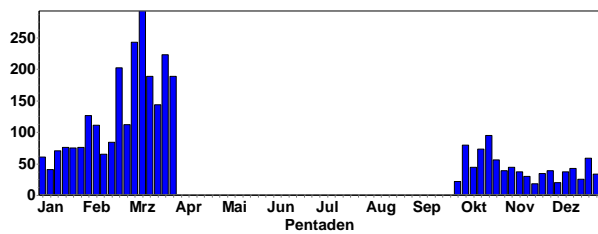


Gräuspecht: Meldungen pro 2x2km² 2024-2025, Monate 1-12, Region Nordbaden

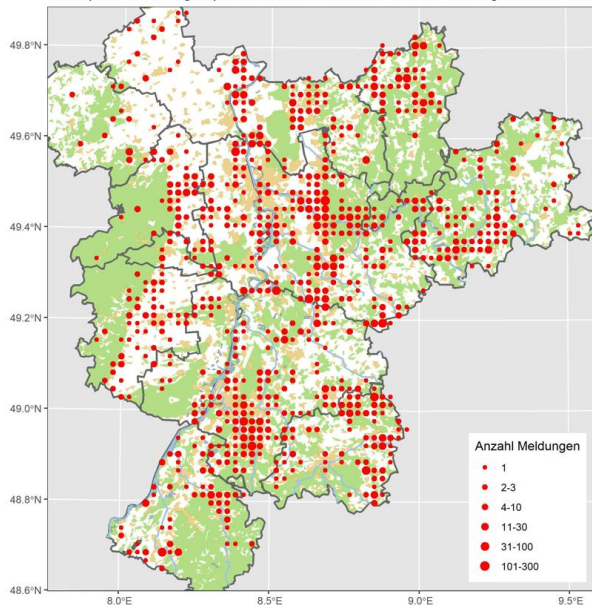


Grünspecht: Weit verbreiteter Jahresvogel

Grünspecht
Jahreszeitliche Verteilung Beobachtungen



Grünspecht: Meldungen pro 2x2km² 2024-2025, Monate 1-12, Region Nordbaden



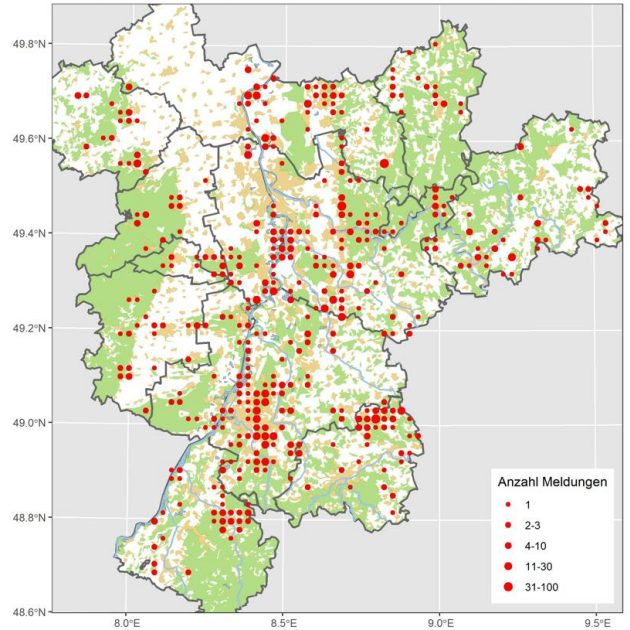


Mittelspecht © J. Dreher



Mittelspecht © W. Fischer

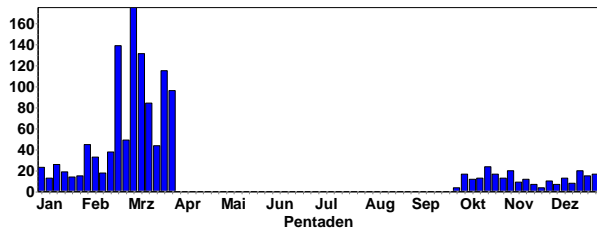
Mittelspecht: Meldungen pro 2x2km² 2024-2025, Monate 1-12, Region Nordbaden



Buntspecht © D. Koch


Mittelspecht: weit verbreiteter Jahresvogel

Mittelspecht
Jahreszeitliche Verteilung Beobachtungen

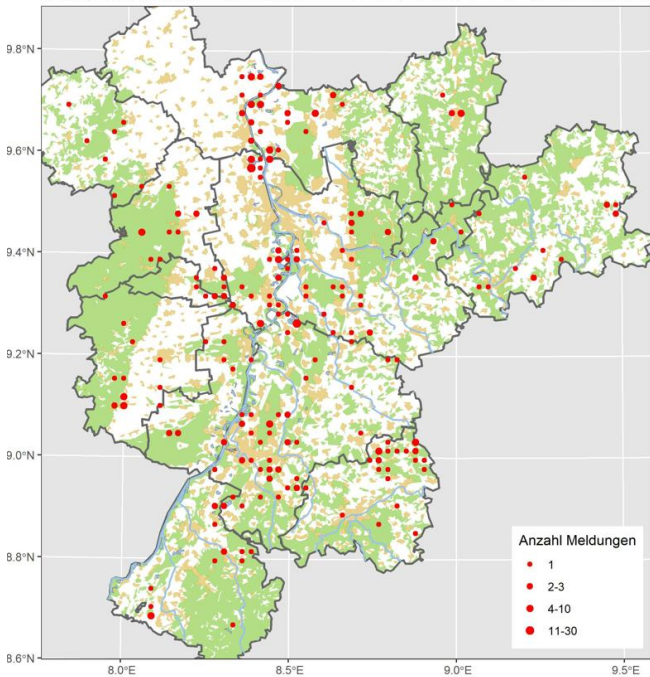


Kleinspecht: Lokaler Jahresvogel

Kleinspecht
Jahreszeitliche Verteilung Beobachtungen




Kleinspecht: Meldungen pro 2x2km² 2024-2025, Monate 1-12, Region Nordbaden



Kleinspecht © M. Wink

Merlin: Seltener Durchzügler

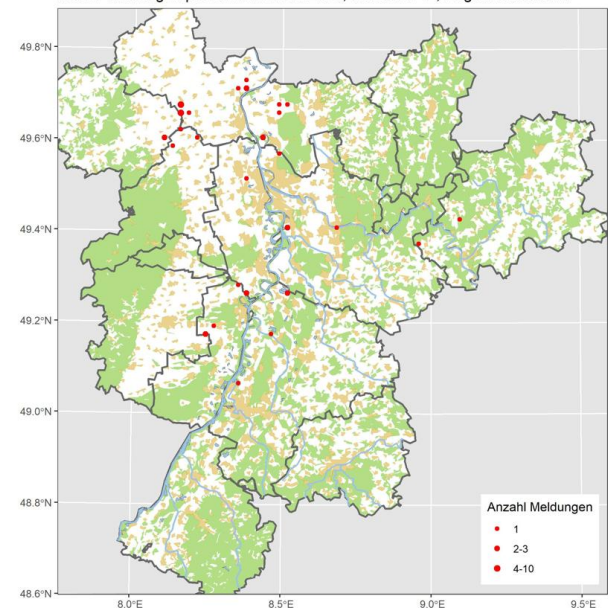
Merlin
Jahreszeitliche Verteilung Beobachtungen



Alle Daten:


- 1 Ind. 6.10.24 NSG Wagbachniederung KA (D. Kaliss, T. Polzer)
Fliegt vorbei, Fotobeleg vorhanden
- 1 dz. 12.10.24 Schwarzacher Hof W NOK (H. Rößler) zügig dz SW
- 1 Ind. 13.10.24 Dettenheim KA (S. Olschewski) dz
- 2 dz. 13.10.24 Heidelberg-Zentrum HD (M. Mooij) etwa 7:40 und 9:30 dz. S. 1. hoch, 2. niedriger Bergstraße folgend.
- 1 wf. 22.10.24 LSG Schwetzingen Wiesen Dammäcker HD (A. Stöhr)
- 1 M 27.10.24 LSG Schwetzingen Wiesen HD (A. Stöhr)
- 1 Ind. 26.11.24 Abgrabung Kleiner Bodensee KA (W. Rheinheimer)
- 1 M 26.11.24 Knittelsheim GER (J. Zürker) jagend
- 1 Ind. 4.12.24 NSG Der Spieß - An der Spießbrücke WO* (A. Viertel)
- 1 W 14.12.24 Knittelsheim GER (J. Zürker) jagend
- 1 M 16.12.24 NSG LA Welsches Loch HP (J. Kreuziger) nach Ost (s. auch 2. Beob. heute)
- 1 M 16.12.24 NSG LA zentrale Ackerfläche HP (J. Kreuziger)
- 1 Ind. 29.12.24 Frankenthal FT* (J. Weiß)
- 1 M 29.12.24 Worms WO* (A. Köhler)
- 1 wf. 31.12.24 Mechtersheim RP (C. Heber) sitzt am Straßenrand auf Obstbaum, fliegt dann in einem Bogen nach N ab
- 1 Ind. 31.12.24 Römerberg Mechtersheim RP (M. Teiwes)
- 1 W 11.1.25 Bibliser Bruch HP (K. Daub)
- 1 W ad. 13.1.25 Einhäuser Bruch HP (K. Daub)
- 1 M 20.1.25 Feldfläche Dudenhofen-Lingenfeld RP (D.u.U. Hoffmann)
- 1 M ad. 22.1.25 Wäldchen südl. Lampertheim HP (A. Köhler)
- 1 Ind. 3.2.25 Ackerflächen nördl. Riedrode HP (K. Daub)
- 1 Ind. 23.2.25 Bellheim GER (J. Zürker) Lerchen jagend
- 1 wf. 8.3.25 Worms WO* (N. Koch)
- 1 Ind. 29.3.25 Schollbrunn NOK (K. Peters)

Merlin: Meldungen pro 2x2km² 2024-2025, Monate 1-12, Region Nordbaden



Turmfalke: Verbreiteter Jahresvogel

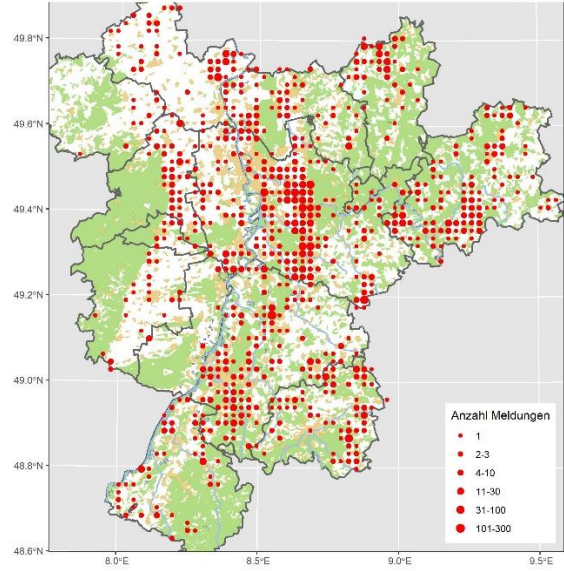
Turmfalke
Jahreszeitliche Verteilung Beobachtungen





Turmfalken © W. Fischer

Turmfalke: Meldungen pro 2x2km2 2024-2025, Monate 1-12, Region Nordbaden




Baumfalke: Sommervogel

Frühe Erstbeobachtung:

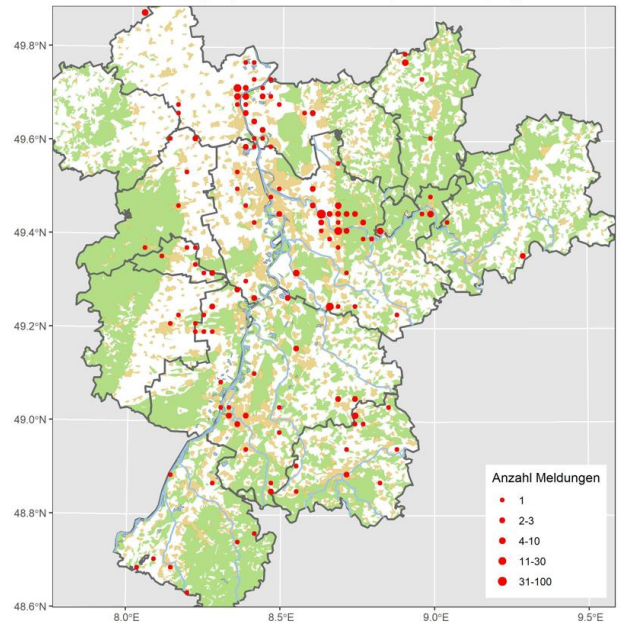
1 Ind. 23.3.25 O.Schefflenz Hainbuchen NOK (E. Werling)

Wanderfalke: Lokaler Jahresvogel

Wanderfalke
Jahreszeitliche Verteilung Beobachtungen



Wanderfalke: Meldungen pro 2x2km2 2024-2025, Monate 1-12, Region Nordbaden






Wanderfalke © J. Dreher

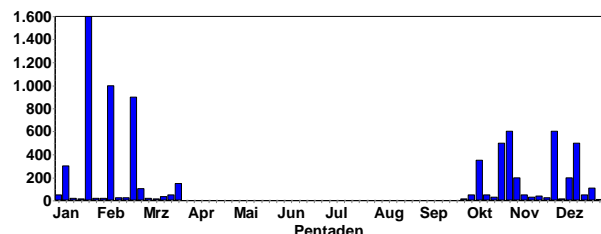
- 50 Ind. 24.12.24 Luisenpark MA* (H. Bott)
- 50 Ind. am SP. 5.1.25 NSG Altneckar Heidelberg Wieblingen MITTE HD (F. Linhart)
- 300 Ind. 6.1.25 Heidelberg HD (F. Linhart, J. Brückner)
- 89 Ind. 7.1.25 NSG Altneckar Heidelberg Wieblingen OST HD (G. Kiefer, T. Scheltwort)
- 1600 Ind. am SP. 23.1.25 Heidelberg HD (C. Steinkamp)
- 200 Ind. 25.1.25 Mannheim MA* (D. Tindall, H. Bott)
- 1000 Ind. 7.2.25 Heidelberg HD (E. Sefrin)
- 302 Ind. am SP. 8.2.25 Heidelberg HD (C. Brinckmeier, O. Kienberg)
- 170 B9 21.2.25 Luisenpark MA* (C. Heber)
- 901 Ind. 21.2.25 Mannheim MA* (W. Linke)
- 52 B6 1.3.25 Luisenpark MA* (E. Jantke)
- 50 Ind. 19.3.25 Heidelberg HD (F. Linhart)
- 150 Ind. 24.3.25 Heidelberg HD (M. Wink)

Halsbandsittich: Verbreiteter Jahresvogel mit Ausbreitungstendenz

Halsbandsittich
Jahreszeitliche Verteilung Beobachtungen



Halsbandsittich
Summen der Pentadenmaxima



Brutnachweise:

- 2 B6 18.3.25 Großparthweiher, Ludwigshafen-Oggersheim LU* (H. Schmitt) Männchen füttert Weibchen außerhalb der Bruthöhle
- 2 C13a 1.3.25 Heidelberg-Handschuhsheim HD (J. Brückner) Potenzielle Bruthöhle in Fassade

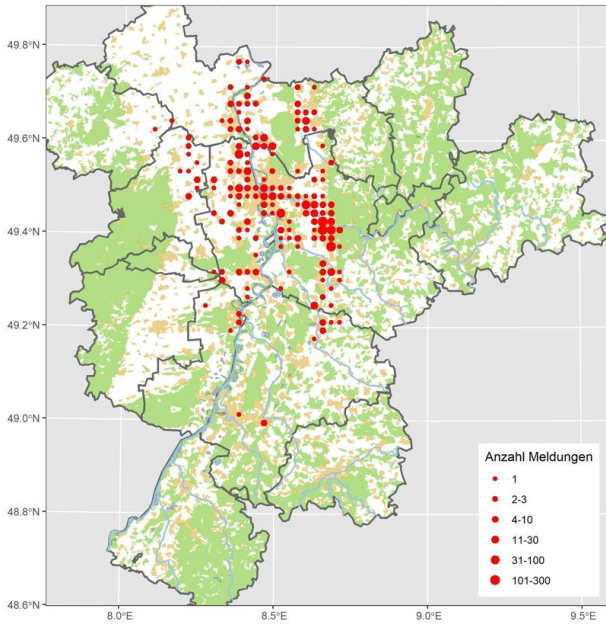
Meldungen ab 50 Ind.:

- 54 Ind. am SP. 6.10.24 Heidelberg-Wieblingen HD (F. Linhart)
- 350 Ind. am SP. 11.10.24 Heidelberg HD (J. Brückner)
- 50 Ind. 15.10.24 Heidelberg HD (L. Von Chamier)
- 500 Ind. 25.10.24 Mannheim MA* (A. Vogel)
- 600 Ind. 29.10.24 Heidelberg HD (M. Wink)
- 200 Ind. 5.11.24 Heidelberg HD (F. Linhart)
- 58 Ind. am SP. 8.11.24 Heidelberg-Wieblingen HD (F. Linhart)
- 400 Ind. 29.11.24 Heidelberg HD (J. Brückner)
- 600 Ind. 30.11.24 Heidelberg HD (M. Wink)
- 200 Ind. am SP. 7.12.24 Heidelberg-Wieblingen HD (F. Linhart)
- 200 Ind. am SP. 12.12.24 Ludwigshafen am Rhein LU* (F. Polähne)
- 500 Ind. 13.12.24 Heidelberg HD (E. Sefrin)
- 50 Ind. 19.12.24 HD-Rohrbach: Hasenleiser HD (M. Post)
- 107 Ind. 23.12.24 HD-Rohrbach: Hasenleiser HD (M. Post)



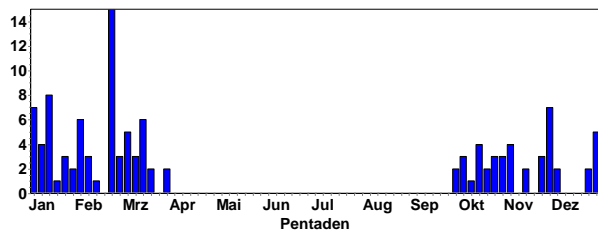
Halsbandsittich © D. Koch

Halsbandsittich: Meldungen pro 2x2km2 2024-2025, Monate 1-12, Region Nordbaden



Raubwürger: Lokaler Durchzügler und Wintergast

Raubwürger
Jahreszeitliche Verteilung Beobachtungen



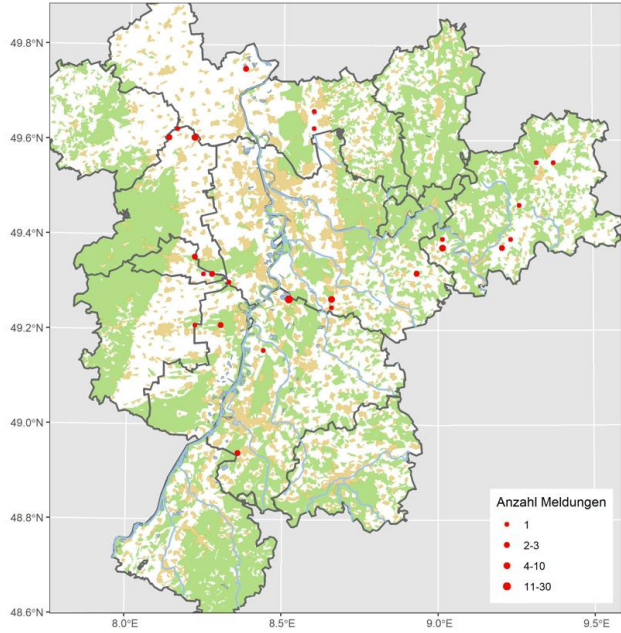
Raubwürger © J. Dreher

Alle Daten:

- 1 Ind. 6.10.24 Betriebshof Weschnitz HP (C. Zurek)
- 1 Ind. 12.10.24 NSG Wagbachniederung KA (H. Schneider)
- 1 Ind. 15.10.24 NSG Wagbachniederung KA (A. Betzin)
- 1 Ind. 16.10.24 Waghäusel KA (M. Krömer)
- 1 Ind. 19.10.24 Ganerbe Harthausen RP (S. Jester)
- 1 Ind. 19.10.24 Heinrichs-Talau-See AZ (J. Lehnert)
- 1 Ind. 25.10.24 NNO Geinsheim NW (M. Teiwes)
- 1 Ind. 27.10.24 NSG Wagbachniederung KA (H. Duhm, J. Körner)
- 1 Ind. 29.10.24 NSG Wagbachniederung KA (S. Simpson)
- 1 Ind. 1.11.24 Haßloch DÜW (C. Heber, J. Klug)
- 3 Ind. 2.11.24 NSG Wagbachniederung KA (D. Neff)
- 1 Ind. 2.11.24 U.Schefflenz Flürlein NOK (F. Laier)
- 1 Ind. 5.11.24 NSG Oberbruchwiesen KA (S. Tillmanns)

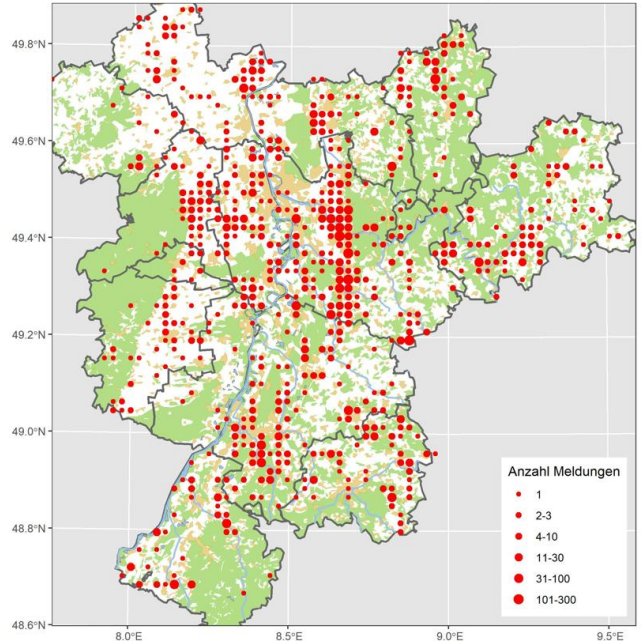
- 1 Ind. 16.11.24 NNO Geinsheim NW (M. Teiwes)
- 1 Ind. 16.11.24 NSG Wagbachniederung KA (W. Jansen)
- 1 Ind. 23.11.24 NSG Wagbachniederung KA (M. Schwaninger)
- 1 Ind. 23.11.24 Neunkirchen Gerlauskl. NOK (C. Bernitt)
- 1 Ind. 27.11.24 Haßloch DÜW (C. Heber)
- 1 Ind. 27.11.24 NNO Geinsheim NW (C. Heber)
- 1 Ind. 28.11.24 St. Leon-Rot HD (G. Kiefer)
- 1 Ind. 1.12.24 Eich-Gimbsheimer Altrhein mit NSG AZ (V. Schmidt)
- 1 Ind. 1.12.24 NSG Wagbachniederung KA (M. Schwaninger)
- 1 Ind. 2.12.24 St. Leon-Rot HD (G. Kiefer)
- 1 Ind. 4.12.24 Aglasterh. Wolfsloch NOK (C. Bernitt)
- 1 Ind. 23.12.24 NSG Wagbachniederung KA (R. Seider)
- 1 Ind. 24.12.24 NSG Wagbachniederung KA (C. Dellwisch)
- 1 Ind. 27.12.24 NSG Wagbachniederung KA (A. Veuthey, K. Gräter)
- 1 Ind. 30.12.24 NSG Wagbachniederung KA (C. Schweiger, M. Lutz)
- 1 Ind. 31.12.24 NSG Wagbachniederung KA (H. Bott)
- 1 Ind. 1.1.25 NSG Wagbachniederung KA (C. Schломann, D. Walz, I. Aycicek)
- 2 Ind. 6.1.25 NSG Wagbachniederung KA (L. Dörr, M. Wink)
- 1 Ind. 7.1.25 NSG Wagbachniederung KA (J. Dreher)
- 1 Ind. 9.1.25 NSG Wagbachniederung KA (G. Kiefer)
- 1 Ind. 11.1.25 Ettligen KA (K. Lechner)
- 1 Ind. 11.1.25 NSG Wagbachniederung KA (J. Förderer, M. Schwaninger)
- 1 Ind. 12.1.25 NSG Wagbachniederung KA (D. Poley)
- 1 Ind. 18.1.25 Kahlbachsgrund HD (T. Lepp)
- 1 Ind. 25.1.25 NSG Wagbachniederung KA (J. Förderer, K. Gräter)
- 1 ad. 25.1.25 Waghäusel KA (D. Tindall)
- 1 Ind. 26.1.25 Ottersheim bei Landau GER (P. Hilsendegen)
- 1 Ind. 29.1.25 NSG Wagbachniederung KA (F. Damminger)
- 1 Ind. 31.1.25 Breitenbronn N NOK (K. Peters)
- 1 Ind. 31.1.25 NSG Wagbachniederung KA (G. Freundlieb, H. Jäger)
- 1 Ind. 2.2.25 Ettligen KA (A. Vogel)
- 1 Ind. 2.2.25 Neustadt an der Weinstraße NW (C. Heber)
- 1 Ind. 4.2.25 NSG Wagbachniederung KA (H.-J. Münnich)
- 1 Ind. 7.2.25 Ettligen KA (K. Stapf)
- 1 Ind. 8.2.25 NSG Wagbachniederung KA (T. Lang)
- 1 Ind. 9.2.25 NSG Wagbachniederung KA (J. Förderer)
- 1 Ind. 10.2.25 NSG Wagbachniederung KA (S. Jurgeit)
- 1 Ind. 20.2.25 Waibstadt HD (R. Gramlich)
- 1 Ind. 21.2.25 Aglasterh. Wolfsloch NOK (C. Bernitt)
- 1 Ind. 21.2.25 NSG Wagbachniederung KA (B. Mellein)
- 1 Ind. 21.2.25 Waibstadt HD (R. Gramlich)
- 1 Ind. 23.2.25 NSG Wagbachniederung KA (J. Blessing, J. Förderer, S. Jester, T. Lang, V. Schmidt)
- 1 Ind. 23.2.25 Waldhausen Glashof NOK (M. Schulz)
- 1 Ind. 24.2.25 NSG Wagbachniederung KA (B. Beckmann, C. Schloemann, H. Schmitt, P. Maag, T. Lang)
- 1 Ind. 1.3.25 NSG Wagbachniederung KA (C. Bethge, H. Schneider, T. Lang)
- 1 Ind. 2.3.25 NSG Wagbachniederung KA (F. Geisen, J. Zoller)
- 1 Ind. 5.3.25 NSG Wagbachniederung KA (S. Kühne)
- 1 Ind. 6.3.25 St. Leon-Rot HD (G. Kiefer)
- 1 Ind. 7.3.25 Aglasterh. Wolfsloch NOK (K. Peters)
- 1 Ind. 9.3.25 Dallau Sulzb. Weg NOK (L. Klingmann)
- 1 Ind. 11.3.25 Hainstadt Alte Rödern NOK (P. Rückert)
- 1 Ind. 13.3.25 Aglasterh. Wolfsloch NOK (K. Peters)
- 1 Ind. 13.3.25 Dallau Laushütte NOK (J. Wagner)
- 1 Ind. 14.3.25 Dallau Sulzb. Weg NOK (M. Müller)
- 1 Ind. 14.3.25 NSG Lappen+Eiderbachgr. NOK (P. Rückert)

Raubwürger: Meldungen pro 2x2km² 2024-2025, Monate 1-12, Region Nordbaden



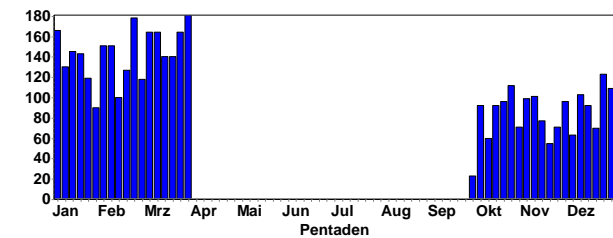
- 30 Ind. 30.12.24 NSG Wagbachniederung KA (C. Schweiger, M. Lutz)
- 39 Ind. 27.12.24 Offenbach an der Queich SÜW (T. Garrecht)
- 20 Ind. 10.2.25 Römerberg Mechtersheim RP (D.u.U. Hoffmann)
- 25 Ind. 23.12.24 Speyer SP* (O. Kail)

Elster: Meldungen pro 2x2km² 2024-2025, Monate 1-12, Region Nordbaden



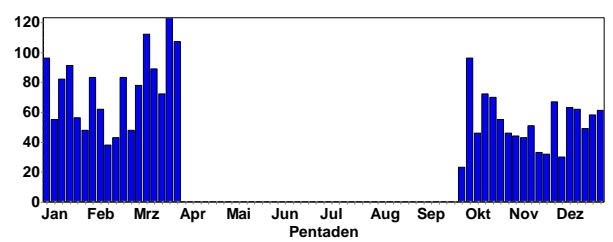
Elster: Sehr häufiger Jahresvogel

Elster
Jahreszeitliche Verteilung Beobachtungen



Eichelhäher: Häufiger Jahresvogel und Durchzügler

Eichelhäher
Jahreszeitliche Verteilung Beobachtungen

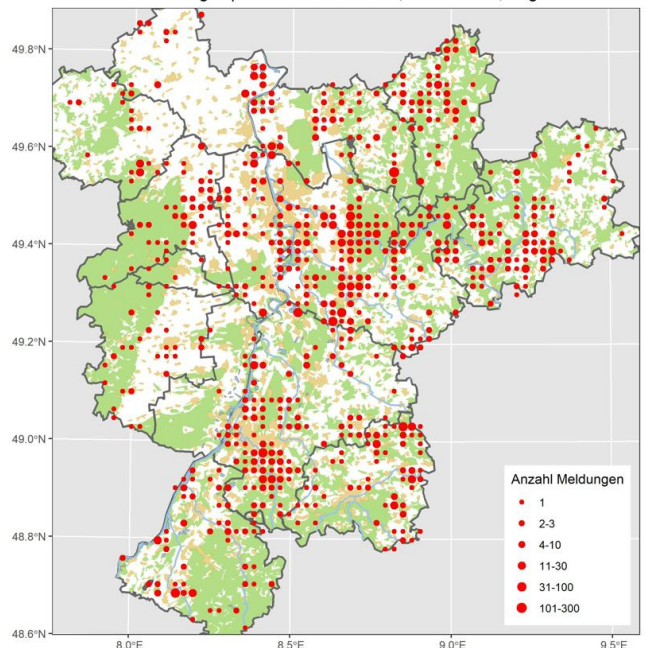


Elster © D. Koch

Gebietsmaxima ab 20 Ind.:

- 39 Ind. am SP. 8.2.25 Diedelshelm KA (J. Stipp)
- 23 Ind. 6.2.25 Erpolzheimer Bruch DÜW (H. Schmitt)
- 21 Ind. 20.1.25 Feldfläche Dudenhofen-Lingenfeld RP (D.u.U. Hoffmann)
- 34 Ind. 24.2.25 Harthausen RP (D.u.U. Hoffmann)
- 63 Ind. am SP. 2.12.24 HD-Rohrbach: Hasenleiser HD (M. Post)
- 37 Ind. am SP. 22.12.24 HD-Rohrbach: Hasenleiser HD (M. Post)
- 31 Ind. am SP. 6.2.25 HD-Rohrbach: Hasenleiser HD (M. Post)
- 37 B3 am SP. 20.2.25 HD-Rohrbach: Hasenleiser HD (M. Post)
- 38 B3 am SP. 26.2.25 HD-Rohrbach: Hasenleiser HD (M. Post)
- 20 Ind. 29.12.24 Karlsruhe KA* (A. Zschiedrich)
- 21 Ind. 14.12.24 Knittlingen, Kalkofen PF (E. Körner)
- 28 Ind. 30.1.25 Langenbrombach Kirchbrombach ERB (T. Steiger)
- 39 Ind. 17.2.25 Lustadt GER (J. Ullemeyer)
- 22 Ind. 12.1.25 Mannheim MA* (H. Bott)
- 49 Ind. 30.12.24 Mühlhausen HD (D. Walz)

Eichelhäher: Meldungen pro 2x2km² 2024-2025, Monate 1-12, Region Nordbaden





Eichelhäher © D. Koch



Eichelhäher © W. Fischer

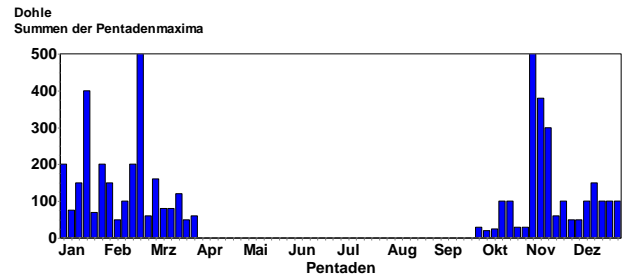
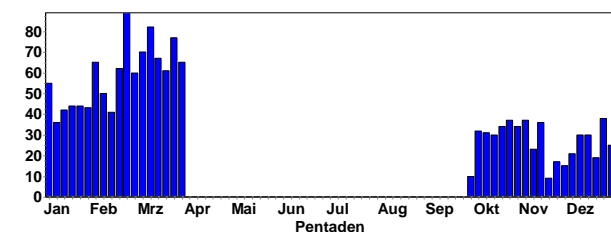
Tannenhäher: Lokaler Jahresvogel im Odenwald und Schwarzwald

Alle Daten:

- 1 Ind. 2.10.24 Büchelbach RA (J. Lehmann)
- 1 Ind. 3.10.24 Büchelbach RA (J. Lehmann)
- 1 Ind. 4.10.24 Büchelbach RA (J. Lehmann)
- 1 Ind. 8.10.24 Gernsbach RA (J. Müller)
- 1 Ind. 9.10.24 Loffenau RA (R. Haug)
- 1 Ind. 21.10.24 Reisenbacher Grund NOK (. Anonyme) Beobachter D. Theisen
- 1 Ind. 27.12.24 Teufelsmühle RA (C. Seifried)
- 2 A2 14.3.25 Mümling-Grumbach, Höchst i. Odw. ERB (. Anonyme) 2 Rufer westlich Mausohrbahnhof Beobachter D. Diehl
- 1 M 21.3.25 MhB-he154-Finkenbach ERB (A. Quell)

Dohle: Sehr häufiger Jahresvogel, Durchzügler und Wintergast

Dohle
Jahreszeitliche Verteilung Beobachtungen



Brutnachweise:

- 8 Ind. 6.2.25 Erpolzheimer Bruch DÜW (H. Schmitt) Nistkasten unter Storchennest , alle stritten um den Brutplatz
- 8 B6 4.3.25 NSG Mußbacher Baggerweiher NW (C. Heber) Brutplätze unter Autobahnbrücke, Nester nicht einsehbar
- 29 Ind. 22.12.24 NSG Weschnitz-Insel von Lorsch HP (C. Zurek) Inspektion der Brutkästen
- 8 B6 22.2.25 Schlossgarten Karlsruhe KA* (C. Seifried, P. Funk, S. Brethauer) 4 auf dem Schloss, 4 auf dem Brutbaum
- 3 B9 27.3.25 Schönberger Sportplatz HP (C. Schweiger) Nest in Schwarzspechthöhle in alter Buche
- 24 Ind. 27.2.25 Schwetzingen Schlosspark HD (C. Neumann-Schwab) Auf Brutbaum.



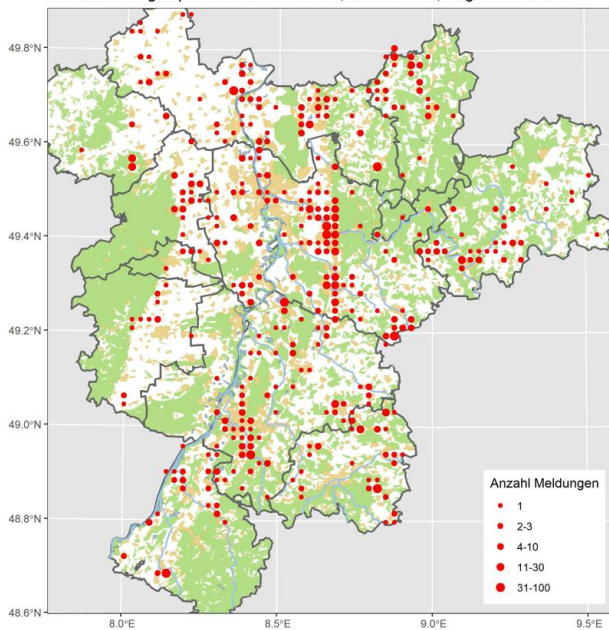
Dohle © M. Wink

Gebietsmaxima ab 100 Ind.:

- 100 Ind. 23.11.24 Aalkistensee PF (H. Voith)
- 100 Ind. am SP. 19.10.24 Bad Dürkheim DÜW (C. Exner)
- 100 Ind. 12.2.25 Bad Dürkheim DÜW (R. Steinhausen)
- 150 Ind. 4.2.25 Bad König ERB (T. Steiger)
- 160 Ind. am SP. 5.3.25 Baiertal HD (R. Meinert)
- 150 Ind. am SP. 13.12.24 BASF Werksgelände LU* (F. Pollähne)
- 500 Ind. am SP. 20.2.25 Bensheim Zentrum HP (C. Zurek)
- 100 Ind. 31.12.24 Brensbach ERB (G. Schneider)
- 120 Ind. 11.1.25 Brensbach ERB (G. Schneider)
- 150 Ind. 15.1.25 Brensbach ERB (G. Schneider)
- 200 Ind. 16.1.25 Brensbach ERB (G. Schneider)
- 120 Ind. 18.3.25 Brensbach ERB (G. Schneider)
- 102 Ind. 14.10.24 Diefenbach PF (S. Bosch)
- 200 Ind. 3.1.25 Ellerstadt DÜW (T. Kärcher)
- 300 dz. 16.11.24 Karlsruhe KA* (H. Schneider, S. Brethauer, T. Wirsing)
- 500 Ind. 3.11.24 Mannheim MA* (J. Gommel)
- 200 Ind. 30.1.25 Mannheim MA* (J. Hochhard)
- 150 Ind. 3.1.25 MhB Probefläche HE 152 / ERB-2 ERB (T. Steiger)
- 200 Ind. 30.1.25 MhB Probefläche HE 152 / ERB-2 ERB (T. Steiger)
- 100 Ind. am SP. 19.2.25 Michelstadt-West ERB (J. Lippmann)
- 100 Ind. 9.12.24 Mosbach NOK (C. Bernitt)
- 100 Ind. 17.12.24 Mosbach NOK (C. Bernitt)


100 Ind. 23.12.24 Mosbach Lohrtal NOK (C. Bernitt)
 380 Ind. 8.11.24 NSG Der Spieß - An der Spießbrücke WO* (M. Schwarz)
 110 Ind. 30.1.25 Rehbach Russeneiche ERB (T. Steiger)
 100 Ind. 20.12.24 Sinsheim HD (M. Hummel)
 400 Ind. am SP. 18.1.25 Sinsheim HD (R. Gramlich)
 200 Ind. 15.2.25 Sinsheim HD (E. Sefrin, M. Hummel)

Dohle: Meldungen pro 2x2km² 2024-2025, Monate 1-12, Region Nordbaden

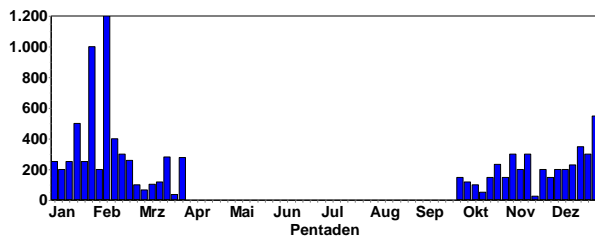


Saatkrähe: Sehr häufiger Jahresvogel (Lokaler Brutvogel, häufiger Durchzügler und Wintergast)

Saatkrähe
 Jahreszeitliche Verteilung Beobachtungen



Saatkrähe
 Summen der Pentadenmaxima



Brutnachweise:

6 B9 20.3.25 Ackerflächen nördl. Lampertheim HP (F. Schrauth)
 Neuansiedlung von 3 Paaren mit frisch gebauten Nestern in einer Platane
 5 B9 27.3.25 Ackerflächen nördl. Lampertheim HP (F. Schrauth)
 mittlerweile noch ein viertes Nest hinzugekommen
 40 Ind. 27.12.24 Bad Schönborn KA (T. Brückmann) sitzen teilweise an ihren Nestern
 50 C13a 4.3.25 Bad Schönborn KA (J. Brückner) schon an den Nestern
 3 C15 16.3.25 Bad Schönborn KA (M. Essig)
 25 Ind. 1.3.25 Böhl-Iggelheim RP (H. Geske) Auf den Bäumen der Kolonie. Noch sind keine neuen Nestanlagen erkennbar.
 1 C 30.3.25 Böhl-Iggelheim RP (T. Kärcher)

4 C13b 19.3.25 Dannstadt-Schauernheim RP (T. Kärcher) 2 besetzte Nester, neue Kolonie
 8 C13b 21.3.25 Dannstadt-Schauernheim RP (T. Kärcher) 4 Nester besetzt auf zwei hohen Bäumen in Privatgrundstück
 41 C11a 27.3.25 Durmersheim RA (J. Lehmann)
 7 B6 5.3.25 Ettlingen KA (I. Kaufmann) Baum mit teils alten Nestern, min. 4 Nester mit Interessenten
 4 C13b 19.3.25 Ettlingen KA (I. Kaufmann) brütender Vogel wird von Partner gefüttert
 4 C13b 25.3.25 Ettlingen KA (I. Kaufmann)
 2 B3 26.3.25 Ettlingen KA (H. Barié) Sechs Nester auf Platane an Stadtmauer
 1 C 29.3.25 Karlsbad-Langensteinbach: Ortszentrum KA (K. Roth)
 9 C13b 19.3.25 Karlsruhe KA* (G. Merkert) neue Kolonie, 9 Nester, je 3 auf 3 Bäumen, 5 Nester besetzt
 6 C 29.3.25 Karlsruhe KA* (G. Merkert) 11 Nester und 1 angefangenes Nest; heute 6 Vögel auf den Brutbäumen sitzend sichtbar, bereits auch mehrere Paare direkt an Nestern beobachtet
 90 C13a 29.3.25 Klärteiche Offstein AZ (M. Wink)
 26 C13a 14.3.25 Ladenburg Neckar HD (M. Wink)
 1 C 26.3.25 Ludwigshafen a. Rh.: LU* (A. Amberger)
 1 C 23.3.25 Ludwigshafen a. Rh.: BASF Werksgelände LU* (A. Amberger)
 1 C 24.3.25 Ludwigshafen a. Rh.: BASF Werksgelände LU* (A. Amberger)
 1 C 24.3.25 Ludwigshafen a. Rh.: Friesenheim / Oggersheim LU* (A. Amberger)



Saatkrähe © M. Wink

1 C 23.3.25 Ludwigshafen a. Rh.: Gartenstadt LU* (A. Amberger)
 1 C 24.3.25 Ludwigshafen a. Rh.: Oggersheim LU* (A. Amberger)
 1 C 24.3.25 Ludwigshafen a. Rh.: Oppau / Edigheim LU* (A. Amberger)
 1 C 24.3.25 Ludwigshafen a. Rh.:/Friesenheim LU* (A. Amberger)
 20 Ind. 13.2.25 MA Sandhofen MA* (C. Queisser) mehrere an und auf Nestern entlang der Straße sitzend
 14 C11a 27.3.25 Malsch: westlicher Ortsteil und Industriegebiet KA (M. Albert)
 49 C13b 28.3.25 MhB-bw85 KA* (F. Normann)
 1 C 16.3.25 Mutterstadt: Friedhof RP (A. Amberger)
 20 B9 15.3.25 Neustadt an der Weinstraße NW (C. Bussen) 14 Nester
 10 B9 12.3.25 Rosengarten HP (C. Queisser) 4 fertige/fast fertige Nester. 2 in sehr frühem Baustadium
 1 B9 14.3.25 Rosengarten HP (C. Queisser) 3 weitere Nester hinzugekommen

27 C11a 27.10.24 Saulheim AZ (F. Schlotmann) (jetzt verlassene)
Brutkolonie mit 27 Nestern, offensichtlich aus der diesjährigen
Brutperiode

4 C11a 17.3.25 Stadtgarten Karlsruhe KA* (D. Raddatz)

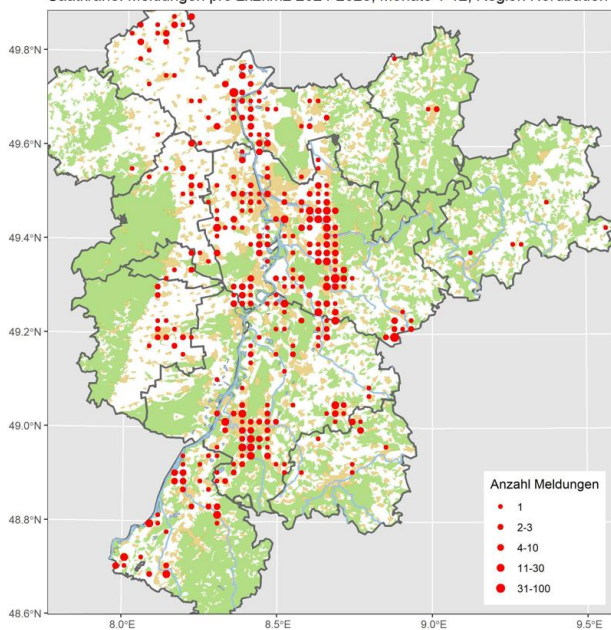
Gebietsmaxima ab 100 Ind.:

200 Ind. 10.12.24 Abgrabung Hochstetten KA (M. Wink)
150 Ind. 10.1.25 Ackerflächen östl. Maulbeeraue HP (C. Queisser)
100 Ind. 8.11.24 Bad Rotenfels RA (W. Seiler)
100 Ind. 12.10.24 Bad Schönborn KA (M. Essig)
150 Ind. 30.12.24 Bechtheim AZ (P. Erlemann)
100 Ind. 8.2.25 Bischweier/Bad Rotenfels RA (W. Seiler)
100 Ind. 24.11.24 Bobenheim-Roxheim RP (D. Tindall)
100 Ind. 16.3.25 Bonaue-Ackerflächen HP (P. Petermann)
100 Ind. 3.1.25 Bretten KA (J. Stipp)
200 Ind. 28.12.24 Bühl, Nelkenstr. RA (M. Boschert)
100 Ind. 24.1.25 Bühl, Nelkenstr. RA (M. Boschert)
150 Ind. 3.2.25 Diedelsheim KA (J. Stipp)
200 Ind. 19.2.25 Diedelsheim KA (J. Stipp)
100 Ind. 26.2.25 Diedelsheim KA (J. Stipp)
100 Ind. 10.2.25 Diedelsheim O KA (J. Stipp)
150 Ind. 5.1.25 Diedelsheim, Kohlplatte KA (J. Stipp)
150 Ind. 7.12.24 Dossenheim HD (M. Wink)
350 Ind. 18.12.24 Dossenheim HD (M. Wink)
120 Ind. 19.12.24 Dossenheim HD (M. Ziara)
200 Ind. 10.1.25 Dossenheim HD (G. Kiefer)
150 Ind. 16.1.25 Dossenheim HD (G. Kiefer)
150 Ind. 2.2.25 Dossenheim- Weidlach HD (G. Kiefer)
150 Ind. 9.2.25 Dossenheim - Augustenbühl HD (G. Kiefer)
200 Ind. 10.2.25 Dossenheim - Augustenbühl HD (G. Kiefer)
150 Ind. 13.2.25 Dossenheim - Augustenbühl HD (G. Kiefer)
300 Ind. 15.1.25 Dossenheim Autobahnkreuz HD (M. Wink)
1200 Ind. 6.2.25 Dossenheim Schwabenheim HD (G. Kiefer)
250 Ind. 25.11.24 Dudenhofen RP (D.u.U. Hoffmann)
160 Ind. 9.12.24 Edingen-Neckarhausen HD (J. Dreher)
100 Ind. 3.1.25 Ellerstadt DÜW (T. Kärcher)
150 Ind. 30.11.24 Ettlingen KA (M. Albert)
100 Ind. 8.12.24 Ettlingen KA (K. Lechner)
150 Ind. 10.12.24 Ettlingen KA (H. Barié, K. Lechner)
150 Ind. 4.1.25 Ettlingen KA (K. Lechner)
200 Ind. 21.1.25 Ettlingen KA (P. Funk)
100 Ind. 22.1.25 Ettlingen KA (P. Funk)
100 Ind. 15.2.25 Ettlingen KA (C. Seifried)
500 Ind. 20.1.25 Feldfläche Dudenhofen-Lingenfeld RP (D.u.U.
Hoffmann)
250 Ind. 1.1.25 Feldflur Dossenheim HD (M. Wink)
100 Ind. 12.3.25 Feldflur S0 Mörlheim MOS (K. Beck)
100 Ind. 4.1.25 Gau-Bickelheim AZ (J. Schumann)
100 Ind. 19.1.25 Gießbachniederung:KA* (H. Barié)
329 Ind. 24.2.25 Harthausen RP (D.u.U. Hoffmann)
150 Ind. 1.11.24 HD Handschuhsheimer Feld HD (J. Brückner)
100 Ind. 15.12.24 HD Handschuhsheimer Feld HD (J. Brückner)
132 Ind. 5.10.24 Heidelberg HD (M. Post)
120 Ind. 31.10.24 Heidelberg HD (M. Wink)
150 Ind. 31.12.24 Heidelberg HD (G. Kiefer)
200 Ind. 1.1.25 Heidelberg HD (M. Wink)
150 Ind. 11.1.25 Heidelberg-Handschuhsheimer Feld HD (M.
Wink)
120 Ind. 2.2.25 Heidelberg-Handschuhsheimer Feld HD (G. Kiefer)
100 Ind. 18.1.25 Heidelberg-Wieblingen HD (H. Partsch)
150 Ind. 13.11.24 Hirschberg an der Bergstraße HD (A. Grimm-
Eckardt)
150 Ind. 21.10.24 Ilvesheim HD (M. Wink)

150 Ind. 27.12.24 Insultheimer Hof HD (G. Kiefer)
200 Ind. 21.12.24 Kahlbachsgrund HD (G. Kiefer)
200 Ind. 21.12.24 Karlsbad KA (H. Seitz-Moskaliuk)
300 Ind. 5.11.24 Karlsruhe KA* (P. Funk)
450 Ind. am SP. 13.11.24 Karlsruhe KA* (H. Barié, P. Funk)
300 Ind. am SP. 24.12.24 Karlsruhe KA* (P. Funk)
250 Ind. 21.1.25 Karlsruhe KA* (M. Liebel, S. Koslowski)
300 Ind. 29.1.25 Karlsruhe KA* (M. Liebel)
233 dz. 26.10.24 Keltern PF (A. Schultner)
200 Ind. 5.12.24 Kleine Lagune, Doh HD (M. Wink)
100 Ind. 25.1.25 Knittlingen PF (K. Schöpp)
150 Ind. 26.1.25 Ladenburg HD (M. Wink)
150 Ind. 1.10.24 Ladenburg-Neubotzheim HD (M. Wink)
250 Ind. 15.1.25 Leimen/Nußloch HD (F. Von Appen)
200 Ind. 25.11.24 Lichtenau RA (U. Weisser)
200 Ind. 21.12.24 Lichtenau RA (U. Weisser)
200 Ind. 23.12.24 Lichtenau RA (U. Weisser)
100 Ind. 24.12.24 Lichtenau RA (U. Weisser)
100 Ind. 1.1.25 Lichtenau RA (U. Weisser)
105 Ind. 14.1.25 Malsch HD (G. Kiefer)
250 Ind. 24.1.25 Malsch HD (G. Kiefer)
180 Ind. 1.2.25 Malsch HD (G. Kiefer)
100 Ind. 19.1.25 Maulbeeraue HP (C. Queisser)
200 Ind. 17.2.25 Neunmorgensee AZ (J. Lehnert)
150 Ind. 13.1.25 NSG Der Spieß - An der Spießbrücke WO* (G. Kie-
fer)
120 Ind. 19.1.25 NSG Der Spieß - An der Spießbrücke WO* (A.
Helmer, H. Schmitt)
140 Ind. 18.2.25 NSG Der Spieß - An der Spießbrücke WO* (H.
Schmitt)
500 Ind. 26.1.25 NSG Hirschacker HD (M. Wink)
102 Ind. 9.3.25 NSG LA zentrale Ackerfläche HP (P. Petermann)
200 Ind. 9.2.25 NSG Mechtersheimer Tongruben RP (D. Koch)
125 Ind. 11.1.25 NSG Nußlocher Wiesen HD (G. Kiefer)
120 Ind. 19.10.24 NSG Waldhägensch, Bühl RA (E. Keber)
200 Ind. 14.11.24 Nußloch HD (G. Kiefer)
250 Ind. 19.1.25 Nußloch HD (G. Kiefer)
100 Ind. 1.1.25 Oftersheim HD (M. Wink)
250 Ind. 27.1.25 Ötigheim RA (K. Lechner)
350 Ind. 26.1.25 Otterstadt RP (H. Schaub)
200 Ind. am SP. 4.1.25 Pforzheim PF (H. Pasewald)
200 Ind. 15.12.24 Plittersdorf RA (J. Winter)
100 Ind. 25.10.24 Rastatt RA (A. Götz)
200 Ind. 8.11.24 Rastatt RA (A. Götz)
300 Ind. 16.11.24 Rastatt RA (J. Winter, K. Lechner)
100 Ind. 13.12.24 Rastatt RA (A. Götz)
200 Ind. 12.1.25 Rastatt RA (J. Winter)
100 Ind. 18.1.25 Rastatt RA (A. Becker)
200 Ind. 2.2.25 Rastatt RA (M. Albert)
140 Ind. 4.1.25 Raststätte Wonnegau WO* (J. Schumann)
500 Ind. 17.1.25 Rheinzabern GER (C. Schwab)
200 Ind. 13.2.25 Römerberg RP (H. Schmitt)
1179 Ind. 10.2.25 Römerberg Mechtersheim RP (D.u.U. Hoff-
mann)
120 Ind. 3.1.25 Sandhausen HD (B. Steiner)
100 Ind. 6.1.25 Sandhausen HD (B. Steiner)
100 Ind. 9.1.25 Sandhausen HD (B. Steiner)
100 Ind. 19.10.24 Scherzheim RA (U. Weisser)
795 Ind. 31.3.25 Schornsheim AZ (L. Simon)
200 Ind. 9.11.24 Schriesheim SÜD HD (M. Wink)
100 Ind. 3.2.25 Schriesheim SÜD HD (G. Kiefer)
160 Ind. 28.12.24 Seeberg, Diedelsheim KA (J. Stipp)
100 Ind. 20.12.24 Sinsheim HD (M. Hummel)

500 Ind. am SP. 18.1.25 Sinsheim HD (E. Sefrin, R. Gramlich)
 300 Ind. 15.2.25 Sinsheim HD (M. Hummel)
 120 Ind. 16.12.24 St. Leon-Rot HD (G. Kiefer)
 100 Ind. 8.2.25 Steinmauern RA (A. Götz)
 200 Ind. 2.1.25 Teich HRB Neumatten, Bühl RA (U. Weisser)
 150 Ind. 10.1.25 Ubstadt-Weiher KA (M. Essig)
 200 Ind. 4.2.25 Ubstadt-Weiher KA (M. Essig)
 140 B 18.3.25 Viernheim: AS3 HP (F. Schrauth)
 100 Ind. 13.11.24 Waldbronn KA (H. Barié)
 100 Ind. 11.1.25 Waldbronn KA (R. Haug)
 230 Ind. 14.12.24 Waldsee RP (M. Gärtner)
 100 B9 17.3.25 Wallertheim AZ (M. Klöppel)
 100 Ind. 29.12.24 Westhofen AZ (L. Schmechta)
 200 Ind. 16.11.24 Wiesenäcker/Riedkanal RA (K. Lechner)
 150 Ind. 13.12.24 Wiesenäcker/Riedkanal RA (K. Lechner)
 120 Ind. 20.2.25 Wiesloch HD (B. Steiner, T. Lepp)
 200 Ind. 2.2.25 Winkel/Winklerhof RA (W. Seiler)
 550 Ind. 30.12.24 Worms WO* (M. Klöppel)
 2000 Ind. am SP. 28.1.25 Worms WO* (M. Klöppel)

Saatkrähe: Meldungen pro 2x2km² 2024-2025, Monate 1-12, Region Nordbaden



Raben-_x Nebelkrähe: Lokaler Jahresvogel

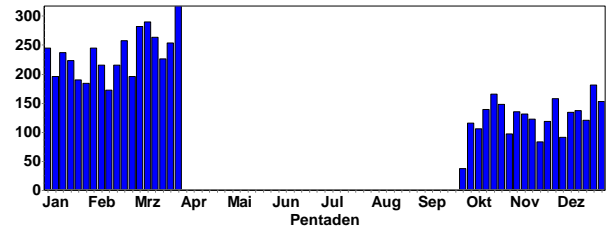
Alle Daten:

2 Ind. 1.11.24 Karlsruhe KA* (J. Gehrke)
 1 Ind. 1.11.24 Rheinstetten KA (J. Gehrke)
 2 Ind. 26.2.25 Impflingen SÜW (H. Guttwein)
 1 A1 17.3.25 MhB-rp139-Bad Dürkheim DÜW (P. Kues)
 1 Ind. 13.11.24 NSG Altneckar Heidelberg Wieblingen MITTE HD (J. Förderer)
 1 Ind. 18.11.24 Badensee Lampertheim HP (P. Petermann)
 1 Ind. 30.11.24 Feldflur Mörlheim MOS (U. Janz)
 1 Ind. 1.12.24 HD-Rohrbach: Hasenleiser HD (M. Post)
 1 Ind. 12.12.24 Bonaue-Ackerflächen HP (F. Schrauth)
 1 Ind. 14.12.24 HD-Rohrbach: Hasenleiser HD (M. Post)
 1 Ind. 16.12.24 Heidelberg Hagellach HD (M. Post)
 1 Ind. 19.12.24 HD-Rohrbach: Hasenleiser HD (M. Post)
 1 Ind. 22.12.24 HD-Rohrbach: Hasenleiser HD (M. Post)
 1 Ind. 25.12.24 Worms WO* (J. Klug)
 1 Ind. 10.1.25 Karlsruhe KA* (S. Koslowski)
 1 Ind. 20.1.25 Vimbuch RA (F. Damminger)
 1 Ind. 13.2.25 HD-Rohrbach: Hasenleiser HD (M. Post)
 1 Ind. 21.2.25 HD-Rohrbach: Hasenleiser HD (M. Post)
 1 Ind. 21.2.25 NSG Der Spieß - An der Spießbrücke WO* (F. Schrauth)

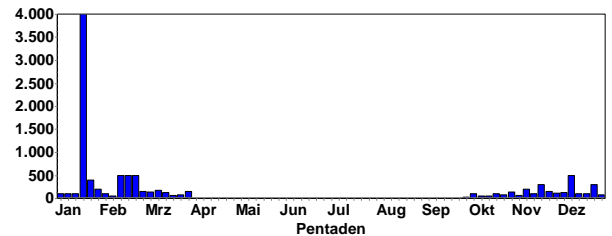
1 ad. 23.2.25 Karlsruhe KA* (P. Schleicher)
 1 Ind. 23.2.25 Worms WO* (A. Spiecker)
 1 Ind. 27.2.25 Ludwigshafen am Rhein LU* (T. Haug)
 1 Ind. 9.3.25 Rheininsel bei Rheindürkheim HP (C. Queisser)
 1 Ind. 16.3.25 Mündungheimer Altrhein HP (C. Queisser)
 1 Ind. 17.3.25 NSG Waldhägenich, Bühl RA (E. Keber)
 1 Ind. 25.3.25 Petersau, Kiesinseln - RKM 434 FT* (F. Schrauth)
 1 Ind. 30.3.25 NSG Waldhägenich, Bühl RA (E. Keber)

Rabenkrähe: Weit verbreiteter Jahresvogel

Rabenkrähe
Jahreszeitliche Verteilung Beobachtungen



Rabenkrähe
Summen der Pentadenmaxima



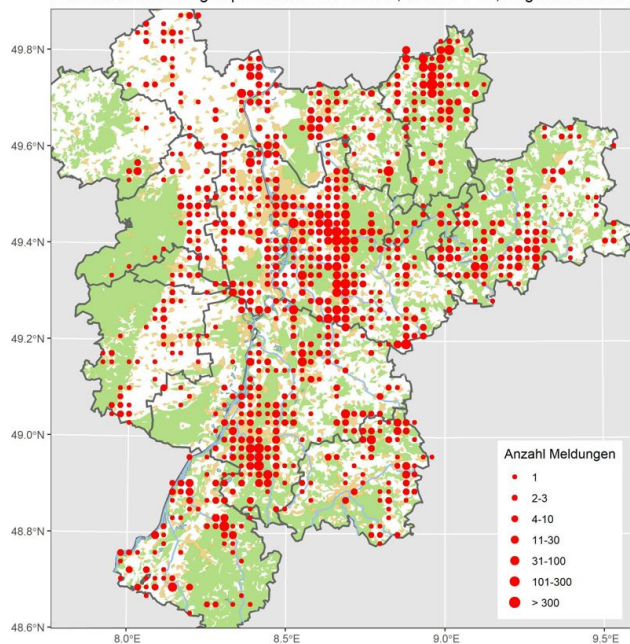
Rabenkrähenpaar © D. Koch

Gebietsmaxima ab 100 Ind.:

110 Ind. 1.12.24 Altrheinhafen MA MA* (M. Feuersenger)
 500 Ind. am SP. 20.2.25 Bensheim Zentrum HP (C. Zurek)
 141 Ind. 9.12.24 Bonaue HP (P. Petermann)
 500 Ind. am SP. 8.12.24 Erbach-Nord Sophienhöhe ERB (J. Lippmann)
 100 Ind. 18.10.24 Ettlingen KA (H. Barié)
 100 Ind. 28.10.24 Ettlingen KA (H. Barié, I. Kaufmann)
 120 Ind. 6.12.24 Ettlingen KA (H. Barié)
 100 Ind. 8.1.25 Hainstadt Alte Rödern NOK (P. Rückert)
 100 Ind. 16.11.24 Heidelberg HD (B. Mellein)
 100 Ind. 5.12.24 Heidelberg-Oberfeld HD (F. Linhart)
 115 Ind. 1.2.25 Karlsruhe KA* (H. Barié, P. Funk)
 270 Ind. 16.1.25 Ladenburg Neckar HD (G. Fehr)
 130 Ind. 31.10.24 Mannheim MA* (M. Feuersenger)
 150 Ind. 21.2.25 Mannheim MA* (H. Bott, H. Geske, W. Linke)
 500 Ind. am SP. 10.2.25 Michelstadt-Innenstadt ERB (J. Lippmann)
 500 Ind. am SP. 19.2.25 Michelstadt-West ERB (J. Lippmann)

- 100 Ind. 11.11.24 Neckarelz S NOK (C. Bernitt)
- 300 Ind. 19.11.24 Neckarelz S NOK (C. Bernitt)
- 130 Ind. 3.3.25 NSG LA Rallengraben HP (P. Petermann)
- 170 Ind. 7.3.25 NSG LA zentrale Ackerfläche HP (G. Kiefer)
- 100 Ind. 31.10.24 NW Völkersweiler/S Wernersberg SÜW (I. Hecktor)
- 400 Ind. 23.1.25 Pforzheim PF (M. Woelfle)
- 200 Ind. 30.1.25 Pforzheim PF (M. Woelfle)
- 300 Ind. 22.12.24 Pforzheim, Auerbrücke PF (L. Goll)
- 200 Ind. 8.11.24 Rastatt RA (A. Götz)
- 100 Ind. 12.1.25 Rastatt RA (J. Winter)
- 4000 Ind. am SP. 18.1.25 Sinsheim HD (E. Sefrin, R. Gramlich)
- 149 Ind. 23.11.24 Spessart KA (K. Lechner)
- 100 Ind. 13.12.24 Walldorf HD (G. Kiefer)
- 100 Ind. 14.11.24 Wiesloch HD (G. Kiefer)
- 100 Ind. 21.12.24 Wiesloch HD (G. Kiefer)
- 100 Ind. 1.1.25 Wiesloch HD (D. Poley, G. Kiefer)
- 100 Ind. 4.1.25 Wiesloch HD (G. Kiefer)
- 100 Ind. 14.1.25 Wiesloch HD (G. Kiefer)
- 155 Ind. 28.1.25 Wiesloch HD (B. Steiner)
- 100 Ind. 11.2.25 Wiesloch HD (G. Kiefer)
- 100 Ind. 19.2.25 Wiesloch HD (G. Kiefer)
- 150 Ind. 26.2.25 Wiesloch HD (G. Kiefer)
- 120 Ind. 16.3.25 Wiesloch HD (G. Kiefer)
- 150 Ind. 30.3.25 Wiesloch HD (G. Kiefer, J. Brückner)
- 100 Ind. 3.10.24 Zaisersweiher N PF (J. Bosch)

Rabenkrähe: Meldungen pro 2x2km2 2024-2025, Monate 1-12, Region Nordbaden



Rabenkrähe mit Schnabelmissbildung © D. Koch



Rabenkrähe © D. Koch

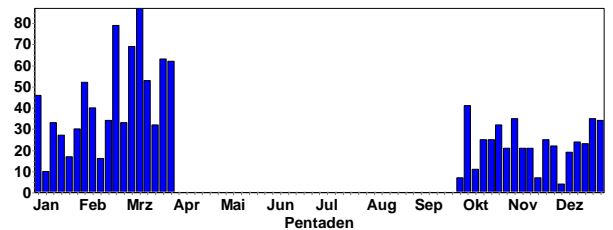
Nebelkrähe: Sehr seltener Gast

Alle Daten:


1 Ind. 14.2.25 Deidesheim DÜW (T. Krebs)

Kolkrabe: Lokaler Jahresvogel

Kolkrabe
Jahreszeitliche Verteilung Beobachtungen



Kolkrabe
Summen der Pentadenmaxima



Kolkrabe © W. Debatin

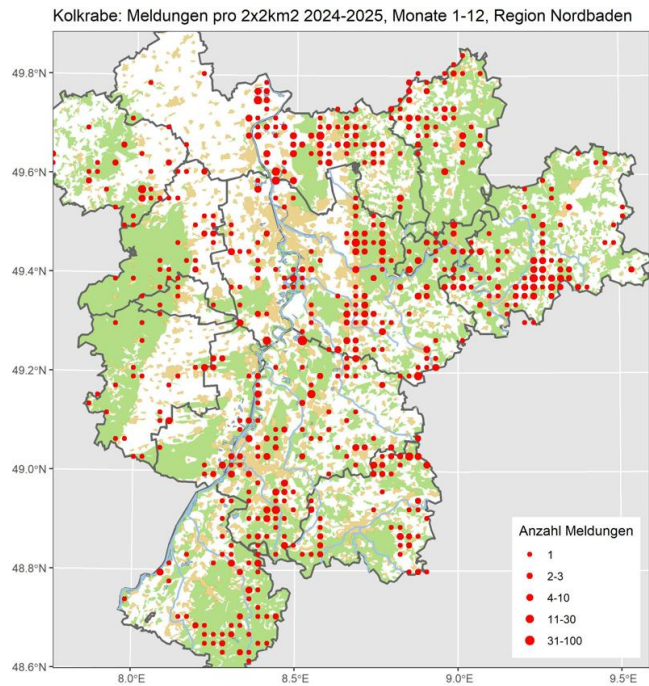
Brutnachweise:

2 B9 27.2.25 Mannheim MA* (F. Schrauth) einer sammelt Moos, wohl zum Auspolstern des Nests

- 2 A1 1.3.25 Maulbeeraue HP (C. Queisser) An einem Nest auf einem Leitungsmast. Nestbau? Plünderung?
- 2 (1 M) 28.3.25 MhB-bw80 KA (O. Harms)
- 1 C13b 8.3.25 Mühlacker PF (J. Baust) Strommast zentral
- 2 Ind. 21.12.24 NSG Lampertheimer Altrhein gesamt HP (P. Petermann) streifen im ganzen NSG herum - Suche nach geeignetem Brutplatz?
- 1 C13a 31.3.25 NSG Wagbachniederung KA (A. Thiele) Frisst an totem Lamm in der PVA und fliegt dann mit Futter im Schnabel zum Horst auf dem Strommast im Wald hinter der Grünschnitt-Recyclinganlage.
- 1 C13a 28.3.25 Schönau HD (A. Thiele)
- 2 B5 7.2.25 Sennfeld Datsche NOK (F. Laier) Abflug vom Strommast auf dem im Vorjahr gebrütet wurde
- 1 C14b 22.3.25 Stutensee KA (S. Olschewski)

Gebietsmaxima ab 20 Ind.:

- 20 Ind. 22.10.24 Dossenheim Ölberg HD (P. Kremer)
- 50 Ind. am SP. 15.2.25 Kernsee HP (P. Petermann)
- 43 Ind. 9.3.25 NSG LA Heegwasser HP (P. Petermann)
- 30 Ind. 28.1.25 Ramsen DON (F. Klug)
- 25 Ind. 24.1.25 Weinheim HD (P. Kremer)
- 29 Ind. 27.10.24 Wiesloch HD (G. Kiefer, T. Lepp)



Seidenschwanz: Sehr seltener Wintergast

Alle Daten:

- 1 Ind. 15.2.25 Ludwigshafen am Rhein LU* (B. Bayer)

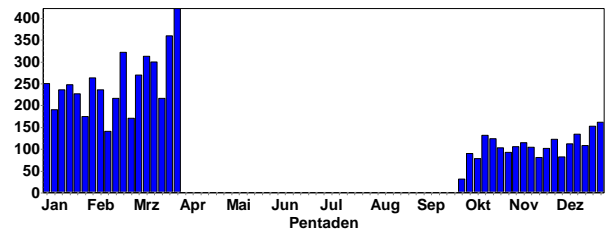
Beutelmeise: Sommervogel; lokaler Brutvogel und Durchzügler

Alle Daten:

- 1 dz. 9.10.24 Knittlingen PF (E. Körner)
- 3 Ind. 12.10.24 NSG Der Spieß - WO* (V. Schmidt)
- 1 Ind. 15.10.24 NSG Der Spieß - An der Spießbrücke WO* (K. Montag)
- 3 Ind. 16.11.24 NSG Hinterer Roxheimer Altrhein RP (V. Schmidt)
- 1 M 22.3.25 NSG Der Spieß - An der Spießbrücke WO* (V. Schmidt)
- 1 Ind. 23.3.25 Abgrabung Blankenloch KA (S. Olschewski)

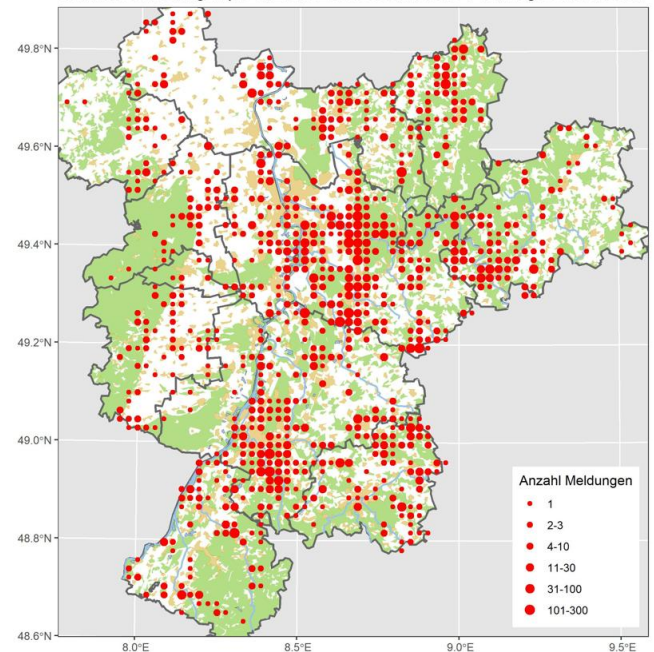
Blaumeise: Sehr häufiger Jahresvogel

Blaumeise
Jahreszeitliche Verteilung Beobachtungen



Blaumeise © W. Fischer

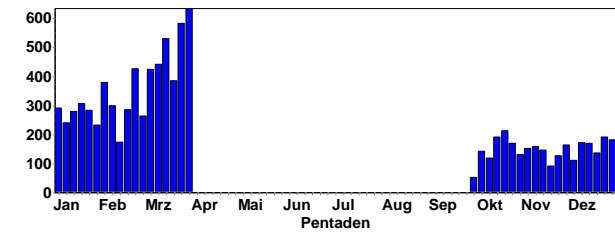
Blaumeise: Meldungen pro 2x2km2 2024-2025, Monate 1-12, Region Nordbaden



Blaumeise © D. Koch

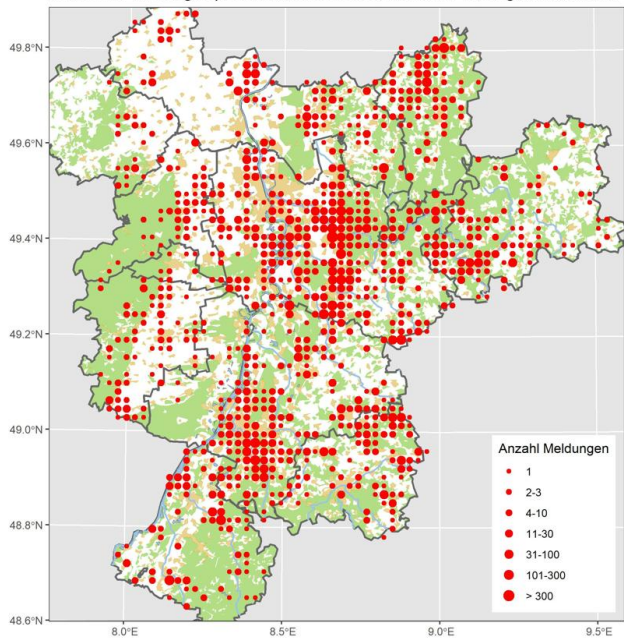
Kohlmeise: Sehr häufiger Jahresvogel

Kohlmeise
Jahreszeitliche Verteilung Beobachtungen

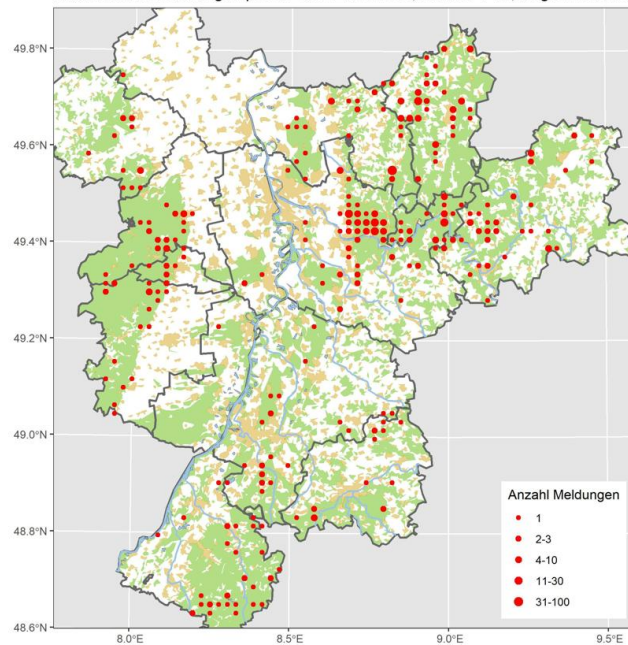


Kohlmeise © M. Wink

Kohlmeise: Meldungen pro 2x2km2 2024-2025, Monate 1-12, Region Nordbaden



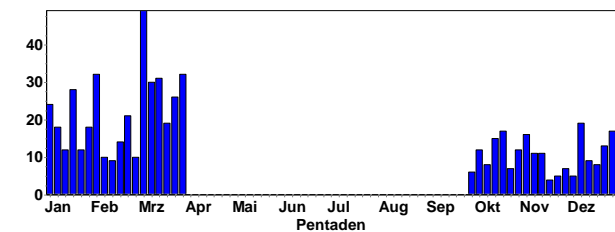
Haubenmeise: Meldungen pro 2x2km2 2024-2025, Monate 1-12, Region Nordbaden



Haubenmeisen © D. Koch

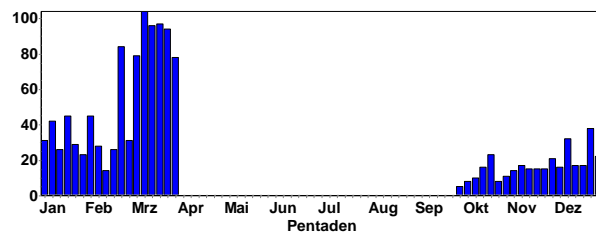
Haubenmeise: Verbreiteter Jahresvogel

Haubenmeise
Jahreszeitliche Verteilung Beobachtungen



Tannenmeise: Verbreiteter Jahresvogel

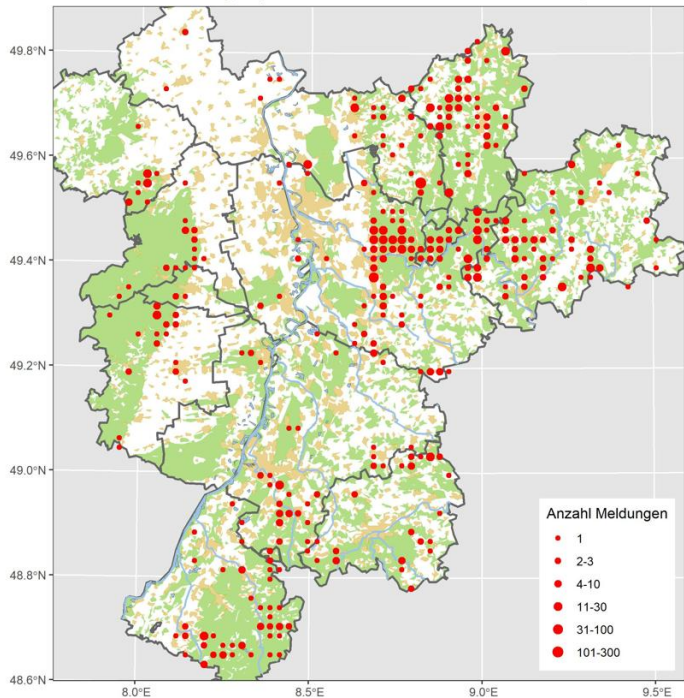
Tannenmeise
Jahreszeitliche Verteilung Beobachtungen





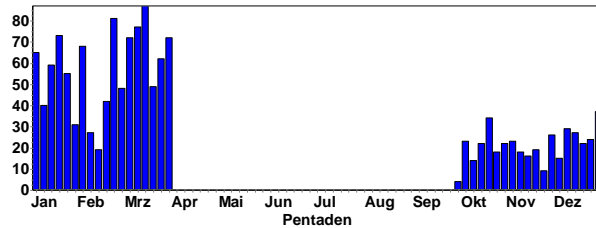
Tannenmeise © D. Koch

Tannenmeise: Meldungen pro 2x2km2 2024-2025, Monate 1-12, Region Nordbade



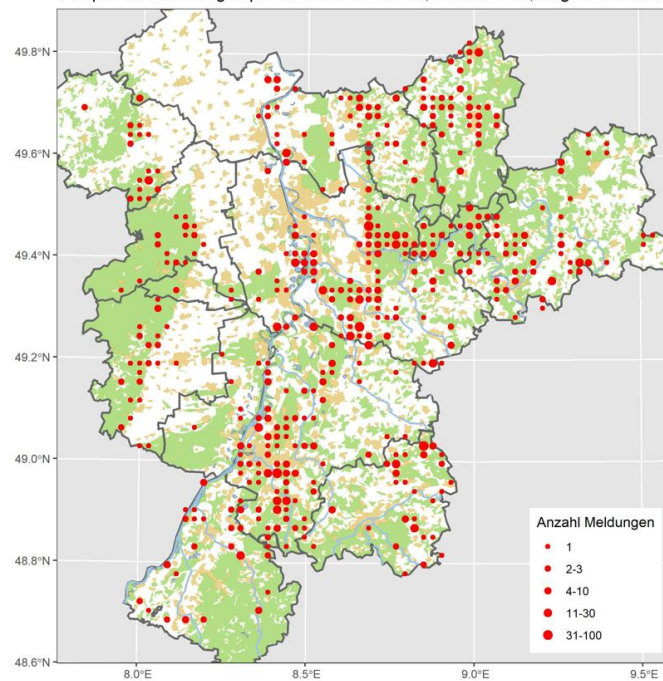
Sumpfmeise: Verbreiteter Jahresvogel

Sumpfmeise
Jahreszeitliche Verteilung Beobachtungen



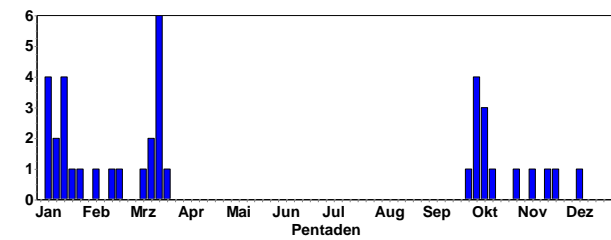
Sumpfmeise © D. Koch

Sumpfmeise: Meldungen pro 2x2km2 2024-2025, Monate 1-12, Region Nordbade

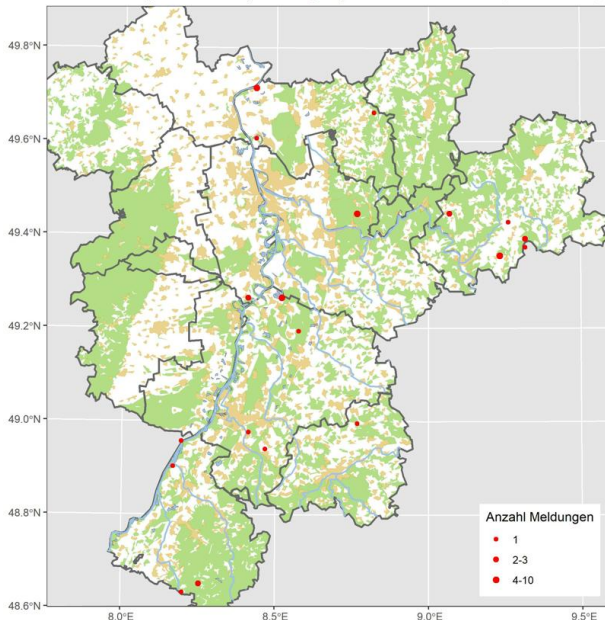


Weidenmeise (Mönchsmeise): Lokaler Jahresvogel

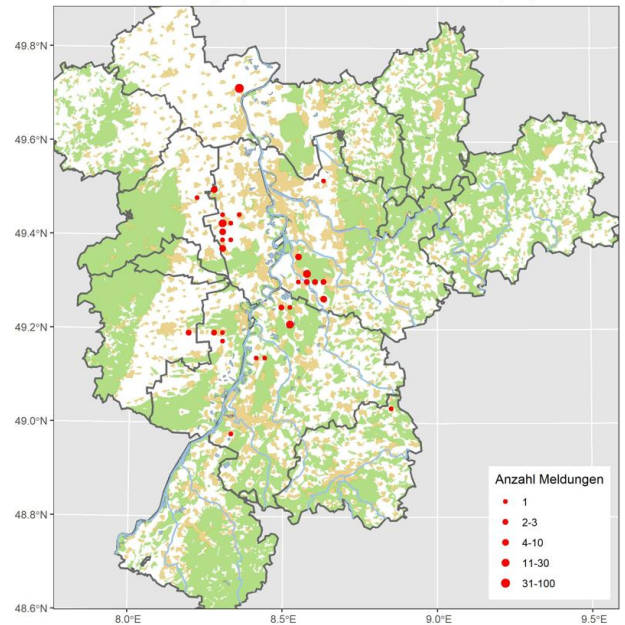
Weidenmeise
Jahreszeitliche Verteilung Beobachtungen



Weidenmeise (Mönchsmeise): Meldungen pro 2x2km² 2024-2025, Monate 1-12, Regio




Haubenlerche: Meldungen pro 2x2km² 2024-2025, Monate 1-12, Region Nordbaden




Heidelerche: Sommervogel: Lokaler Brutvogel, regelmäßiger Durchzügler

Heidelerche
Jahreszeitliche Verteilung Beobachtungen



Haubenlerche: Lokaler Jahresvogel

Haubenlerche
Jahreszeitliche Verteilung Beobachtungen



Haubenlerche © D. Koch



Heidelerche © C. Bernitt

Gebietsmaxima ab 10 Ind.:

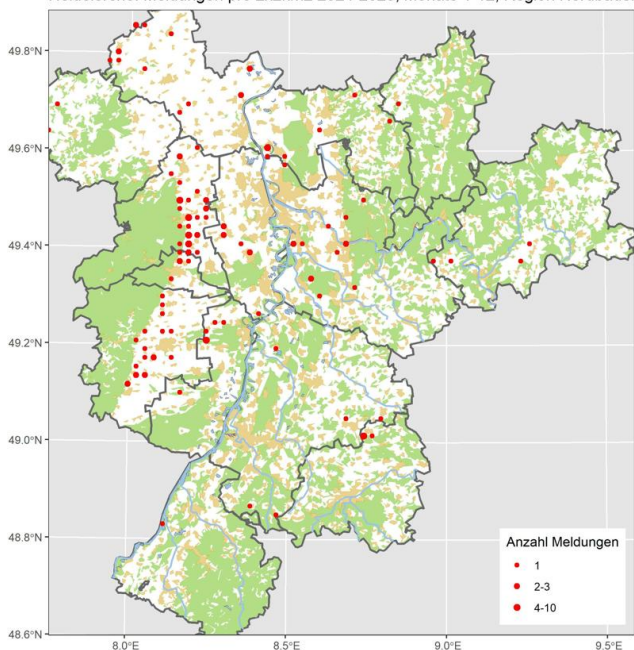
- 33 dz. 13.10.24 Dannstadt-Schauernheim RP (T. Kärcher)
- 30 dz. 17.10.24 Deidesheim DÜW (T. Kärcher)
- 20 Ind. 13.10.24 Dettenheim KA (S. Olschewski)
- 30 Ind. 3.10.24 Erbes-Büdesheim AZ (F. Damminger)
- 40 dz. 11.10.24 Heidelberg-Zentrum HD (M. Mooij)
- 59 dz. 3.10.24 Knittlingen PF (E. Körner)
- 41 dz. 4.10.24 Knittlingen PF (E. Körner)
- 30 dz. 9.10.24 Knittlingen PF (E. Körner)
- 46 dz. 12.10.24 Knittlingen PF (E. Körner)
- 44 dz. 16.10.24 Knittlingen PF (E. Körner)
- 20 dz. 12.10.24 Mannheim MA* (F. Schrauth)
- 60 Ind. 16.10.24 NSG Unteres Heimental NOK (E. Werling)
- 15 Ind. 13.10.24 Rhein-Staustufe Iffezheim RA (J. Müller)
- 45 dz. 17.10.24 Schifferstadt RP (H. Schaub)
- 10 Ind. 13.10.24 Worms WO* (C. Dietzen)

Frühjahrsbeobachtungen:

- 2 Ind. 16.2.25 NSG LA Zeilwald HP (C. Queisser, C. Schweiger, C. Zurek, P. Petermann)
- 10 Ind. 20.2.25 Heidelberg-Kirchheim HD (J. Ernst)
- 3 Ind. 21.2.25 Deidesheim DÜW (H. Schaub)
- 1 Ind. 21.2.25 Grünstadt DÜW (A. Frey)
- 9 dz. 21.2.25 Heidelberg-Zentrum HD (M. Mooij)
- 8 Ind. 21.2.25 NSG Der Spieß - An der Spießbrücke WO* (H. Schmitt)
- 1 Ind. 21.2.25 Obrigheim DÜW (A. Frey)
- 6 dz. 21.2.25 Schifferstadt RP (H. Schaub)
- 6 dz. 22.2.25 Derdinger Horn, Oberderdingen KA (E. Körner)
- 1 Ind. 22.2.25 NSG Haardtrand - Wolfsteig SÜW (A. Schrass)
- 1 Ind. 23.2.25 Betriebshof Weschnitz HP (C. Zurek)
- 1 A2 23.2.25 Gimmeldingen NW (C. Heber)
- 1 Ind. 23.2.25 Neustadt an der Weinstraße NW (C. Bussen)
- 84 dz. 23.2.25 Ottersheim bei Landau GER (J. Ullemeyer)
- 1 A2 23.2.25 SSW Ruppertsberg/O Königsbach DÜW (C. Heber)
- 3 Ind. 23.2.25 SW Göcklingen SÜW (M. Entling)
- 1 Ind. 23.2.25 Zeiskam GER (J. Ullemeyer)
- 16 Ind. 24.2.25 NSG LA Biedensand HP (F. Schrauth)
- 3 dz. 24.2.25 Vogelbusch Nußdorf MOS (F. Bindrich)
- 1 Ind. 25.2.25 Ladenburg-Neubotzheim HD (M. Wink)
- 1 M 26.2.25 Sankt Martin SÜW (K.-J. Schirra)
- 2 A2 27.2.25 Deidesheim DÜW (T. Kärcher)
- 5 dz. 28.2.25 Dammheim MOS (U. Janz)

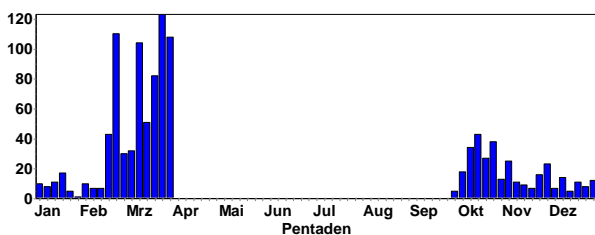
Danach regelmäßig gemeldet

Heidelerche: Meldungen pro 2x2km2 2024-2025, Monate 1-12, Region Nordbaden

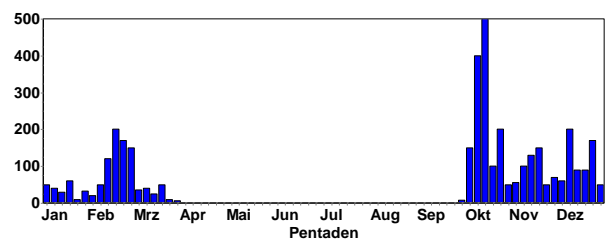


Feldlerche: Verbreiteter Jahresvogel: Brutvogel und Durchzügler, regelmäßig überwintert

Feldlerche
Jahreszeitliche Verteilung Beobachtungen



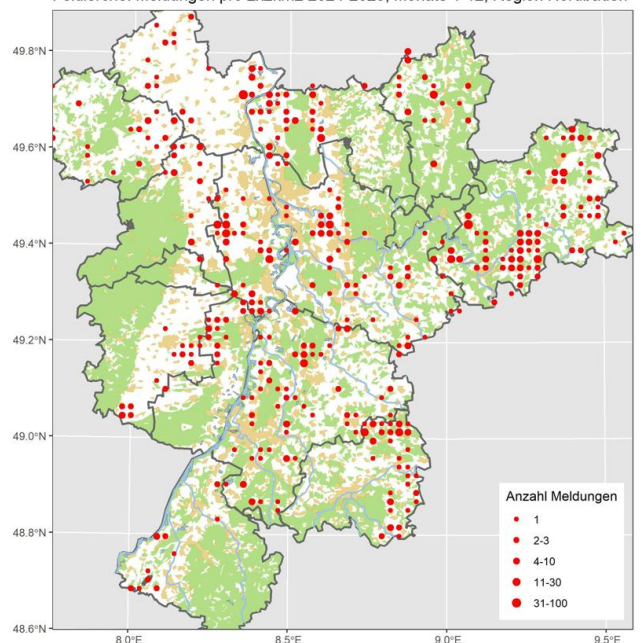
Feldlerche
Summen der Pentadenmaxima



Gebietsmaxima ab 100 Ind.:

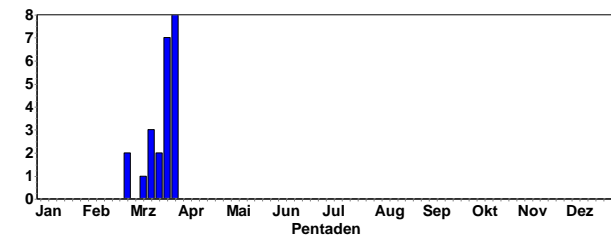
- 100 dz. 20.10.24 Altneckar, Rodau, HP (J. Kreuziger)
- 150 dz. 7.10.24 Auerbach Dännig NOK (F. Laier)
- 150 Ind. 18.11.24 Dudenhofen RP (D.u.U. Hoffmann)
- 100 Ind. 23.12.24 Dudenhofen RP (D.u.U. Hoffmann)
- 200 Ind. 15.2.25 Erländersee RA (L. Fischer)
- 192 Ind. 20.1.25 Feldfläche Dudenhofen-Lingenfeld RP (D.u.U. Hoffmann)
- 150 dz. 20.2.25 Heidelberg-Oberfeld HD (J. Ernst)
- 169 dz. 21.2.25 Heidelberg-Zentrum HD (M. Mooij)
- 170 Ind. 24.12.24 Katzental NOK (F. Laier)
- 150 Ind. 16.2.25 Kirchrömbach ERB (T. Steiger)
- 365 dz. 12.10.24 Knittlingen PF (E. Körner)
- 490 dz. 16.10.24 Knittlingen PF (E. Körner)
- 150 dz. 12.10.24 Mannheim MA* (F. Schrauth)
- 100 Ind. 8.11.24 Maulbronn PF (J. Bosch)
- 102 Ind. 17.2.25 Meckesheim HD (G. Hafner)
- 100 Ind. 18.10.24 Mühlacker PF (H. Voith)
- 120 Ind. 14.2.25 NSG Brückenkopf GER (S. Olschewski)
- 200 dz. 26.10.24 NSG Der Spieß - An der Spießbrücke WO* (K. Montag)
- 100 Ind. 12.10.24 NSG Sandgrube bei Schauernheim RP (T. Kärcher)
- 200 Ind. 16.2.25 O.Schefflenz Langgew. NOK (E. Werling)
- 100 Ind. 20.2.25 O.Schefflenz Zollst. NOK (E. Werling)
- 150 Ind. 27.2.25 Rittersbach NOK (E. Werling)
- 200 Ind. 11.10.24 Ruit KA (H. Voith)
- 340 Ind. 9.12.24 Schwegenheim GER (D.u.U. Hoffmann)
- 100 Ind. 20.10.24 Sinzheim RA (D. Peter)
- 130 Ind. 12.11.24 Weckerlesbrunnle, Bretten KA (J. Stipp)

Feldlerche: Meldungen pro 2x2km2 2024-2025, Monate 1-12, Region Nordbaden



Uferschwalbe: Sommervogel (lokaler Brutvogel, regelmäßiger Durchzügler)

Uferschwalbe
Jahreszeitliche Verteilung Beobachtungen

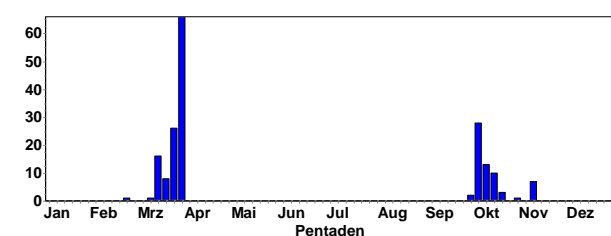


Frühe Ankunftsbeobachtungen:

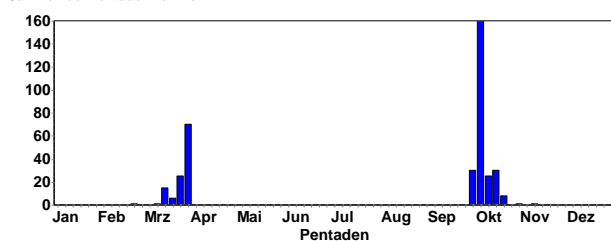
- 1 Ind. 27.2.25 Saalbachniederung KA (R. Sommerfeld, S. Breitschwerdt)
- 1 Ind. 8.3.25 Saalbachniederung KA (R. Haug)
- 1 Ind. 13.3.25 Saalbachniederung KA (W. Debatin)
- 4 Ind. 14.3.25 NSG Wagbachniederung KA (P. Klein)
- 3 Ind. 16.3.25 NSG Wagbachniederung KA (P. Klein)
- 2 Ind. 18.3.25 NSG Wagbachniederung KA (H. Püschel, J. Ernst)
- 6 Ind. 23.3.25 NSG Wagbachniederung KA (D. Poley, D. Walz)
- 1 Ind. 25.3.25 NSG Aalkistensee PF (J. Stipp)
- 12 dz. 25.3.25 NSG Der Spieß - An der Spießbrücke WO* (C. Dietzen, V. Schmidt)
- 3 Ind. 25.3.25 Oberer Kraftwerkskanal Staustufe Iffezheim RA (R. Meinert)
- 3 Ind. 26.3.25 NSG Der Spieß - An der Spießbrücke WO* (F. Geisen)
- 10 Ind. 29.3.25 NSG Mechtersheimer Tongruben RP (V. Schmidt)
- 1 Ind. 29.3.25 NSG Wagbachniederung KA (S. Simpson)

Rauchschwalbe: Sommervogel (verbreiteter Brutvogel, regelmäßiger Durchzügler)

Rauchschwalbe
Jahreszeitliche Verteilung Beobachtungen



Rauchschwalbe
Summen der Pentadenmaxima



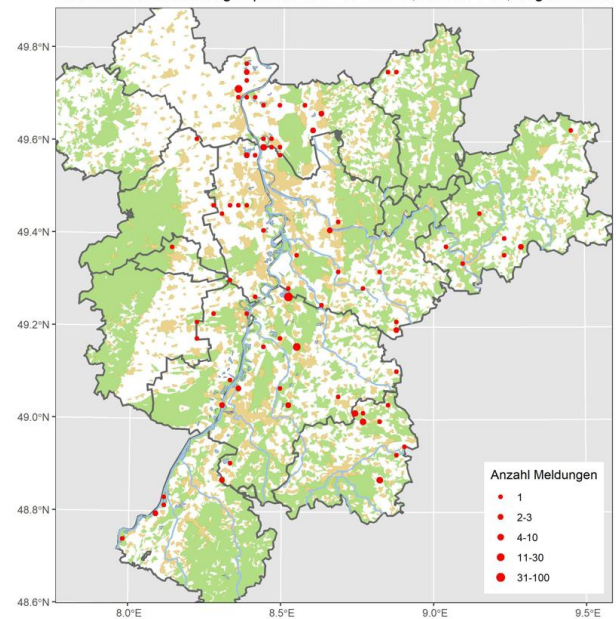
Ankunftsbeobachtungen:

- 1 Ind. 23.2.25 Erländersee RA (L. Fischer)
- 1 Ind. 7.3.25 NSG Wagbachniederung KA (T. Lang)
- 8 Ind. 14.3.25 NSG Wagbachniederung KA (P. Klein)
- 1 Ind. 15.3.25 Graben-Neudorf KA (S. Olschewski)
- 3 Ind. 15.3.25 Karlsruhe KA* (U. Kofler)
- 2 Ind. 15.3.25 Knielinger See KA* (A. Vogel)
- 1 Ind. 15.3.25 NSG Aalkistensee PF (E. Körner, J. Blessing)
- 6 Ind. 15.3.25 NSG Wagbachniederung KA (J. Ernst, P. Klein)
- 2 Ind. 16.3.25 BS Grauelsbaum RA (J. Lehmann)
- 1 Ind. 16.3.25 NSG Aalkistensee PF (E. Körner, J. Stipp)

- 1 Ind. 16.3.25 NSG Hinterer Roxheimer Altrhein RP (V. Schmidt)
- 15 Ind. 16.3.25 NSG Wagbachniederung KA (J. Stipp, M. Schulz, P. Klein, W. Knopp)
- 2 Ind. 17.3.25 Saalbachniederung KA (J. Roeder, W. Debatin)
- 1 Ind. 18.3.25 Ellerstadt DÜW (T. Grunwald)
- 6 Ind. 18.3.25 NSG Wagbachniederung KA (C. Schlomann, H. Püschel, R. Duthie)
- 2 Ind. 20.3.25 Aalkistensee PF (T. Wirsing)
- 2 Ind. 21.3.25 Saalbachniederung KA (W. Debatin)
- 13 Ind. 22.3.25 Erländersee RA (L. Fischer)
- 2 Ind. 22.3.25 Kärchersee HP (C. Queisser)
- 3 Ind. 22.3.25 NSG Aalkistensee PF (E. Körner)
- 25 Ind. 23.3.25 NSG Wagbachniederung KA (A. Rjasanow, D. Poley, D. Walz)
- 1 Ind. 23.3.25 Stutensee KA (S. Olschewski)
- 1 Ind. 24.3.25 OT Haardt NW (C. Heber)


Danach täglich gemeldet

Rauchschwalbe: Meldungen pro 2x2km2 2024-2025, Monate 1-12, Region Nordbaden

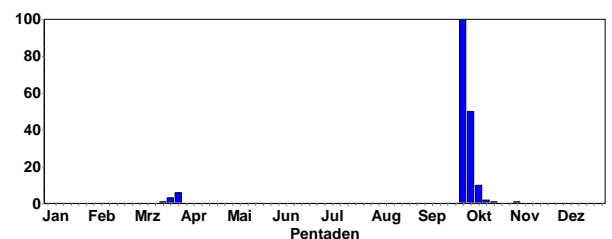


Mehlschwalbe: Sommervogel (Verbreiteter Brutvogel, regelmäßiger Durchzügler)

Mehlschwalbe
Jahreszeitliche Verteilung Beobachtungen



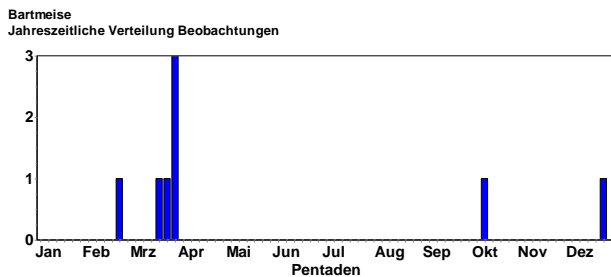
Mehlschwalbe
Summen der Pentadenmaxima



Ankunftsbeobachtungen:

- 1 Ind. 17.3.25 Winterborn DON (R. Gorges)
- 3 Ind. 23.3.25 Erländersee RA (L. Fischer)
- 3 Ind. 28.3.25 Tongruben, Jägerteiche HP (C. Schweiger)
- 2 Ind. 28.3.25 Wurmberg PF (U. Sach)
- 1 Ind. 29.3.25 Erländersee RA (L. Fischer)
- 1 Ind. 29.3.25 Lorsch HP (H. Schweizer)
- 2 Ind. 29.3.25 NSG Mechtersheimer Tongruben RP (V. Schmidt)
- 1 Ind. 29.3.25 Rheininsel bei Rheindürkheim HP (C. Queisser)
- 6 Ind. 30.3.25 NSG Aalkistensee PF (E. Körner)
- 3 Ind. 30.3.25 Wurmberg PF (U. Sach)
- 1 Ind. 31.3.25 Waldmühlbach O NOK (J. Lutz)
- 3 Ind. 31.3.25 Wurmberg PF (U. Sach)

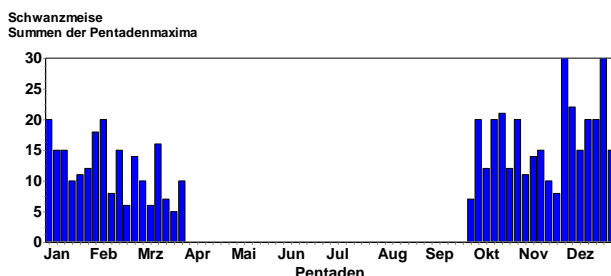
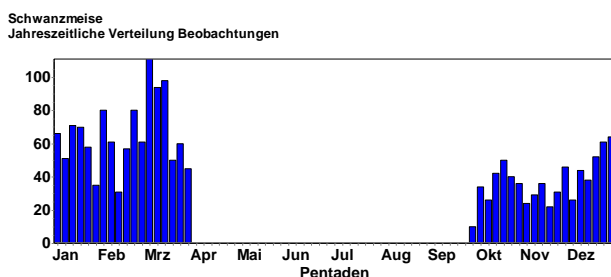
Bartmeise: Lokaler Brutvogel



Alle Daten:

- 6 Ind. 12.10.24 NSG Wagbachniederung KA (N. Pfrang)
- 1 Ind. 23.12.24 NSG Wagbachniederung KA (R. Seider)
- 1 M 24.2.25 NSG Wagbachniederung KA (T. Lang)
- 1 A1 25.3.25 NSG Wagbachniederung KA (S. Kühne)
- 2 A2 27.3.25 Waghäusel KA (M. Krömer)
- 2 A1 28.3.25 NSG Der Spieß - An der Spießbrücke WO* (F. Wegmann)
- 4 A2 (3 M ad., 1 W) 28.3.25 NSG Wagbachniederung KA (T. Lang)

Schwanzmeise: Jahresvogel (Verbreiteter Brutvogel, regelmäßiger Durchzügler)



Gebietsmaxima ab 15 Ind.:


- 15 Ind. 31.12.24 Abgrabung Hochstetten KA (U. Kofler)
- 16 Ind. 21.12.24 Abgrabung Wehrbruch Büchet KA (G. Kiefer)
- 15 Ind. 12.1.25 Anglersee bei Ketsch HD (G. Waldmann)
- 15 Ind. 18.12.24 Bobenheim-Roxheim RP (K.&T. Dreher-Fiebig)
- 20 Ind. 13.10.24 Eberbach Marienhöhe HD (C. Kunze)
- 15 Ind. 22.10.24 Heidelberg HD (P. Kremer)

- 15 Ind. 6.1.25 Heidelberg HD (J. Ernst)
- 21 Ind. 19.10.24 Heinrichs-Talau-See AZ (J. Lehnert)
- 22 Ind. 4.12.24 Heinrichs-Talau-See AZ (J. Lehnert)
- 19 Ind. 15.12.24 Kärchersee HP (C. Queisser)
- 15 Ind. 8.12.24 Karlsruhe KA* (L. Mössinger, P. Funk, S. Bretthauer)



Schwanzmeise © J. Dreher

- 15 Ind. 12.1.25 Ketsch HD (D. Koch)
- 20 Ind. 6.10.24 LSG Schwetzingen Wiesen HD (H. Staudter)
- 20 Ind. 15.11.24 Malsch KA (T. Fichtner)
- 20 Ind. 18.12.24 Mannheim MA* (B. Strebbling)
- 20 Ind. 12.12.24 Mossautal ERB (M. Karb)
- 15 Ind. 24.12.24 Niefern-Öschelbronn PF (T. Kärcher)
- 30 Ind. 25.12.24 NSG Hinterer Roxheimer Altrhein RP (V. Schlär)
- 15 Ind. 5.2.25 NSG Hinterer Roxheimer Altrhein RP (V. Schlär)
- 15 Ind. 5.10.24 NSG LA Biedensand HP (M. Herrmann)
- 15 Ind. 5.10.24 NSG LA Welsches Loch HP (M. Herrmann)
- 15 Ind. 20.10.24 NSG Lampertheimer Altrhein gesamt HP (P. Baust)



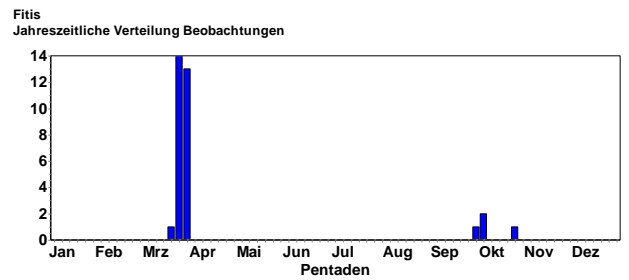
Schwanzmeise © D. Koch

- 20 Ind. 30.10.24 NSG Lampertheimer Altrhein gesamt HP (P. Petermann)
- 15 Ind. 31.1.25 NSG Mechtersheimer Tongruben RP (V. Schlär)
- 17 Ind. 18.12.24 NSG Neckaraue HD (M. Wink)
- 15 Ind. 3.2.25 NSG Unteres Heimental NOK (E. Werling)
- 15 Ind. 6.10.24 NSG Wagbachniederung KA (A. Rothenbücher, C. Seifried, K. Lechner, P. Béguin)
- 16 Ind. 11.11.24 NSG Wagbachniederung KA (J. Gehrke)
- 15 Ind. 23.12.24 NSG Wagbachniederung KA (R. Seider)

- 15 Ind. 4.2.25 NSG Wagbachniederung KA (C. Mensing, H.-J. Münich)
- 15 Ind. 19.10.24 NSG Waldhägenich, Bühl RA (E. Keber)
- 28 Ind. 28.11.24 Ottersheim bei Landau GER (T. Garrecht)
- 15 Ind. 16.11.24 Rastatt RA (J. Winter)
- 30 Ind. 1.12.24 Reichelsheim ERB (A. Krömer)
- 18 Ind. 4.2.25 Saalbachniederung KA (C. Mensing, H. Jäger)
- 15 Ind. 8.12.24 St. Leon-Rot HD (J. Förderer)
- 15 Ind. 7.1.25 Stutensee KA (J. Frisch)
- 15 A1 1.2.25 Wartenberg-Rohrbach DON (S. Gláske)
- 15 Ind. 18.12.24 Weingartener Moor, Weingarten KA (M. Bachmann)
- 15 Ind. 20.12.24 Weingartener Moor, Weingarten KA (M. Bachmann)
- 15 Ind. 13.1.25 Weingartener Moor, Weingarten KA (M. Bachmann)
- 15 Ind. 20.10.24 zw. Ebertsheim u. Neuleinigen DÜW (K.&T. Dreher-Fiebig)
- 15 Ind. 6.10.24 zw. Mertesheim, Asselheim u. Quirnheim DÜW (V. Schlär)
- 20 Ind. 9.2.25 zw. Mertesheim, Asselheim u. Quirnheim DÜW (C. Exner)

- 1 Ind. 26.1.25 Wald-Michelbach HP (A. Grimm-Eckardt) Foto liegt vor
- 1 Ind. 4.2.25 Königsbach-Stein PF (H. Pasewald) Futterstelle. Ohne Zweifel die Subspecies, ich war nur wenige Meter entfernt und hatte einen direkten Blick auf den reinweißen Kopf -> also Typ CC.

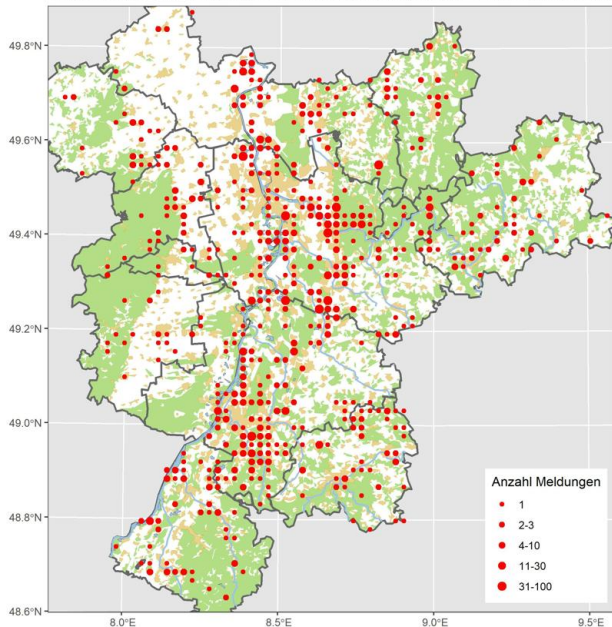
Fitis: Sommervogel (Verbreiteter Brut- und Zugvogel)



Frühe Ankunftsbeobachtungen:

- 1 Ind. 21.3.25 Rheininsel bei Rheindürkheim HP (C. Queisser)
- 1 Ind. 22.3.25 Eberbach An der Ruhe HD (C. Kunze)
- 1 A2 22.3.25 Erpolzheimer Bruch DÜW (C. Exner)
- 1 Ind. 22.3.25 NSG Der Spieß - An der Spießbrücke WO* (V. Schmidt)
- 1 Ind. 22.3.25 NSG Im Wörth RP (M. Gärtner)
- 1 M 23.3.25 Anglersee ASV Eppenheim HD (A. Stöhr)
- 1 Ind. 23.3.25 Geopark Dachsberg DON (V. Schlär)
- 1 Ind. 23.3.25 NSG Lochwiesen von Biblis HP (P. Petermann)
- 1 Ind. 23.3.25 Waghäusel KA (J. Ernst)
- 1 Ind. 24.3.25 Angelhofer Altrhein, nördlicher Teil RP (T. Dolich)
- 1 A2 24.3.25 Neunkirchen Gerlauskl. NOK (C. Bernitt)
- 1 Ind. 24.3.25 Stutensee KA (S. Olschewski)
- 1 Ind. 25.3.25 NSG Wagbachniederung KA (E. Sefrin)
- 1 Ind. 26.3.25 NSG Wagbachniederung KA (G. Kiefer)
- 1 A2 27.3.25 NSG Der Spieß - An der Spießbrücke WO* (V. Schmidt)
- 4 Ind. 28.3.25 Tongruben, Jägerteiche HP (C. Schweiger)
- 1 Ind. 30.3.25 Ackerflächen nördl. Rosengarten HP (C. Queisser)
- 1 Ind. 30.3.25 NSG Wagbachniederung KA (D. Koch, T. Lang)

Schwanzmeise: Meldungen pro 2x2km2 2024-2025, Monate 1-12, Region Nordbaden

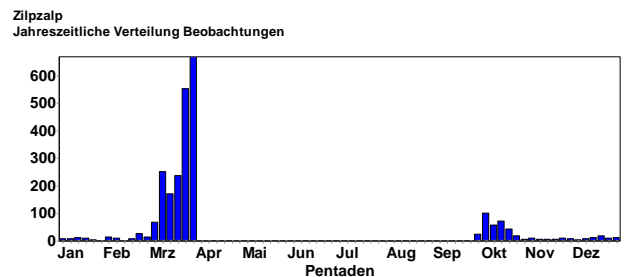


Schwanzmeise (ssp. caudatus): Seltener Wintergast aus Osteuropa

Alle Daten:

- 1 Ind. 8.12.24 Heidelberg Zoo HD (C. Stepf, J. Bonifart) Unter mitteleuropäischen umherfliegend. Merkmale für caudatus wären der reinweiße Kopf, dazu hatte das Exemplar ein stark abgesetzten schwarzen Nacken und außerdem deutlich breite weiße Schirmfedern.
- 1 Ind. 11.12.24 Wald-Michelbach HP (A. Grimm-Eckardt) Foto liegt vor
- 1 Ind. 12.12.24 Wald-Michelbach HP (A. Grimm-Eckardt) Könnte die gleiche vom Vortag sein, Foto vorhanden
- 1 Ind. 14.12.24 Wald-Michelbach HP (A. Grimm-Eckardt) vermutlich dieselbe wie an den Vortagen
- 1 Ind. 20.12.24 Heidelberg-Ziegelhausen_NW HD (T. Broschard)
- 1 Ind. 22.1.25 Bad Schönborn KA (M. Essig) weißköpfige Unterart mit kranzförmig angeordneten dunklen Einsprengseln am Kopf. Daher womöglich als *A. caudatus europaeus* anzusprechen.

Zilpzalp: Jahresvogel (sehr häufiger Brutvogel und Durchzügler; lokaler Wintergast)



Winterbeobachtungen:

- 1 Ind. 16.12.24 Abgrabung Wehrbruch Büchet KA (G. Kiefer)
- 1 Ind. 16.12.24 Binsfeld: Silbersee SP* (J. Förderer)
- 1 Ind. 16.12.24 Speyer SP* (J. Förderer)
- 1 Ind. 17.12.24 Abgrabung Leopoldshafen KA (S. Tillmanns)
- 1 Ind. 17.12.24 Altrheinsee AZ (J. Lehnert)
- 1 Ind. 17.12.24 Fürth HP (R. Limprecht)
- 1 Ind. 17.12.24 Heinrichs-Talau-See AZ (J. Lehnert)
- 1 Ind. 17.12.24 NSG Allmendäcker KA (K. Lechner)
- 1 Ind. 19.12.24 Abgrabung Wehrbruch Büchet KA (G. Kiefer)
- 3 Ind. 19.12.24 Bobenheim-Roxheim RP (R. Meinert)



Zilpzalp © J. Dreher

- 2 Ind. 19.12.24 Kreppelweiher bei Frankenthal FT* (R. Meinert)
- 1 Ind. 19.12.24 NSG Hinterer Roxheimer Altrhein RP (R. Meinert)
- 1 Ind. 21.12.24 Altrheinhafen MA MA* (M. Feuersenger)
- 1 Ind. 21.12.24 Bobenheim-Roxheim RP (V. Schmidt)
- 1 Ind. 21.12.24 NSG Hinterer Roxheimer Altrhein RP (V. Schmidt)
- 1 Ind. 21.12.24 Ochsenlachen-See RP (V. Schmidt)
- 3 Ind. 21.12.24 Sandhausen HD (B. Steiner)
- 1 Ind. 21.12.24 St. Leon-Rot HD (G. Kiefer)
- 1 Ind. 23.12.24 Jochimsee HP (S. Tilger)
- 2 Ind. 24.12.24 Karlsruhe KA* (N. Falk)
- 2 Ind. 24.12.24 Sandhausen HD (B. Steiner)
- 1 Ind. 25.12.24 Brühl-Rohrhof S HD (A. Stöhr)
- 1 Ind. 26.12.24 Edingen-Neckarhausen HD (J. Dreher)
- 1 Ind. 26.12.24 LSG Schwetzingen Wiesen HD (A. Stöhr)
- 1 Ind. 26.12.24 Maulbeeraue HP (F. Schrauth)
- 2 Ind. 26.12.24 Rhein-km 445 WO* (F. Schrauth)
- 2 Ind. 26.12.24 Roxheimer Altrhein & Silbersee RP (V. Schmidt)
- 1 Ind. 27.12.24 Abgrabung Hochstetten KA (V. Schmidt)
- 2 Ind. 27.12.24 KBC-Grube HP (C. Queisser)
- 1 Ind. 27.12.24 NSG Meckersheimer Tongruben RP (J. Ullemeyer)
- 1 Ind. 27.12.24 Ochsenlachen-See RP (I. Hecktor)
- 2 Ind. 28.12.24 Eggenstein-Leopoldshafen KA (S. Tillmanns)
- 2 Ind. 29.12.24 Kärchersee HP (C. Queisser)
- 1 Ind. 29.12.24 NSG Hinterer Roxheimer Altrhein RP (A. Köhler)
- 1 Ind. 29.12.24 Steinmauern, Rhein-km 343/Murgmündung RA (A. Jung)



Zilpzalp © D. Koch

- 2 Ind. 30.12.24 Bobenheim-Roxheim RP (H. Ackermann)
- 1 Ind. 30.12.24 Elisabethensee AZ (J. Lehnert)
- 1 Ind. 31.12.24 NSG Wagbachniederung KA (H. Bott)
- 1 Ind. 31.12.24 Ständerweiher bei Roxheim RP (G. Kiefer)
- 1 Ind. 1.1.25 Karlsruhe KA* (S. Tillmanns)
- 1 Ind. 1.1.25 Wurmberg PF (U. Sach)

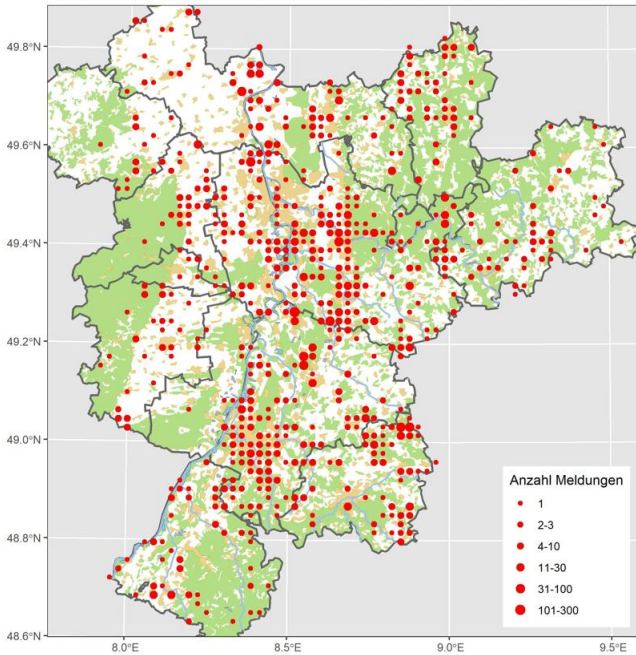
- 1 Ind. 3.1.25 Bobenheim-Roxheim RP (P. Baust)
- 1 Ind. 3.1.25 NSG Meckersheimer Tongruben RP (V. Schmidt)
- 1 Ind. 4.1.25 Abgrabung Hochstetten KA (H. Seitz-Moskaliuk)
- 1 Ind. 4.1.25 Heinrichs-Talaue-See AZ (J. Lehnert)
- 1 Ind. 4.1.25 Knielinger See KA* (F. Bindrich)
- 1 Ind. 4.1.25 Reilinger See HD (G. Kiefer)
- 2 Ind. 6.1.25 NSG Hinterer Roxheimer Altrhein RP (H. Schmitt)
- 1 Ind. 6.1.25 NSG Wagbachniederung KA (L. Dörr)
- 1 Ind. 6.1.25 Neckarstau Ladenburg WEST HD (J. Dreher)
- 1 Ind. 8.1.25 Dammheim - Bornheim MOS (U. Janz)
- 1 Ind. 8.1.25 Unterschefflenz NOK (F. Laier)
- 1 Ind. 10.1.25 Bobenheim-Roxheim RP (J. Weiß)
- 1 Ind. 10.1.25 Kleine Lagune, Doh HD (G. Kiefer)
- 1 Ind. 10.1.25 Saalbachniederung KA (W. Debatin)
- 1 Ind. 11.1.25 Saalbachniederung KA (H. Schneider, W. Debatin)
- 1 Ind. 11.1.25 Walldorf Storchwiese HD (G. Kiefer)
- 2 Ind. 12.1.25 Mannheim MA* (H. Bott)
- 1 Ind. 12.1.25 NSG Altneckar Heidelberg Wieblingen MITTE HD (G. Kiefer)



Singender Zilpzalp © Egon Koch

- 1 Ind. 12.1.25 NSG Der Spieß - An der Spießbrücke WO* (V. Schmidt)
- 1 Ind. 12.1.25 Saalbachniederung KA (N. Falk)
- 1 Ind. 12.1.25 Verbindungskanal Mannheim MA* (M. Feuersenger)
- 1 Ind. 13.1.25 NSG Altneckar Heidelberg Wieblingen MITTE HD (J. Förderer)
- 1 Ind. 14.1.25 Heidelberg HD (J. Ernst)
- 1 Ind. 15.1.25 Schriesheim Weinberge HD (G. Kiefer)
- 1 Ind. 15.1.25 Wiesloch HD (G. Kiefer)
- 1 Ind. 16.1.25 Dossenheim Weinberge HD (G. Kiefer)
- 1 Ind. 16.1.25 NSG Altneckar Heidelberg Wieblingen MITTE HD (J. Förderer)
- 1 Ind. 16.1.25 Saalbachniederung KA (B. Friedetzki, W. Debatin)
- 1 Ind. 16.1.25 St. Leon-Rot HD (G. Kiefer)
- 1 Ind. 18.1.25 Steinmauern RA (A. Götz)
- 1 Ind. 19.1.25 Germersheim GER (F. Bindrich)
- 1 Ind. 19.1.25 Saalbachniederung KA (O. Digel)
- 1 Ind. 19.1.25 Wiesloch HD (G. Kiefer)
- 3 Ind. 20.1.25 Volkscher Weiher HD (P. Béguin)
- 1 Ind. 23.1.25 Diefenbach, PF (J. Bosch)
- 1 Ind. 23.1.25 Kleine Lagune, Doh HD (G. Kiefer)
- 1 Ind. 24.1.25 Saalbachniederung KA (G. Kiefer, W. Debatin)
- 1 Ind. 25.1.25 Erländersee RA (L. Fischer)
- 1 Ind. 26.1.25 Heinrichs-Talaue-See AZ (J. Lehnert)
- 2 Ind. 26.1.25 Saalbachniederung KA (G. Kiefer)
- 2 Ind. 30.1.25 Saalbachniederung KA (W. Debatin)
- 2 Ind. 31.1.25 Saalbachniederung KA (M. Wink)
- 2 Ind. 31.1.25 Sandhausen HD (B. Steiner)

Zilpzalp: Meldungen pro 2x2km2 2024-2025, Monate 1-12, Region Nordbaden



Zilpzalp (*spp. tristis*), Taigazilpzalp


Alle Daten:

1 Ind. 2.2.25 NSG Der Spieß - An der Spießbrücke WO* (V. Schmidt) phänotypisch dieses Taxon, ruft allerdings wie normaler Zilpzalp; nach Angaben von B. Schweitzer schon länger anwesend; mglw Vogel aus der Kontaktzone von *abietinus* und *tristis*

1 Ind. 8.2.25 NSG Der Spieß - An der Spießbrücke WO* (N. Hölzel, V. Schmidt) phänotypisch passender Vogel noch anwesend, keine typischen Rufe, genaue Rufzuordnung aber unmöglich, da ständig grüne Zilpzalpe in der Nähe

Rohrschwirl: Sommervogel; lokaler Brutvogel

Rohrschwirl
Jahreszeitliche Verteilung Beobachtungen



Rohrschwirl in WBN © M. Wink

Frühe Ankunftsbeobachtungen:

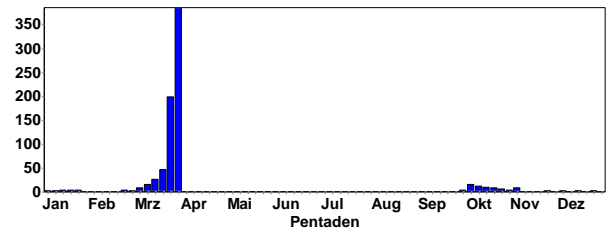
- 1 Ind. 26.3.25 NSG Der Spieß - An der Spießbrücke WO* (F. Geisen)
- 1 Ind. 26.3.25 Worms WO* (F. Geisen)
- 2 Ind. 27.3.25 NSG Der Spieß - An der Spießbrücke WO* (M. Klöppel, V. Schmidt)
- 1 Ind. 27.3.25 Waghäusel KA (M. Krömer)
- 1 Ind. 27.3.25 Worms WO* (M. Klöppel)
- 2 A2 28.3.25 NSG Der Spieß - An der Spießbrücke WO* (F. Schrauth, K.&T. Dreher-Fiebig, M. Krömer, M. Sacher, M.u.H. Hoffmann)
- 1 Ind. 28.3.25 NSG Wagbachniederung KA (T. Lang)
- 2 A2 29.3.25 NSG Der Spieß - An der Spießbrücke WO* (A. Muttray, M. Forst)
- 1 Ind. 29.3.25 NSG Wagbachniederung KA (J. Blessing)
- 1 A2 30.3.25 NSG Wagbachniederung KA (R. Haug, T. Kärcher, T. Lang)
- 1 Ind. 31.3.25 NSG Der Spieß - An der Spießbrücke WO* (F. Geisen, H. Urban)
- 2 Ind. 31.3.25 Worms WO* (F. Geisen)

Mariskenhirsänger: Sommervogel mit einem Brutvorkommen in der Vorderpfalz

Letztbeobachtungen bis 12.10.24; Erstbeobachtungen ab 8.3.25

Mönchsgrasmücke: Jahresvogel (sehr häufiger Brutvogel und Durchzügler; lokaler Wintergast)

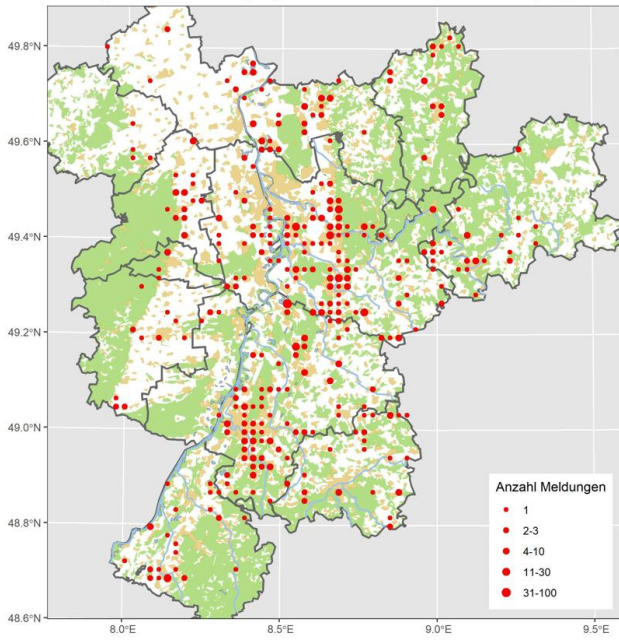
Mönchsgrasmücke
Jahreszeitliche Verteilung Beobachtungen



Winterbeobachtungen:

- 1 Ind. 16.12.24 Neckarmühlbach NOK (O. Zajgla)
- 1 M 21.12.24 Rheinauer See MA* (A. Stöhr)
- 1 Ind. 22.12.24 Rodau, Ortschaft HP (J. Kreuziger)
- 1 M ad. 24.12.24 Wiesloch-Zentrum HD (D. Kaiser)
- 2 (1 M ad., 1 W ad.) 30.12.24 Offenbach an der Queich SÜW (T. Garrecht)
- 1 W 2.1.25 OT Haardt NW (C. Heber)
- 1 W 5.1.25 OT Haardt NW (C. Heber)
- 2 (1 M, 1 W) 8.1.25 Auerbach, Zentrum HP (C. Schweiger)
- 1 W 9.1.25 Lustadt GER (J. Ullemeyer)
- 1 M 12.1.25 Heidelberg HD (B. Friedetzki)
- 1 W 14.1.25 Heidelberg-Wieblingen HD (F. Linhart)
- 1 W 14.1.25 OT Haardt NW (C. Heber)
- 1 W 15.1.25 OT Haardt NW (C. Heber)
- 1 W 19.1.25 Diedelsheim KA (J. Stipp)
- 1 W 19.1.25 Neustadt NW (C. Bussen)
- 1 W 20.1.25 Bühl, Nelkenstr. RA (M. Boschert)
- 1 W 21.1.25 Bühl, Nelkenstr. RA (M. Boschert)
- 1 W 21.1.25 OT Haardt NW (F. Bindrich)
- 1 W 23.1.25 Bühl, Nelkenstr. RA (M. Boschert)
- 1 W 24.1.25 OT Haardt NW (C. Heber)
- 1 W 28.1.25 Dannstadt-Schauernheim RP (T. Kärcher)
- 1 Ind. 7.2.25 Ettlingen KA (I. Kaufmann)
- 1 W ad. 11.2.25 Sinsheim HD (A. Hoffmann)

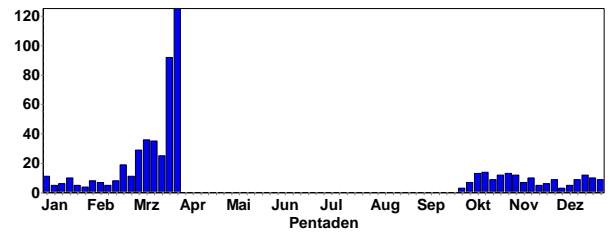
Mönchsgrasmücke: Meldungen pro 2x2km2 2024-2025, Monate 1-12, Region Nordbac



Wintergoldhähnchen ©Egon Koch


Sommergoldhähnchen: Jahresvogel (häufiger Brutvogel und Durchzügler; lokaler Wintergast)

Sommergoldhähnchen
Jahreszeitliche Verteilung Beobachtungen

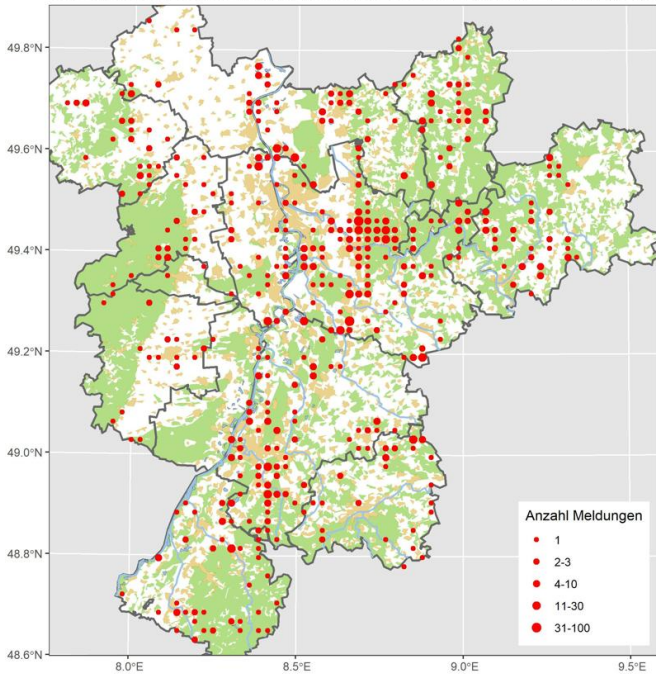


Wintergoldhähnchen: Verbreiteter Jahresvogel

Wintergoldhähnchen
Jahreszeitliche Verteilung Beobachtungen



Wintergoldhähnchen: Meldungen pro 2x2km2 2024-2025, Monate 1-12, Region Nordba





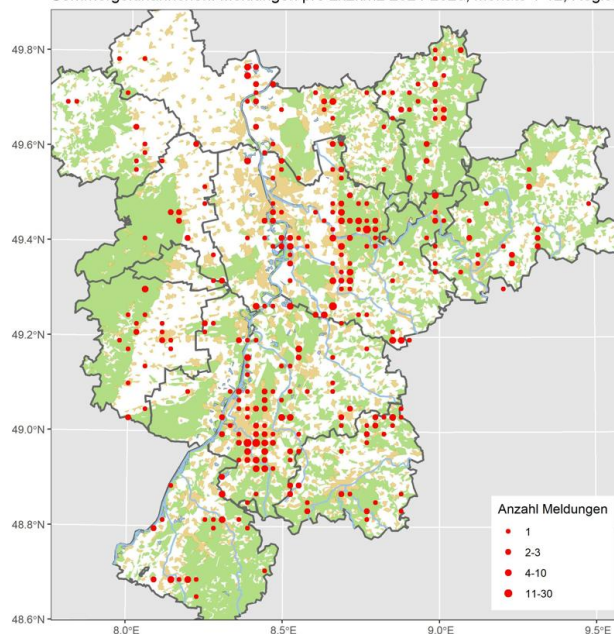
Sommergegoldhähnchen © D. Koch

Winterbeobachtungen:

- 1 Ind. 16.12.24 Abgrabung Rot HD (G. Kiefer)
- 1 Ind. 16.12.24 Abgrabung Wehrbruch Büchet KA (G. Kiefer)
- 1 Ind. 16.12.24 Schönau HD (H. Holland)
- 1 Ind. 17.12.24 Karlsruhe KA* (P. Funk)
- 2 Ind. 17.12.24 Neunmorgensee AZ (J. Lehnert)
- 1 Ind. 17.12.24 Pfarrwiesensee AZ (J. Lehnert)
- 1 Ind. 18.12.24 Heidelberg-Ziegelhausen HD (H. Holland)
- 1 Ind. 18.12.24 Weingartener Moor, Weingarten KA (M. Bachmann)
- 1 Ind. 19.12.24 Abgrabung Rot HD (G. Kiefer)
- 1 Ind. 19.12.24 Abgrabung Wehrbruch Büchet KA (G. Kiefer)
- 1 Ind. 20.12.24 Abgrabung Wehrbruch Büchet KA (G. Kiefer)
- 1 Ind. 20.12.24 Edingen-Neckarhausen Schlosspark HD (D. Koch)
- 1 Ind. 21.12.24 Germersheim GER (F. Bindrich)
- 1 Ind. 21.12.24 Karlsruhe KA* (P. Funk)
- 2 Ind. 22.12.24 Karlsruhe Weiherwald KA* (A. Vogel)
- 1 Ind. 23.12.24 Bühl, Nelkenstr. RA (M. Boschert)
- 1 Ind. 23.12.24 Weingartener Moor, Weingarten KA (K. Stapf)
- 1 Ind. 24.12.24 Linkenheim-Hochstetten KA (D. Koch)
- 1 Ind. 25.12.24 Bremricherhof DON (C. Rosenbach)
- 1 Ind. 25.12.24 Germersheim GER (F. Bindrich)
- 1 Ind. 25.12.24 Schulgutweiher bei Waldsee RP (M. Gärtner)
- 1 Ind. 26.12.24 Ketscher Altrheinmündung HD (A. Stöhr)
- 3 Ind. 26.12.24 Knittelsheim GER (J. Ullemeyer)
- 1 Ind. 26.12.24 LSG Schwetzingen Wiesen HD (A. Stöhr)
- 1 Ind. 27.12.24 Ketsch HD (D. Koch)
- 1 Ind. 27.12.24 Weingartener Moor, Weingarten KA (M. Bachmann)
- 1 Ind. 28.12.24 Anglersee ASV Rohrhof HD (A. Stöhr)
- 2 Ind. 28.12.24 Dossenheim Höllenbach HD (T. Scheltwort)
- 1 Ind. 29.12.24 Germersheim GER (F. Bindrich)
- 1 Ind. 29.12.24 Kaltenbronn, Mannsloh/Krumme Tanne RA (M. Scheiber)
- 1 Ind. 29.12.24 Linkenheim-Hochstetten KA (P. Funk)
- 1 Ind. 30.12.24 Anglersee ASV Rohrhof HD (C. Stohl)
- 1 Ind. 30.12.24 Heidelberg Philosophenweg HD (D. Koch)
- 1 Ind. 1.1.25 Großer Wald, Bretten KA (J. Stipp)
- 2 Ind. 1.1.25 Heidelberg-Südstadt HD (J. Ernst)
- 1 Ind. 1.1.25 Nußloch HD (G. Kiefer)
- 1 Ind. 3.1.25 Abgrabung Rot HD (G. Kiefer)
- 1 Ind. 4.1.25 Heinrichs-Talau-See AZ (J. Lehnert)
- 1 Ind. 4.1.25 Mechtersheim RP (H. Schnelle)
- 1 Ind. 4.1.25 Philippsburg KA (F. Schrauth)
- 1 Ind. 4.1.25 Philippsburger Altrhein/Insel Korsika KA (F. Schrauth)
- 2 Ind. 5.1.25 HD Bergfriedhof HD (J. Ernst)

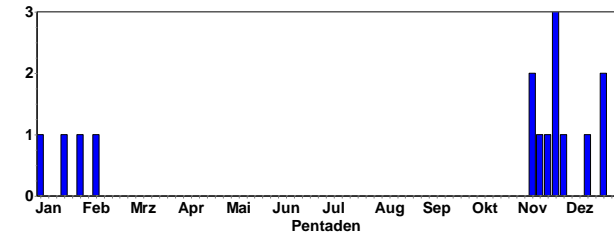
- 1 Ind. 5.1.25 Mosbach Hamberg NOK (P. Baust)
- 2 Ind. 6.1.25 HD Bergfriedhof HD (J. Ernst)
- 1 Ind. 6.1.25 Rheinstetten KA (S. Koslowski)
- 1 Ind. 10.1.25 Dossenheim Höllenbach HD (A. Thiele)
- 1 Ind. 10.1.25 Karlsruhe Weiherwald KA* (C. Seifried)
- 1 Ind. 10.1.25 NSG Schwetzingenwiesen HD (D. Koch)
- 2 Ind. 12.1.25 Anglersee bei Ketsch HD (G. Waldmann)
- 2 Ind. 12.1.25 Ketsch HD (D. Koch)
- 1 Ind. 12.1.25 Wäldchen südl. Lampertheim HP (F. Schrauth)
- 1 Ind. 13.1.25 NSG Erlachsee KA* (N. Falk)
- 1 Ind. 14.1.25 Anglersee ASV Rohrhof HD (C. Stohl)
- 1 Ind. 14.1.25 Heidelberg-Neuenheimer Feld Schwimmbad HD (F. Linhart)
- 1 Ind. 16.1.25 Dossenheim Ölberg HD (D. Koch)
- 1 Ind. 16.1.25 NSG Nußlocher Wiesen HD (G. Kiefer)
- 1 Ind. 16.1.25 Nußloch HD (G. Kiefer)
- 1 Ind. 18.1.25 Karlsruhe KA* (S. Tillmanns)
- 1 Ind. 18.1.25 Karlsruhe Weiherwald KA* (P. Funk)
- 1 Ind. 19.1.25 Abgrabung Hochstetten KA (D. Koch)
- 1 Ind. 19.1.25 Reichelsheim ERB (A. Köhler)
- 1 Ind. 20.1.25 Bad Dürkheim DÜW (R. Steinhausen)
- 1 Ind. 20.1.25 Bad Rotenfels RA (W. Seiler)
- 1 Ind. 20.1.25 Kandel GER (H. Weibel)
- 1 Ind. 21.1.25 Gaggenau, Traisbachtal RA (J. Müller)
- 1 Ind. 25.1.25 Hollersee bei Buchen NOK (L. Mössinger, U. Mössinger)
- 1 Ind. 25.1.25 Karlsruhe Weiherwald KA* (A. Vogel)
- 1 Ind. 25.1.25 Waldbronn KA (R. Haug)
- 1 Ind. 26.1.25 Heuchelheim-Klingen SÜW (J. Kutzer)
- 1 Ind. 28.1.25 Weckerlesbrunnle, Bretten KA (J. Stipp)
- 1 Ind. 29.1.25 Heidelberg Schloss HD (R. Wendt)
- 1 Ind. 29.1.25 NSG Mechtersheimer Tongruben RP (G. Kiefer)
- 1 Ind. 31.1.25 Heidelberg-Ziegelhausen HD (H. Holland)
- 1 Ind. 31.1.25 Walldorf Storchwiese HD (G. Kiefer)
- 2 Ind. 1.2.25 Anglersee ASV Rohrhof HD (B. Steiner)

Sommergegoldhähnchen: Meldungen pro 2x2km2 2024-2025, Monate 1-12, Region Nord



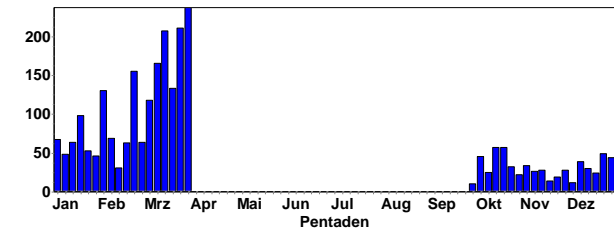
Mauerläufer: Sehr seltener Wintergast in einem Steinbruch im Nordschwarzwald, wie in Vorjahren
Ankunft: ab 10.11.24; Abzug ab 26.1.25

Mauerläufer
Jahreszeitliche Verteilung Beobachtungen



Kleiber: Verbreiteter Jahresvogel

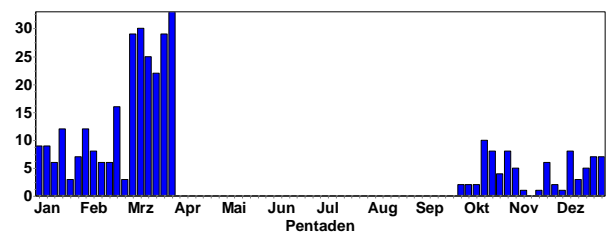
Kleiber
Jahreszeitliche Verteilung Beobachtungen



Kleiber © B. Steiner

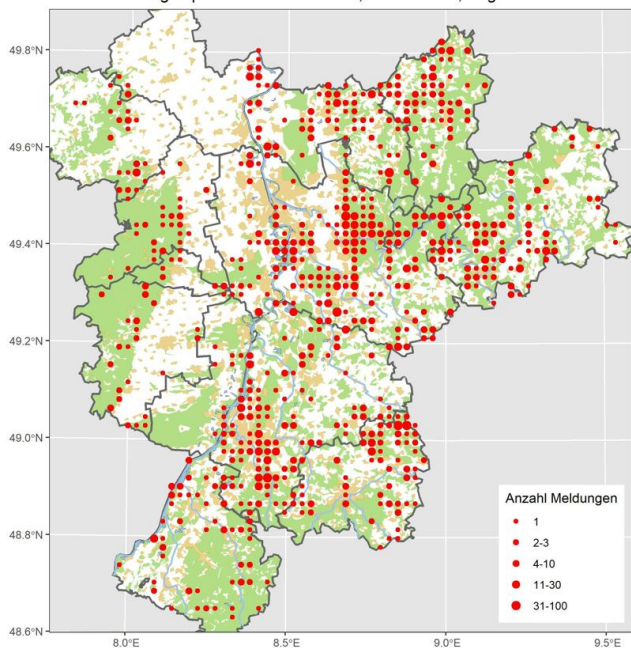
Waldbaumläufer: Verbreiteter Jahresvogel

Waldbaumläufer
Jahreszeitliche Verteilung Beobachtungen



Kleiber © B. Steiner

Kleiber: Meldungen pro 2x2km2 2024-2025, Monate 1-12, Region Nordbaden



Gebietsmaxima ab 2 Ind.:

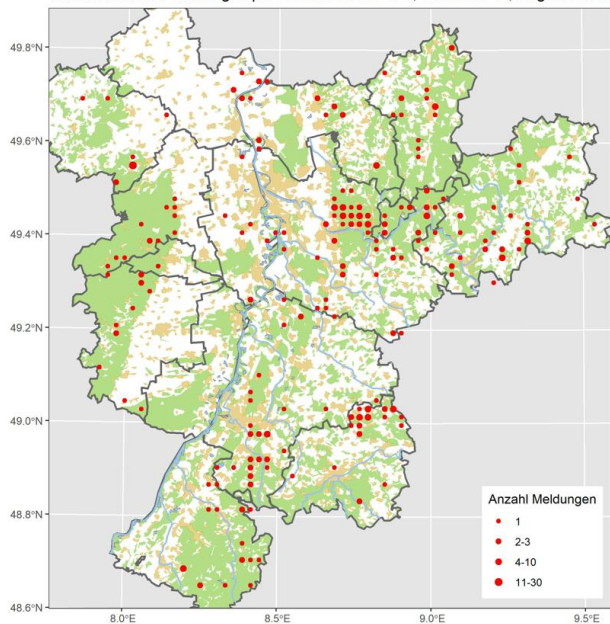
- 2 Ind. 7.2.25 Abgrabung Wiesental KA (J. Bayer)
- 3 Ind. 29.10.24 Altstadt ERB (S. Erb)
- 2 A2 28.3.25 Büchelbach RA (J. Lehmann)
- 3 Ind. 14.10.24 Diefenbach PF (S. Bosch)
- 2 Ind. 8.12.24 Dossenheim - Hartenbühl HD (M. Wink)
- 4 Ind. 19.10.24 Dossenheim Kottenbrunnen HD (M. Wink)
- 3 Ind. 22.12.24 Dossenheim Kottenbrunnen HD (M. Wink)
- 3 Ind. 1.2.25 Dossenheim Kottenbrunnen HD (M. Wink)
- 3 A2 9.3.25 Dreiseental ERB (J. Lippmann)
- 3 A2 23.3.25 Eberbach Marienhöhe HD (C. Kunze)
- 2 Ind. 29.10.24 Ettlingen KA (C. Seifried)
- 3 Ind. 1.1.25 Ettlingen KA (C. Seifried)
- 2 Ind. 8.2.25 Großer Wald, Bretten-Diedelsheim KA (J. Stipp)
- 2 A2 5.3.25 Herrenwies RA (M. Leis-Messer)
- 2 A1 12.3.25 Hochhausen Finkenfeld NOK (O. Zajgla)
- 2 Ind. 3.1.25 Kapellenbruch HD (G. Kiefer)
- 2 A1 2.3.25 Kerzenheim DON (V. Schlär)
- 2 A2 9.3.25 Kleinvillars PF (E. Körner)
- 2 A2 21.3.25 Knittlingen, Rotenberg PF (E. Körner)
- 3 A2 25.3.25 M.Schefflenz Waldsp. NOK (E. Werling)
- 2 Ind. 13.1.25 Marxzell KA (C. Seifried, I. Kaufmann)
- 2 A2 30.3.25 Maulbronn, Steigwald PF (E. Körner)
- 2 A1 16.3.25 MhB-bw115 PF (E. Körner)
- 2 A2 (1 M / 1 M) 22.3.25 MhB-bw127 PF (T. Stadtmüller)
- 2 A2 (1 M / 1 M) 12.3.25 MhB-he148 ERB (T. Steiger)
- 2 A2 7.3.25 Michelbuch HP (A. Quell)
- 2 A2 30.3.25 Michelstadt ERB (J. Lippmann)
- 2 A2 4.3.25 Michelstadt-Ost ERB (J. Lippmann)
- 3 A2 8.3.25 Neckarsteinach HP (A. Quell)
- 2 B3 17.3.25 NSG Erlachsee KA* (N. Falk)
- 2 B4 25.3.25 NSG Erlachsee KA* (N. Falk)
- 2 Ind. 2.2.25 NSG Hinterer See NOK (C. Bernitt)
- 2 Ind. 2.2.25 NSG Schützinger Spiegel PF (H. Schneider)

- 2 A2 22.2.25 Oberderdingen, Bernhardsweiheral KA (E. Körner)
- 2 A2 3.3.25 Reichelsheim ERB (A. Köhler)
- 2 Ind. 19.1.25 Schillingswald, Knittlingen PF (K. Schöpp)
- 3 A2 9.3.25 Schillingswald, Knittlingen PF (E. Körner)
- 2 A2 3.3.25 Schönbrunn HD (P. Baust)
- 2 A1 3.3.25 Schwarzenbachtalsperre, Uferweg & Jägersloch RA (M. Leis-Messer)
- 2 A2 4.3.25 Steiner Wald und Rkm 452 HP (P. Petermann)
- 5 A2 28.3.25 Süßmüß RA (U. Dorka)
- 2 Ind. 17.10.24 U.Schefflenz Auerb.loch NOK (E. Werling)
- 2 Ind. 22.12.24 Vorderweidenthal SÜW (J. Kutzer)
- 2 Ind. 4.11.24 Waghäusel KA (J. Gehrke)
- 2 A2 15.3.25 Wald zw. Gronau und Ober-Hambach HP (C. Schweiger)
- 2 A2 9.3.25 Weisbach W NOK (P. Baust)
- 2 A2 27.3.25 Weisenbach RA (T. Schlaich)
- 2 Ind. 2.11.24 Wilhelmsfeld HD (M. Wink)
- 2 Ind. 24.11.24 Zaisersweiher N PF (J. Bosch)



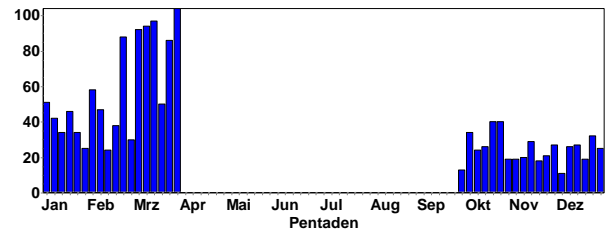
Waldbaumläufer © M. Wink

Waldbaumläufer: Meldungen pro 2x2km² 2024-2025, Monate 1-12, Region Nordbad

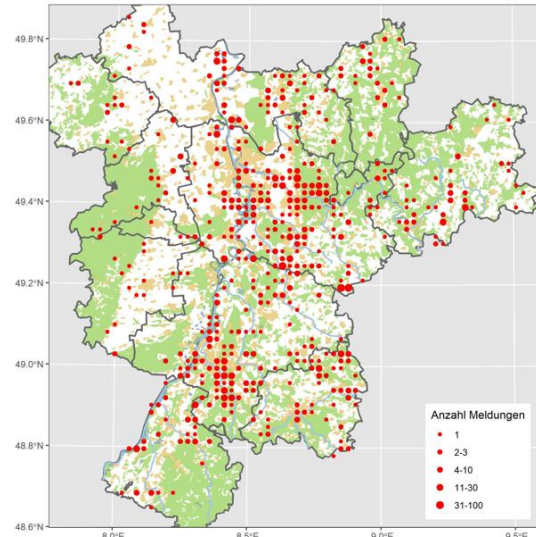


Gartenbaumläufer: Verbreiteter Jahresvogel

Gartenbaumläufer
Jahreszeitliche Verteilung Beobachtungen



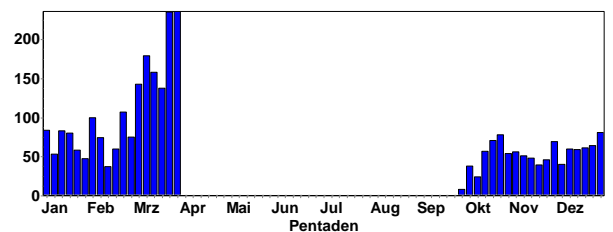
Gartenbaumläufer: Meldungen pro 2x2km² 2024-2025, Monate 1-12, Region Nordbad



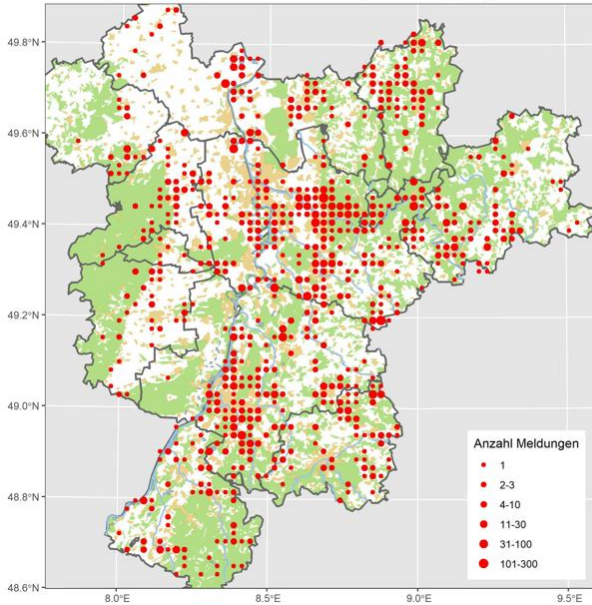
Gartenbaumläufer © W. Fischer

Zaunkönig: Verbreiteter Jahresvogel

Zaunkönig
Jahreszeitliche Verteilung Beobachtungen




Zaunkönig: Meldungen pro 2x2km² 2024-2025, Monate 1-12, Region Nordbaden



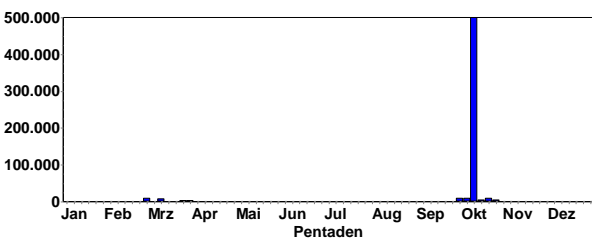
Zaunkönig © W. Fischer

Star: Verbreiteter Jahresvogel (Brutvogel; häufiger Durchzügler)

Star
Jahreszeitliche Verteilung Beobachtungen



Star
Summen der Pentadenmaxima



Gebietsmaxima ab 1000 Ind.:

- 1500 Ind. 20.10.24 Alsheim AZ (M. Bütikofer, N. Lengacher)
- 4250 Ind. 19.10.24 Eich-Gimbsheimer Altrhein mit NSG AZ (M. Klöppel)
- 1001 Ind. 26.3.25 Ettlingen KA (I. Kaufmann)



Stare © C. Bernitt

- 5000 Ind. 16.10.24 Hohen-Sülzen AZ (K. Belzer)
- 2000 Ind. 15.10.24 Karlsruhe KA* (H. Preis)
- 10000 Ind. am SP. 2.10.24 Maulbronn PF (S. Bosch)
- 2500 Ind. am SP. 27.3.25 Neustadt an der Weinstraße NW (C. Heber)
- 2000 Ind. am SP. 6.12.24 NNO Geinsheim NW (M. Teiwes)
- 1200 Ind. 14.12.24 NSG Aalkistensee PF (H. Voith)
- 500000 Ind. am SP. 12.10.24 NSG Der Spieß - An der Spießbrücke WO* (V. Schmidt)
- 1000 Ind. 16.10.24 NSG Der Spieß - An der Spießbrücke WO* (M. Klöppel)



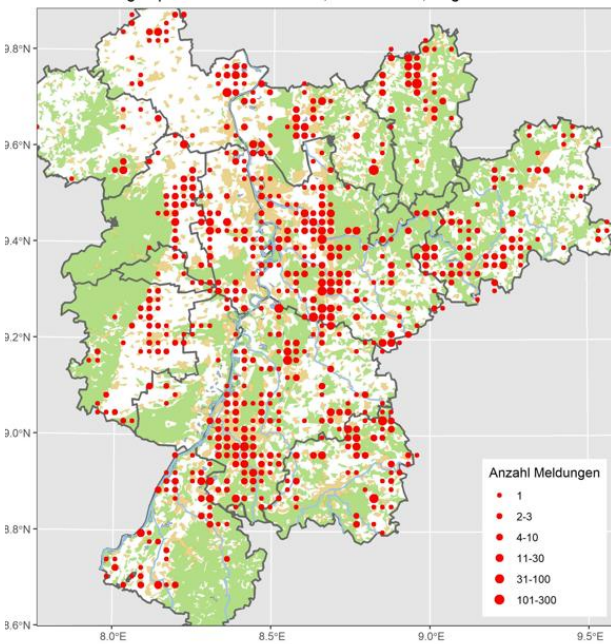
Starenschwarm © D. Koch

- 1000 Ind. 22.2.25 NSG Federbachbruch zwischen Muggensturm und Malsch RA (M. Seiser)
- 3000 Ind. am SP. 23.10.24 NSG Roßweiher PF (J. Bosch, S. Bosch)
- 10000 Ind. 1.3.25 NSG Roßweiher PF (H. Voith)
- 8000 Ind. 9.3.25 NSG Roßweiher PF (H. Voith)
- 3000 A1 22.3.25 NSG Roßweiher PF (H. Voith)
- 10000 Ind. am SP. 3.10.24 NSG Wagbachniederung KA (A. Thiele, T. Kärcher)
- 10000 Ind. 6.10.24 NSG Wagbachniederung KA (C. Seifried, D. Kalliss, G. Merkert, K. Lechner, T. Polzer)
- 10000 Ind. 19.10.24 NSG Wagbachniederung KA (G. Waldmann, M. Reise)
- 5000 Ind. 23.10.24 NSG Wagbachniederung KA (G. Kiefer)
- 2000 Ind. 7.3.25 NSG Wagbachniederung KA (T. Lang)
- 3000 Ind. 5.10.24 SO Nußdorf MOS (F. Bindrich)
- 2000 Ind. 4.10.24 Vogelbusch Nußdorf MOS (F. Bindrich)
- 4525 Ind. 16.10.24 Waghäusel KA (M. Krömer)
- 1000 Ind. 24.12.24 Wiesloch HD (G. Kiefer)
- 1000 Ind. 20.10.24 Worms-Neuhausen WO* (M. Bütikofer, N. Lengacher)
- 2000 Ind. 19.10.24 Wörrstadt AZ (S. Grießbach)



Star im PK © D. Koch

Star: Meldungen pro 2x2km2 2024-2025, Monate 1-12, Region Nordbaden

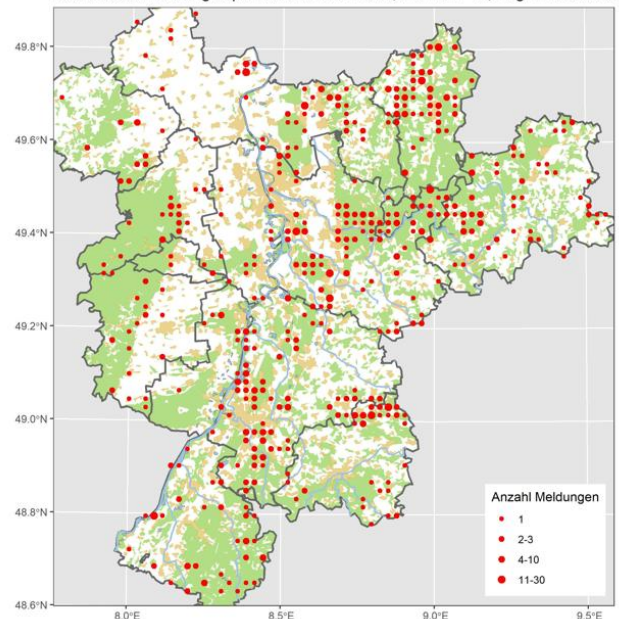


- 51 dz. 12.10.24 Heidelberg-Zentrum HD (M. Mooij)
- 8 Ind. 13.10.24 Heidelberg-Zentrum HD (M. Mooij)
- 5 Ind. 10.10.24 Herrenwies RA (M. Leis-Messer)
- 5 Ind. 11.10.24 Herrenwies RA (M. Leis-Messer)
- 6 Ind. 12.10.24 Hügelsheim RA (L. Fischer)
- 5 Ind. 13.12.24 Karlsruhe KA* (S. Brethauer)
- 15 Ind. 13.11.24 Lorsche Wald n. B 47 HP (K. Daub)
- 15 Ind. 30.12.24 Lorsche Wald n. B 47 HP (K. Daub)
- 9 A1 22.2.25 Lorsche Wald n. B 47 HP (K. Daub)
- 7 Ind. 28.10.24 M.Schefflenz Heiment. NOK (F. Laier)
- 5 A2 6.3.25 Mossautal ERB (A. Köhler)
- 5 A2 8.3.25 Neckarsteinach HP (A. Quell)
- 5 Ind. 8.12.24 Niederwald RA (L. Fischer)
- 6 Ind. 23.12.24 Niederwald RA (L. Fischer)
- 7 Ind. 26.1.25 NSG Hirschacker HD (M. Wink)
- 5 A1 14.3.25 NSG Hirschacker HD (T. Fichtner)
- 6 A2 3.3.25 Reichelsheim ERB (A. Köhler)
- 27 Ind. 5.1.25 Saalbachniederung KA (F. Eberius)
- 5 Ind. 31.1.25 Sandhausen HD (B. Steiner)
- 6 A1 3.3.25 Schindelkopf RA (M. Förschler)
- 5 B3 27.3.25 Schönberg HP (C. Schweiger)
- 6 Ind. 1.1.25 Schweighofen SÜW (R. Lagas)
- 6 Ind. 2.11.24 SO Freimersheim AZ (V. Schmidt)
- 5 Ind. 11.10.24 Stutensee KA (B. Petereit)
- 6 Ind. 15.11.24 Udenheim AZ (S. Schnefel)
- 5 Ind. 2.3.25 Waldbronn KA (L. Dieckhoff)
- 10 Ind. 2.2.25 Waldkatzenbach N NOK (L. Sauter)
- 8 A2 9.3.25 Weisbach W NOK (P. Baust)



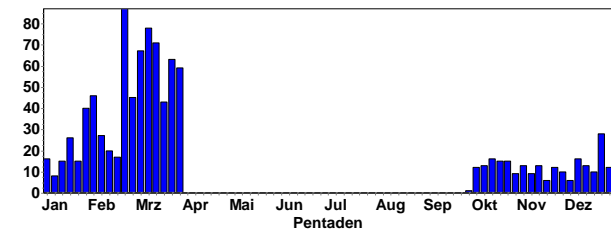
Misteldrossel im NSG Hirschacker © M. Wink

Misteldrossel: Meldungen pro 2x2km2 2024-2025, Monate 1-12, Region Nordbaden



Misteldrossel: Jahresvogel (Lokaler Brutvogel und Wintergast)

Misteldrossel
Jahreszeitliche Verteilung Beobachtungen



Gebietsmaxima ab 5 Ind.:

- 5 Ind. 26.10.24 Billigheim-Ingenheim SÜW (J. Kutzer)
- 6 A2 21.2.25 Birkert - Nieder-Kinzig ERB (T. Steiger)
- 50 Ind. 26.1.25 Diefenbach PF (J. Bosch)
- 5 Ind. 22.12.24 Eisenberg DON (T. Joshua)
- 6 A2 21.3.25 Erbach ERB (T. Steiger)
- 7 Ind. 7.2.25 Ettlingen KA (K. Lechner)
- 5 Ind. 4.12.24 Fürstenaauer Park / Mümling ERB (J. Lippmann)
- 8 A2 12.3.25 Heidelberg HD (T. Mahr)

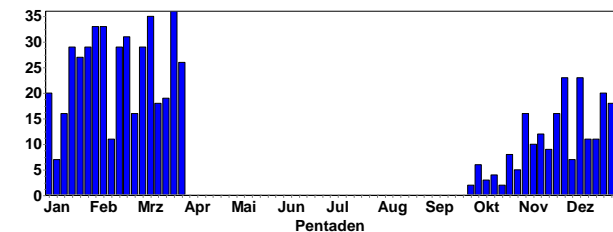
Ringdrossel: Seltener Durchzügler und Brutvogel im Nordschwarzwald

Alle Daten:

- 1 Ind. 3.11.24 Kerzenheim DON (V. Schlär)
- 1 Ind. 4.11.24 Kerzenheim DON (V. Schlär)
- 1 Ind. 5.11.24 Kerzenheim DON (V. Schlär)
- 1 Ind. 6.11.24 Kerzenheim DON (V. Schlär)

Wacholderdrossel: Lokaler Jahresvogel und verbreiteter Durchzügler

Wacholderdrossel
Jahreszeitliche Verteilung Beobachtungen



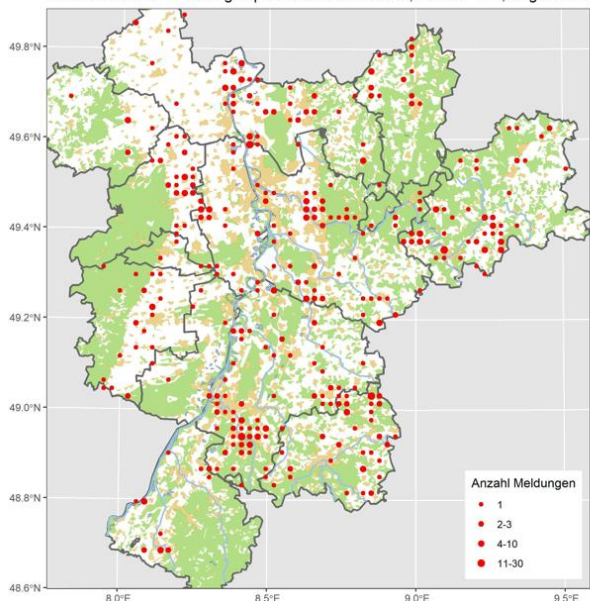
Gebietsmaxima ab 200 Ind.:

- 250 Ind. 21.12.24 NSG Lampertheimer Altrhein gesamt HP (P. Petermann)
- 500 Ind. 7.2.25 Schornsheim AZ (S. Schnefel)



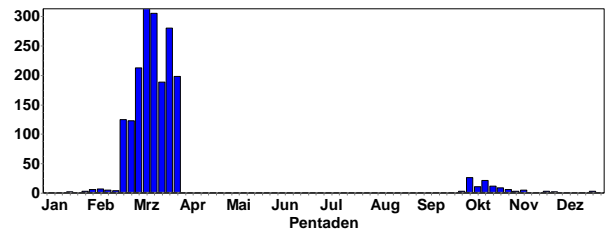
Wacholderdrossel © D. Koch

Wacholderdrossel: Meldungen pro 2x2km2 2024-2025, Monate 1-12, Region Nordbaden



Singdrossel: Weit verbreiteter Sommervogel und Durchzügler; lokaler Wintergast

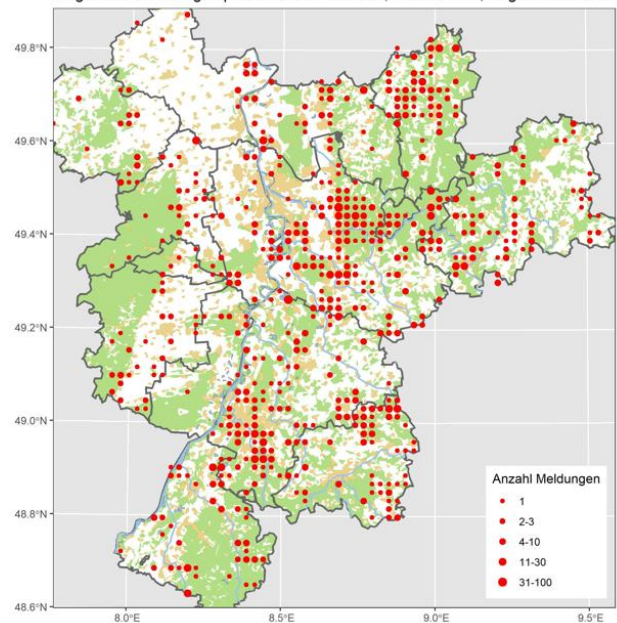
Singdrossel
Jahreszeitliche Verteilung Beobachtungen



Winterbeobachtungen:

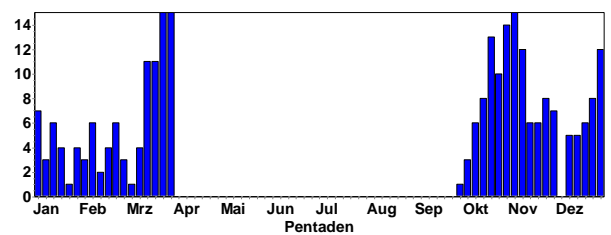
- 1 Ind. 22.12.24 LSG Schwetzingener Wiesen HD (A. Stöhr)
- 1 Ind. 25.12.24 LSG Schwetzingener Wiesen HD (A. Stöhr)
- 1 Ind. 26.12.24 LSG Schwetzingener Wiesen HD (A. Stöhr)
- 1 Ind. 27.12.24 NSG Mechttersheimer Tongruben RP (J. Ullemeyer)
- 1 Ind. 16.1.25 Sulzbach N NOK (M. Müller)
- 1 Ind. 20.1.25 LSG Schwetzingener Wiesen HD (P. Béguin)
- 1 Ind. 25.1.25 Waldbronn KA (R. Haug)
- 1 Ind. 27.1.25 Malsch HD (G. Kiefer)

Singdrossel: Meldungen pro 2x2km2 2024-2025, Monate 1-12, Region Nordbaden

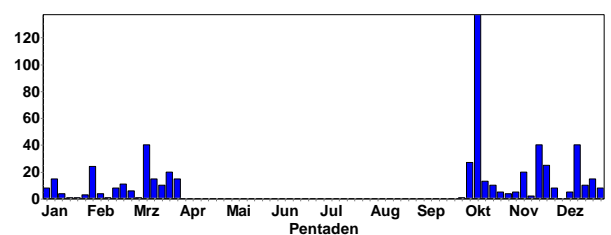


Rotdrossel: Regelmäßiger Wintergast und Durchzügler

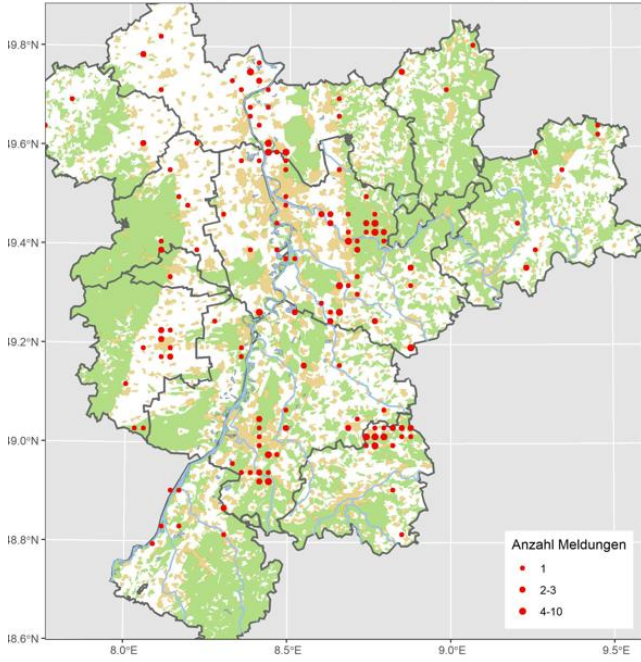
Rotdrossel
Jahreszeitliche Verteilung Beobachtungen



Rotdrossel
Summen der Pentadenmaxima



Rotdrossel: Meldungen pro 2x2km2 2024-2025, Monate 1-12, Region Nordbaden



Badendes Amsel-Männchen © D. Koch



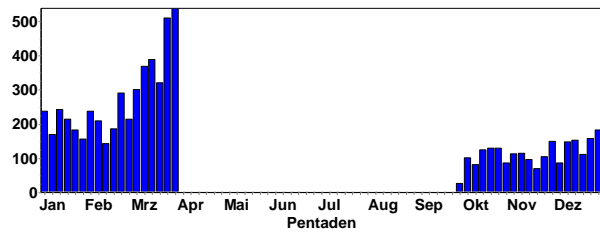
Amsel-Weibchen frisst Ilex-Früchte © D. Koch



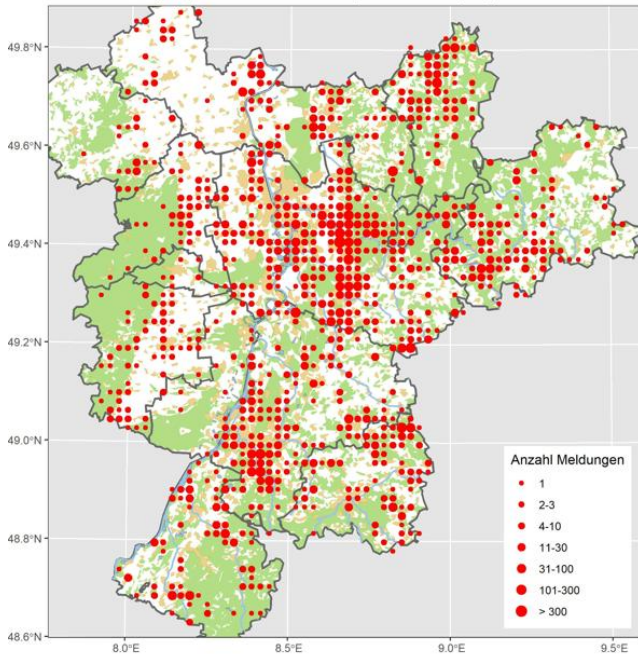
Amsel-Männchen © C. Bernitt

Amsel: Weit verbreiteter Jahresvogel und Durchzügler

Amsel
Jahreszeitliche Verteilung Beobachtungen

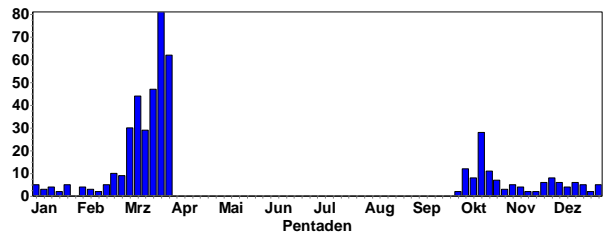


Amsel: Meldungen pro 2x2km2 2024-2025, Monate 1-12, Region Nordbaden



Schwarzkehlchen: Jahresvogel (verbreiteter Brutvogel, Durchzügler; lokaler Wintergast)

Schwarzkehlchen
Jahreszeitliche Verteilung Beobachtungen





Schwarzkehlchen-Männchen © W. Fischer



Schwarzkehlchen-Weibchen © W. Fischer

Winterbeobachtungen:

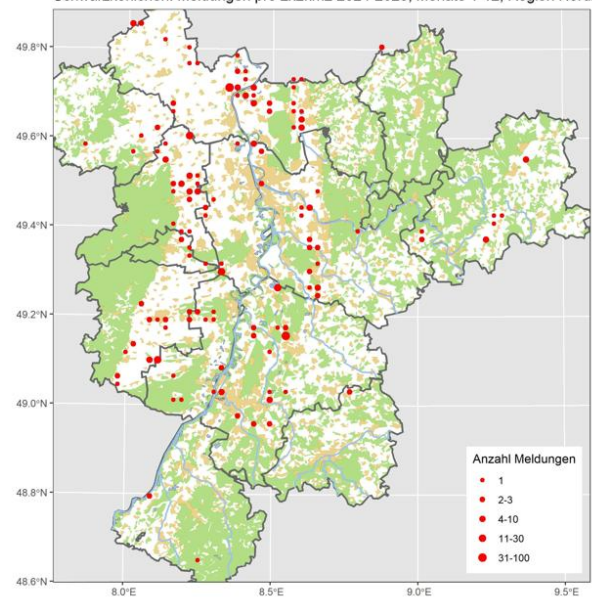
- 1 M 18.12.24 Birkenheide RP (T. Kärcher)
- 2 (1 M) 18.12.24 Saalbachniederung KA (W. Debatin)
- 1 Ind. 18.12.24 St. Leon-Rot HD (G. Kiefer)
- 1 M 21.12.24 Biblis-Pfaffenaue HP (C. Queisser)
- 1 Ind. 21.12.24 Saalbachniederung KA (W. Debatin)
- 2 (1 M, 1 W) 24.12.24 Meckenheim DÜW (C. Heber)
- 2 (1 M, 1 W) 26.12.24 Altneckar, Rodau, HP (C. Schweiger)
- 1 Ind. 28.12.24 Stubenwald HP (N. Chalwatzis)
- 1 Ind. 29.12.24 Biblis-Pfaffenaue HP (C. Queisser)
- 1 M 29.12.24 Billigheimer Bruch SÜW (J. Kutzer)
- 1 W 29.12.24 Hambrücken KA (W. Debatin)
- 1 M 31.12.24 Betriebshof Weschnitz HP (C. Zurek)
- 2 (1 M, 1 W) 1.1.25 Billigheimer Bruch SÜW (A. Schrass)
- 1 M 1.1.25 Steinfelsbachtal nördl. Hergersweiler SÜW (A. Schrass)
- 1 Ind. 4.1.25 Biblis-Pfaffenaue HP (C. Queisser, S. Heß)
- 1 M 4.1.25 NSG Weschnitz-Insel von Lorsch HP (C. Zurek)
- 1 M 6.1.25 Karlsruhe KA* (K. Stapf)
- 3 Ind. 10.1.25 Altneckar, Rodau, HP (J. Kreuziger)
- 3 (2 M) 10.1.25 Saalbachniederung KA (W. Debatin)
- 2 (1 W, 1 M) 12.1.25 Saalbachniederung KA (J. Bosch)
- 1 Ind. 14.1.25 Hambrücken KA (W. Debatin)
- 1 Ind. 15.1.25 Biblis-Pfaffenaue HP (C. Queisser)
- 1 M 15.1.25 NSG Weschnitz-Insel von Lorsch HP (C. Zurek)
- 2 (1 M, 1 wf.) 19.1.25 S Erpolzheim DÜW (F. Geisen)
- 1 Ind. 19.1.25 Saalbachniederung KA (M. Schwaninger)
- 1 M ad. 21.1.25 Ettlingen KA (P. Funk)



Schwarzkehlchen © J. Dreher


- 2 (1 M, 1 W) 22.1.25 Ettlingen KA (P. Funk)
- 1 W 22.1.25 Saalbachniederung KA (W. Debatin)
- 1 W 24.1.25 SSW Ruppertsberg/O Königsbach DÜW (C. Heber)
- 1 M ad. 25.1.25 NSG Wagbachniederung KA (J. Förderer)
- 2 (1 M, 1 W) 1.2.25 NSG Lappen+Eiderbachgr. NOK (P. Rückert)
- 1 M 2.2.25 Billigheimer Bruch SÜW (J. Kutzer)
- 2 Ind. 2.2.25 Saalbachniederung KA (M. Seeger)
- 2 Ind. 4.2.25 Ganerbe Harthausen RP (K. Belzer)
- 1 Ind. 6.2.25 Saalbachniederung KA (W. Debatin)
- 1 Ind. 9.2.25 Ganerbe Harthausen RP (D.u.U. Hoffmann)
- 1 wf. 9.2.25 NSG Lappen+Eiderbachgr. NOK (P. Rückert)
- 1 M ad. 11.2.25 Klingenmünster SÜW (T. Garrecht)
- 2 (1 M ad., 1 W ad.) 14.2.25 Ettlingen KA (P. Funk)

Schwarzkehlchen: Meldungen pro 2x2km2 2024-2025, Monate 1-12, Region Nordbaden



Rotkehlchen: Sehr häufiger Jahresvogel (Brutvogel, Durchzügler, Wintergast)

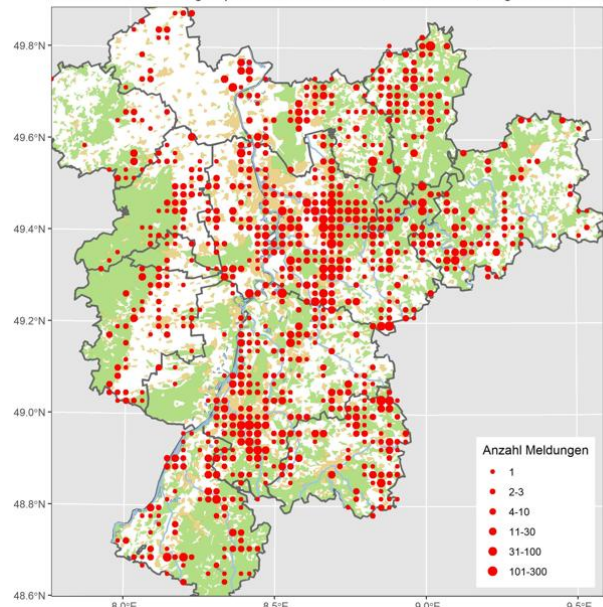
Rotkehlchen
Jahreszeitliche Verteilung Beobachtungen





Rotkehlchen © J. Dreher

Rotkehlchen: Meldungen pro 2x2km² 2024-2025, Monate 1-12, Region Nordbaden



Nachtigall: Sommervogel

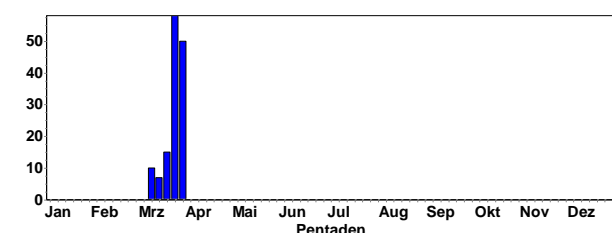
Sehr frühe Ankunftsbeobachtungen:

1 Ind. 20.3.25 Adelsheim NOK (B. Mai)

1 Ind. 29.3.25 Böhl-Iggelheim RP (H. Geske)

Blaukehlchen: Sommervogel (lokaler Brutvogel und Durchzügler)

Blaukehlchen
Jahreszeitliche Verteilung Beobachtungen

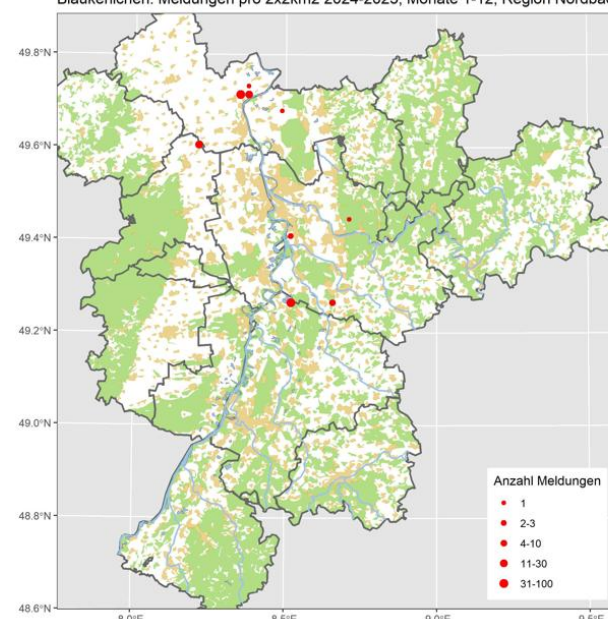


Ankunftsbeobachtungen:

- 4 (1 M / 1 M / 1 M) 7.3.25 NSG Wagbachniederung KA (T. Lang)
- 1 M 8.3.25 NSG Der Spieß - An der Spießbrücke WO* (V. Schmidt)
- 2 (2 M) 8.3.25 NSG Wagbachniederung KA (T. Lang)
- 1 Ind. 8.3.25 Worms WO* (J. Klug)
- 1 M 10.3.25 NSG Der Spieß - An der Spießbrücke WO* (V. Schlär)
- 1 A2 10.3.25 Worms WO* (J. Debus)
- 1 M 11.3.25 NSG Wagbachniederung KA (T. Lang)
- 1 M 12.3.25 NSG Der Spieß - An der Spießbrücke WO* (F. Geisen)
- 1 Ind. 14.3.25 NSG Der Spieß - An der Spießbrücke WO* (U. Müller)

- 2 A1 16.3.25 Dossenheim HD (S. Panienska)
- 1 Ind. 16.3.25 NSG Der Spieß WO* (V. Schlär)
- 1 Ind. 16.3.25 NSG Wagbachniederung KA (J. Stipp)
- 2 A2 19.3.25 NSG Wagbachniederung KA (A. Gehring, M. Wink)
- 1 Ind. 19.3.25 Worms WO* (K.&T. Dreher-Fiebig)
- 1 M 22.3.25 LSG Schwetzingen Wiesen HD (A. Stöhr)
- 2 A2 22.3.25 NSG Wagbachniederung KA (C. Hüll, L. Dörr, M. Woelfle)
- 1 A2 23.3.25 LSG Schwetzingen Wiesen HD (A. Stöhr)
- 4 A2 23.3.25 NSG Wagbachniederung KA (A. Hasselmeyer, A. Rjasanow, D. Walz, E. Sefrin, J. Ernst, L. Schröder)
- 2 A2 24.3.25 NSG Der Spieß - An der Spießbrücke WO* (J. Debus)
- 5 (1 M) 24.3.25 NSG Wagbachniederung KA (A. Hasselmeyer, D. Heinz, J. Dreher, W. Komischke)
- 3 A2 25.3.25 NSG Wagbachniederung KA (A. Thiele, E. Sefrin, S. Kühne)
- 4 A2 27.3.25 NSG Der Spieß - An der Spießbrücke WO* (J. Debus, V. Schmidt)
- 1 Ind. 27.3.25 NSG Wagbachniederung KA (K.&T. Dreher-Fiebig)
- 3 A2 27.3.25 Waghäusel KA (M. Krömer)
- 2 B3 28.3.25 Bibliser Bruch HP (K. Daub)
- 6 A2 28.3.25 NSG Der Spieß - An der Spießbrücke WO* (F. Schrauth, H. Schmitt, K.&T. Dreher-Fiebig, M. Krömer, M. Sacher, M.u.H. Hoffmann)
- 10 A2 (8 M, 2 W) 28.3.25 NSG Wagbachniederung KA (D. Walz, H. Bott, S. Natterer, T. Lang)
- 2 A2 28.3.25 Worms WO* (J. Klug, M.u.H. Hoffmann)
- 1 A2 29.3.25 Klärteiche Offstein DÜW (M. Wink)

Blaukehlchen: Meldungen pro 2x2km² 2024-2025, Monate 1-12, Region Nordbaden

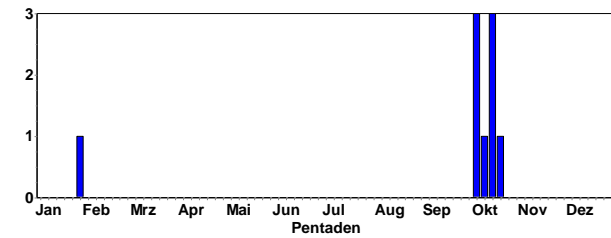


Blaukehlchen-Männchen © Egon Koch

Braunkehlchen: Sommervogel; Durchzügler ab Anfang April

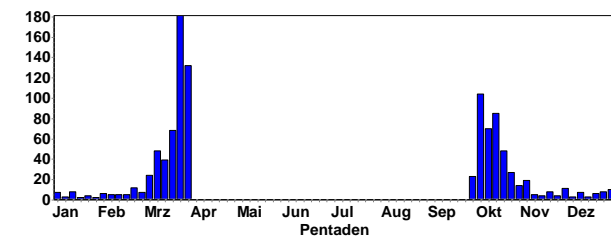
Die Februar-Meldung ist vermutlich eine Verwechslung mit einem Schwarzkehlchen-Weibchen

Braunkehlchen
Jahreszeitliche Verteilung Beobachtungen



Hausrotschwanz: Jahresvogel (verbreiteter Brutvogel und Durchzügler; lokaler Wintergast)

Hausrotschwanz
Jahreszeitliche Verteilung Beobachtungen



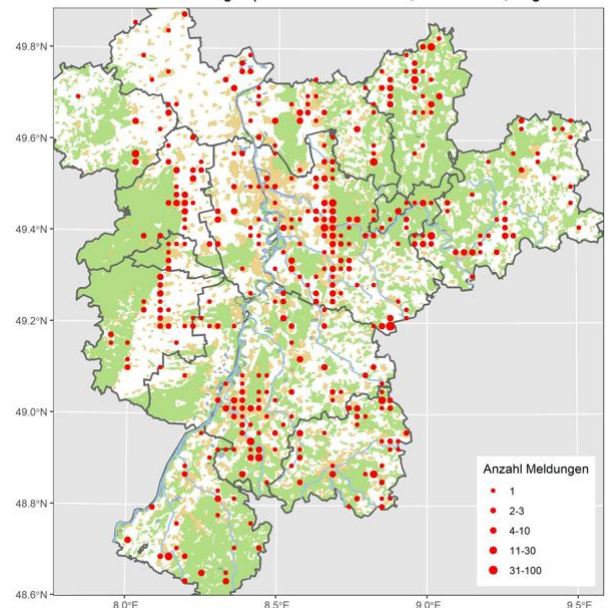
Hausrotschwanz-Männchen © M. Wink

Winterbeobachtungen:

- 1 Ind. 16.12.24 Hirschberg an der Bergstraße HD (L. Lottenburger)
- 1 Ind. 17.12.24 Hockenheim HD (H. Bott)
- 1 M 17.12.24 Klotz-Anlage Karlsruhe KA* (F. Bindrich)
- 1 Ind. 18.12.24 Hockenheim HD (H. Bott)
- 1 M 19.12.24 Bobenheim-Roxheim RP (R. Meinert)
- 1 Ind. 21.12.24 MA Hauptfriedhof MA* (K.-H. Schmid)
- 1 Ind. 21.12.24 Waghäusel KA (K.-H. Schmid)
- 2 (1 M, 1 W) 22.12.24 NSG Weschnitz-Insel von Lorsch HP (C. Zurek)
- 2 Ind. 22.12.24 Sinsheim HD (M. Hummel)
- 1 Ind. 23.12.24 Sinsheim HD (E. Sefrin)
- 1 wf. 26.12.24 Bühl RA (W. Jansen)
- 1 M 26.12.24 Heidelberg HD (K. Dressel)
- 1 M ad. 26.12.24 Insheim SÜW (T. Garrecht)
- 1 wf. 27.12.24 Bellheim GER (J. Zürker)
- 1 M ad. 28.12.24 Karlsruhe KA* (A. Schröder, E. Schröder)
- 2 Ind. 28.12.24 Knittlingen, Kalkofen PF (E. Körner)
- 1 Ind. 28.12.24 Lampertheim Industriegebiet HP (F. Schrauth)
- 1 Ind. 28.12.24 Sinzheim RA (M. Boschert)
- 1 Ind. 28.12.24 Stubenwald HP (N. Chalwatzis)
- 1 Ind. 29.12.24 Dossenheim-Zentrum HD (H. Partsch)
- 1 Ind. 31.12.24 Bad Dürkheim DÜW (K.&T. Dreher-Fiebig)
- 1 Ind. 31.12.24 Heidelberg-Neuenheimer Feld Schwimmbad HD (I. Linhart)

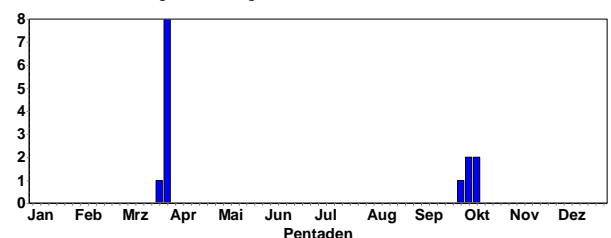
- 1 M ad. 1.1.25 Heidelberg HD (J. Ernst)
- 1 Ind. 1.1.25 Nußloch HD (G. Kiefer)
- 1 Ind. 2.1.25 Knittlingen PF (E. Körner)
- 1 W ad. 4.1.25 Karlsruhe KA* (C. Moskaliuk, H. Seitz-Moskaliuk)
- 1 Ind. 4.1.25 St. Leoner See HD (G. Kiefer)
- 1 Ind. 6.1.25 NSG Hinterer Roxheimer Altrhein RP (H. Schmitt)
- 1 Ind. 7.1.25 Heidelberg-Pfaffengrund HD (B. Mellein)
- 1 W 8.1.25 Heidelberg-Neuenheimer Feld HD (H. Staudter)
- 1 Ind. 11.1.25 Bad Rotenfels RA (W. Seiler)
- 1 Ind. 11.1.25 Karlsruhe KA* (A. Vogel)
- 1 Ind. 12.1.25 Heddeshheim HD (F. Schrauth)
- 1 M ad. 12.1.25 Mühlauhafan MA MA* (M. Feuersenger)
- 1 wf. 12.1.25 Wiesloch HD (D. Poley)
- 1 W 13.1.25 O Mußbach NW (H. Schmitt)
- 1 Ind. 14.1.25 Schriesheim-Mergel HD (M. Wink)
- 2 (1 M, 1 wf.) 15.1.25 Heidelberg Zoo HD (J.E. Dietrich)
- 1 Ind. 18.1.25 Heidelberg-Wieblingen HD (F. Linhart)
- 1 Ind. 19.1.25 Karlsruhe KA* (H. Barié)
- 1 Ind. 21.1.25 Rauenberg HD (J. Förderer)
- 1 M 23.1.25 Sinsheim HD (M. Hummel)
- 1 M 24.1.25 Heidelberg-Neuenheimer Feld HD (H. Kranz)
- 1 Ind. 24.1.25 Hockenheim HD (H. Bott)
- 1 wf. 28.1.25 Diefenbach PF (S. Bosch)
- 1 wf. 29.1.25 Diefenbach PF (S. Bosch)

Hausrotschwanz: Meldungen pro 2x2km2 2024-2025, Monate 1-12, Region Nordbaden



Gartenrotschwanz: Sommervogel (Brutvogel und Durchzügler)

Gartenrotschwanz
Jahreszeitliche Verteilung Beobachtungen

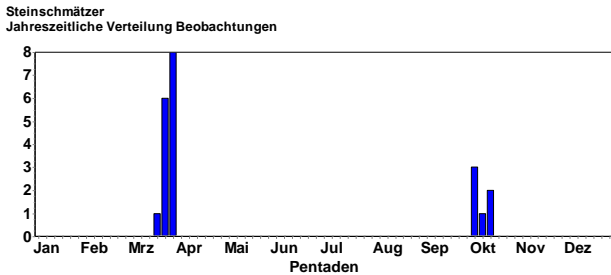


Frühe Sommerbeobachtungen:

- 1 Ind. 23.3.25 Deidesheim DÜW (T. Horlebein)
- 2 Ind. 27.3.25 Nußloch HD (F. Von Appen)
- 1 Ind. 28.3.25 Knittlingen, Kalkofen PF (E. Körner)
- 1 Ind. 28.3.25 Knittlingen, Stockenwald PF (E. Körner)
- 1 M 29.3.25 Karlsruhe KA* (A. Vogel)

- 1 Ind. 29.3.25 zw. Herxheim am Berg u. Kallstadt DÜW (N. Bunne-
mann)
- 1 Ind. 30.3.25 Knittlingen, Kalkofen PF (E. Körner)
- 1 Ind. 30.3.25 Knittlingen, Stockenwald PF (E. Körner)
- 1 M 31.3.25 Karlsruhe KA* (A. Vogel)

**Steinschmätzer: Sommervogel (lokaler Brutvogel und häufi-
ger Durchzügler)**



Frühe Sommerbeobachtungen:

- 1 M 20.3.25 Neuleiningen DÜW (T. Grunwald)
- 1 Ind. 22.3.25 Heidelberg Altneurott HD (B. Steiner)
- 1 M 23.3.25 Reichelsheim ERB (C. Baum)
- 1 Ind. 28.3.25 MhB-bw80 KA (O. Harms)
- 2 (2 W) 29.3.25 Großes Altwasser bei Neuburg GER (H.-J. Schygulla)
- 2 (2 W) 30.3.25 Großes Altwasser bei Neuburg GER (H.-J. Schygulla)
- 1 W 31.3.25 Großes Altwasser bei Neuburg GER (H.-J. Schygulla)
- 1 Ind. 31.3.25 Hainstadt Lappen NOK (P. Rückert)
- 1 M 31.3.25 NSG Der Spieß - An der Spießbrücke WO* (F. Geisen)



Steinschmätzer-Männchen in Freinsheim © M. Wink

**Trauerschnäpper: Sommervogel (verbreiteter Brutvogel
und Durchzügler)**

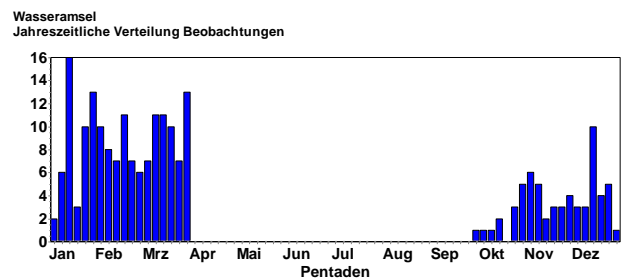
Frühe Ankunftsbeobachtungen:

- 4 A2 (3 M, 1 W) 25.3.25 Neustadt an der Weinstraße NW (C. He-
ber)
- 1 Ind. 30.3.25 Lustadt GER (J. Ullemeyer)



Trauerschnäpper © W. Debatin

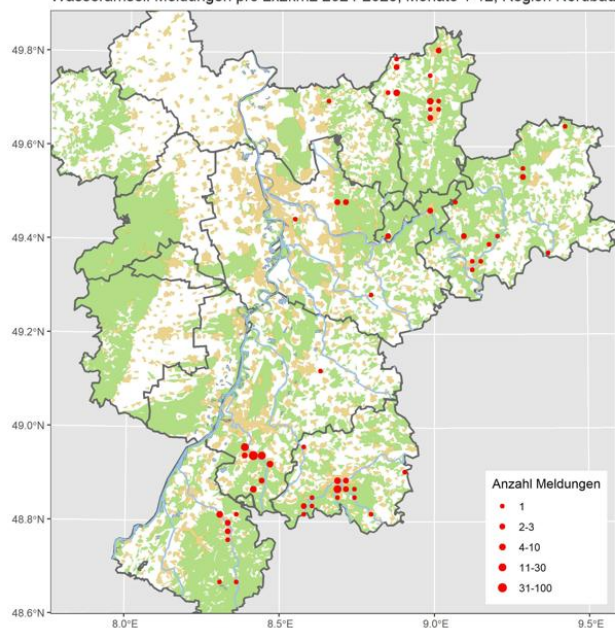
**Wasseramsel: Lokaler Jahresvogel an kleineren Fließgewäs-
sern des Mittelgebirges**





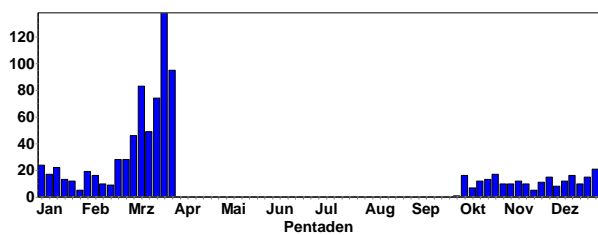
Wasseramseln © W. Fischer

Wasseramsel: Meldungen pro 2x2km² 2024-2025, Monate 1-12, Region Nordbaden



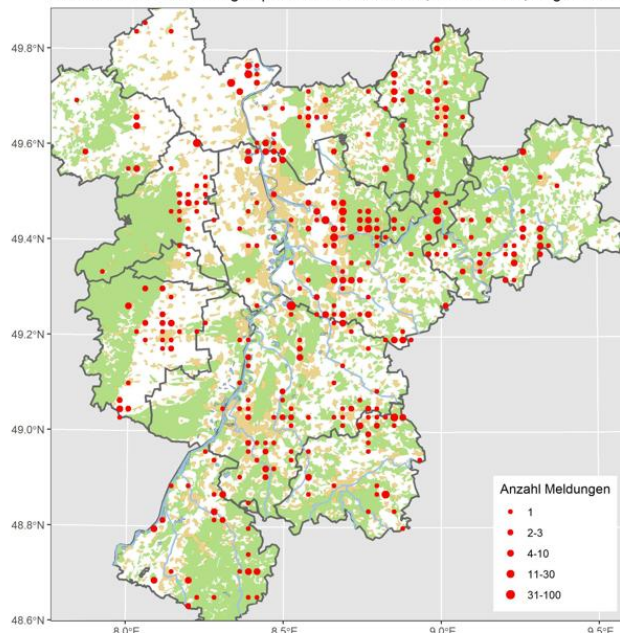
Heckenbraunelle: verbreiteter Jahresvogel und Durchzügler

Heckenbraunelle
Jahreszeitliche Verteilung Beobachtungen



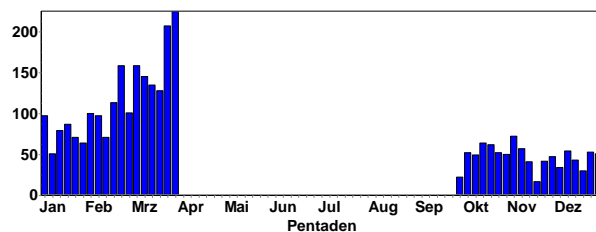
Heckenbraunelle © W. Fischer

Heckenbraunelle: Meldungen pro 2x2km² 2024-2025, Monate 1-12, Region Nordbaden



Haussperling: Häufiger Jahresvogel

Haussperling
Jahreszeitliche Verteilung Beobachtungen



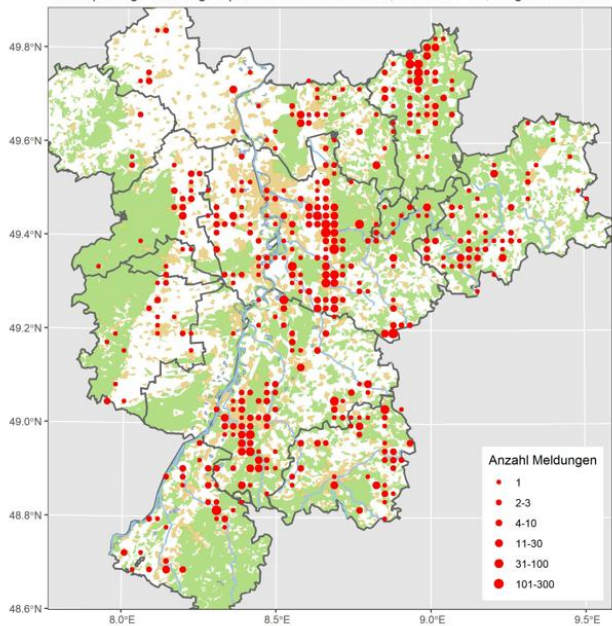
Haussperlinge © C. Bernitt

Gebietsmaxima ab 30 Ind.:

- 45 Ind. 2.2.25 Baiertal-Schatzgrundhof HD (G. Krewing-Rambausek)
- 30 Ind. 30.12.24 Bruch Limburgerhof RP (T. Dolich)
- 80 Ind. 28.12.24 Einhausen HP (N. Hölzel)
- 30 Ind. 12.1.25 Hambrücken KA (W. Debatin)
- 40 Ind. 13.10.24 HD Handschuhsheimer Feld HD (J. Brückner)
- 30 Ind. 4.3.25 Heidelberg-Handschuhsheim HD (J. Brückner)
- 100 Ind. 11.3.25 Heidelberg Zoo HD (G. Kiefer)
- 30 Ind. 14.10.24 Hochdorf-Assenheim RP (H. Geske)
- 40 Ind. 18.1.25 Hochdorf-Assenheim RP (H. Geske)
- 30 Ind. 5.12.24 Kerzenheim DON (V. Schlär)
- 33 A2 2.3.25 Ladenburg HD (G. Fehr, M. Wink)
- 45 Ind. 22.1.25 Lomersheim S PF (H. Voith)

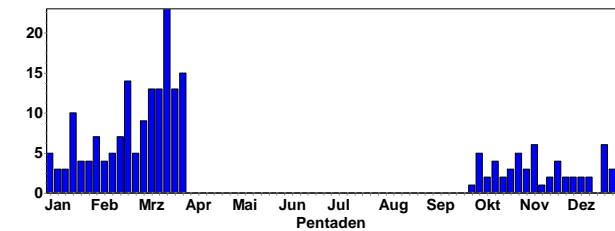
- 30 A1 12.3.25 Ludwigshafen am Rhein LU* (H. Schmitt)
- 30 Ind. 12.10.24 Mutterstadt RP (H. Geske)
- 30 Ind. 20.10.24 Mutterstadt RP (H. Geske, S. Steigerwald)
- 40 Ind. 12.12.24 NSG Der Spieß - An der Spießbrücke WO* (J. Lehner)
- 30 A1 19.3.25 NSG Waghahniederung KA (M. Wink)
- 70 Ind. 17.11.24 Sinsheim HD (M. Hummel)
- 32 Ind. 4.12.24 Sinsheim HD (E. Sefrin)
- 30 Ind. 30.12.24 Spechbach HD (H. Geierhaas)
- 100 Ind. 10.12.24 Stadtgarten Karlsruhe KA* (H. Barié)
- 115 Ind. 1.1.25 Stutensee KA (R. Wegner)
- 30 Ind. 26.12.24 Ubstadt-Weiher KA (T. Brückmann)
- 35 Ind. 16.10.24 Waghäusel KA (M. Krömer)
- 35 Ind. 30.1.25 Waghäusel KA (J. Winter)
- 30 Ind. 9.2.25 Waghäusel KA (J. Förderer)
- 30 Ind. 23.2.25 Waghäusel KA (J. Förderer)
- 30 Ind. 6.1.25 Waldstetten NOK (U. Mössinger)
- 30 Ind. 8.2.25 Wörrstadt AZ (S. Grießbach)

Haussperling: Meldungen pro 2x2km² 2024-2025, Monate 1-12, Region Nordbaden

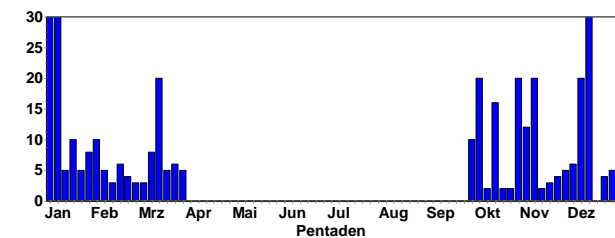


Feldsperling: Jahresvogel mit starkem Rückgang im Oberrheintal

Feldsperling
Jahreszeitliche Verteilung Beobachtungen



Feldsperling
Summen der Pentadenmaxima

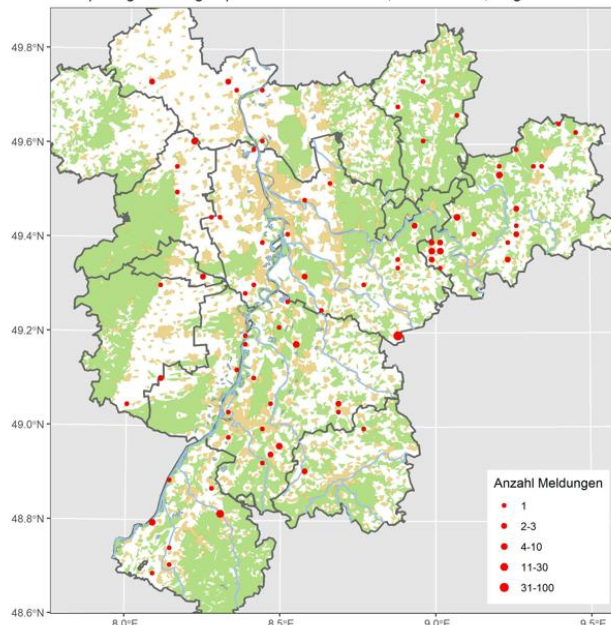


Feldsperling © W. Debatin

Gebietsmaxima ab 20 Ind.:

- 30 Ind. 4.1.25 Dallauer Tal O NOK (E. Werling)
- 20 Ind. 8.11.24 Hainstadt Alte Rödern NOK (U. Mössinger)
- 20 Ind. 15.3.25 Hockenheim HD (M. Müller)
- 20 Ind. 1.11.24 N Geinsheim NW (J. Klug)
- 20 Ind. 6.10.24 Neunkirchen Gerlauskl. NOK (C. Bernitt)
- 30 Ind. 6.1.25 O.Scheffenz Ob. Eberbächle NOK (E. Werling)
- 20 Ind. 9.12.24 Schwegenheim GER (D.u.U. Hoffmann)

Feldsperling: Meldungen pro 2x2km² 2024-2025, Monate 1-12, Region Nordbaden



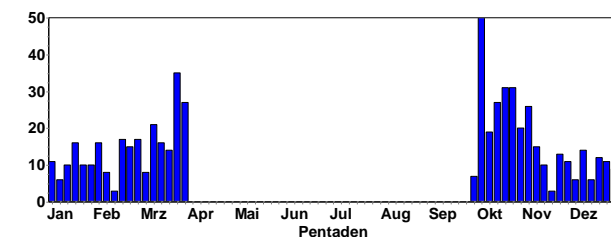
Baumpieper: Sommervogel

Frühe Sommerbeobachtungen:

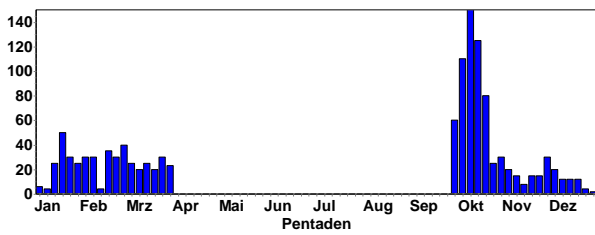
- 1 A1 20.3.25 MhB-bw181 RA (G. Koßmann)
- 1 Ind. 24.3.25 Kleine Lagune, Doh HD (M. Wink)
- 2 dz. 28.3.25 Schriesheim-Strahlenburg HD (R. Meinert)

Wiesenpieper: Jahresvogel (lokaler Brutvogel; häufiger Durchzügler und Wintergast)

Wiesenpieper
Jahreszeitliche Verteilung Beobachtungen

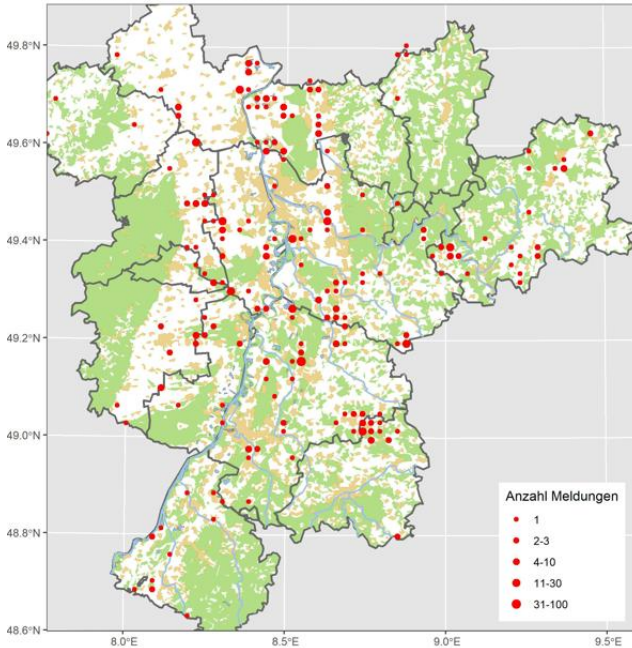


Wiesenpieper
Summen der Pentadenmaxima



Wiesenpieper © W. Fischer

Wiesenpieper: Meldungen pro 2x2km2 2024-2025, Monate 1-12, Region Nordbaden



Wiesenpieper © W. Fischer

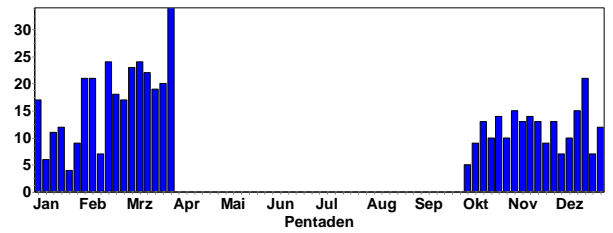
Rotkehlpieper: Sommervogel; seltener Durchzügler

Alle Daten:

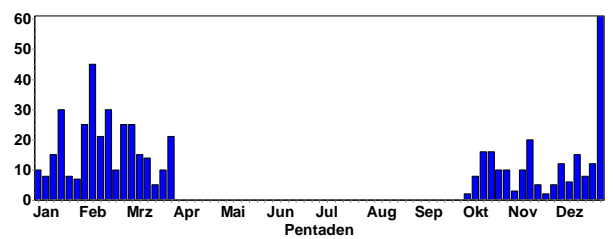
- 1 dz. 5.10.24 LSG Schwetzinger Wiesen Dammäcker HD (A. Stöhr) dz 8:40 h
- 1 dz. 6.10.24 Knittlingen PF (E. Körner) dz
- 1 Ind. 6.10.24 LSG Schwetzinger Wiesen HD (A. Stöhr) wohl stationär
- 1 Ind. 7.10.24 Pfarrwiesensee AZ (J. Lehnert) mit Wiesenpiepern Nahrung suchend
- 6 dz. 16.10.24 Bad Schönborn KA (M. Essig)
- 1 dz. 16.10.24 Knittlingen PF (E. Körner) dz
- 1 dz. 26.10.24 LSG Schwetzinger Wiesen HD (A. Stöhr) Gegen 9: 20 h

Bergpieper: Verbreiteter Durchzügler und Wintergast

Bergpieper
Jahreszeitliche Verteilung Beobachtungen



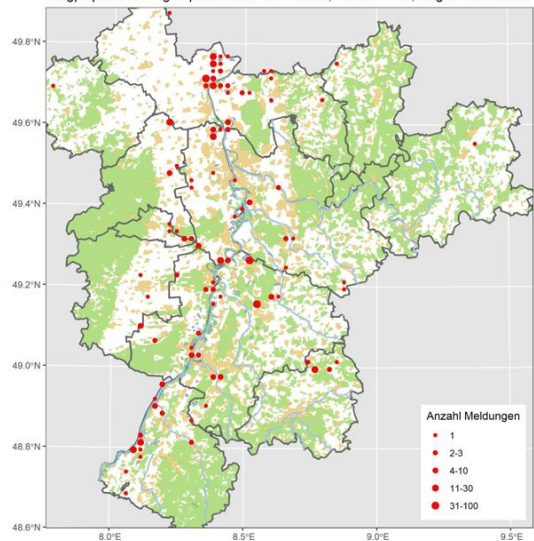
Bergpieper
Summen der Pentadenmaxima



Gebietsmaxima ab 20 Ind.:

- 30 Ind. 19.1.25 Minfeld GER (N. Falk)
- 20 Ind. 16.11.24 N Speyerdorf NW (C. Heber)
- 61 Ind. 31.12.24 Römerberg Mechtersheimer Tongruben W RP (V. Schmidt)
- 31 Ind. 16.10.24 Waghäusel KA (M. Krömer)

Bergpieper: Meldungen pro 2x2km2 2024-2025, Monate 1-12, Region Nordbaden

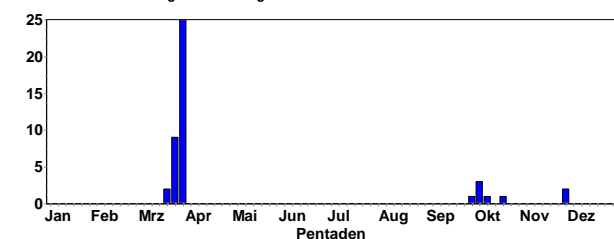




Bergpieper in SBN © W. Debatin

Schafstelze (flava), Wiesenschafstelze: Sommervogel

Schafstelze
Jahreszeitliche Verteilung Beobachtungen

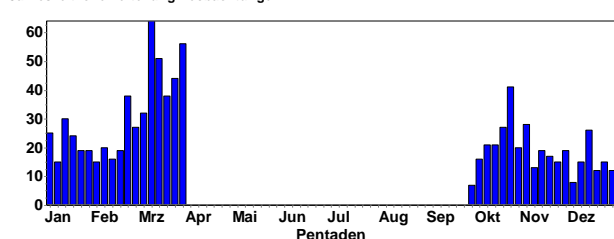


Frühe Sommerbeobachtungen:

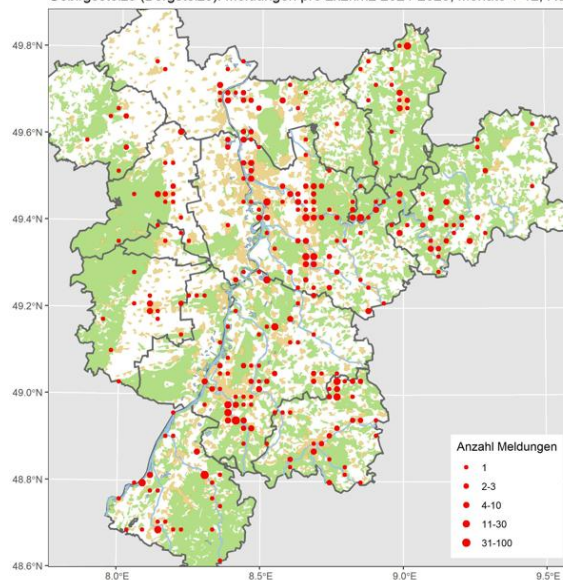
- 1 Ind. 22.3.25 NSG Wagbachniederung KA (J. Förderer)
- 13 Ind. 25.3.25 NSG Der Spieß - An der Spießbrücke WO* (C. Dietzen, C. Queisser)
- 19 Ind. 26.3.25 Worms WO* (F. Geisen)
- 1 Ind. 27.3.25 Ackerflächen nördl. Riedrode HP (K. Daub)
- 2 Ind. 27.3.25 Altrheinsee AZ (R. Burkhardt)
- 3 Ind. 27.3.25 Karlsruhe KA* (H. Preis)
- 10 Ind. 27.3.25 NSG Der Spieß - An der Spießbrücke WO* (H.-P. Goerlich)
- 11 Ind. 28.3.25 NSG Der Spieß - An der Spießbrücke WO* (F. Schrauth, F. Wegmann, M. Krömer, M. Sacher, M.u.H. Hoffmann)
- 8 Ind. 28.3.25 Worms WO* (J. Klug, K.&T. Dreher-Fiebig)
- 1 Ind. 29.3.25 Klärteiche Offstein DÜW (M. Wink)
- 10 Ind. 29.3.25 NSG Der Spieß - An der Spießbrücke WO* (M. Forst)
- 1 Ind. 29.3.25 NSG Wagbachniederung KA (S. Simpson)
- 1 Ind. 30.3.25 Böhl-Iggelheim RP (J. Weiß)
- 8 Ind. 30.3.25 NSG Der Spieß - An der Spießbrücke WO* (H. Bott)
- 16 Ind. 31.3.25 NSG Der Spieß - An der Spießbrücke WO* (F. Geisen, H. Urban)
- 8 Ind. 31.3.25 Saalbachniederung KA (J. Dreher, W. Debatin)

Gebirgsstelze (Bergstelze): Lokaler Jahresvogel

Gebirgsstelze
Jahreszeitliche Verteilung Beobachtungen



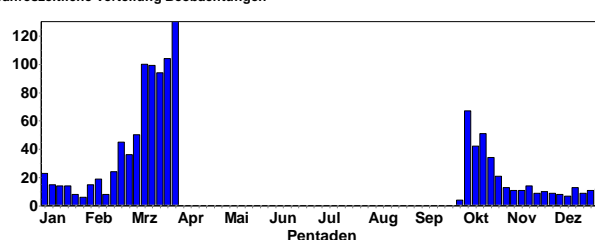
Gebirgsstelze (Bergstelze): Meldungen pro 2x2km2 2024-2025, Monate 1-12, Region Nordbade



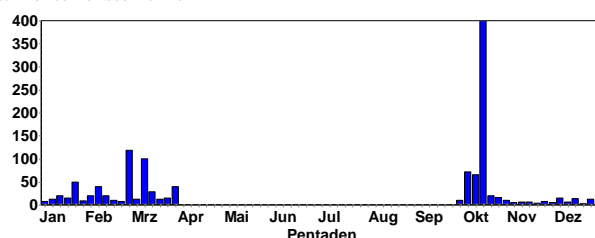
Gebirgsstelze © Egon Koch

Bachstelze: Jahresvogel (Verbreiteter Brutvogel und Durchzügler; lokal überwinternd)

Bachstelze
Jahreszeitliche Verteilung Beobachtungen



Bachstelze
Summen der Pentadenmaxima



Gebietsmaxima ab 20 Ind.:

- 20 Ind. 15.3.25 Billigheimer Bruch SÜW (K. Beck)
- 20 Ind. 16.3.25 Billigheimer Bruch SÜW (K. Beck)
- 35 Ind. 11.3.25 Bolanden-Weierhof DON (J. Braun)
- 100 Ind. 11.3.25 Dallau Laushütte NOK (M. Müller)
- 48 Ind. 8.10.24 Eggenstein-Leopoldshafen KA (S. Tillmanns)

22 Ind. 11.10.24 Eggenstein-Leopoldshafen KA (S. Tillmanns)
 20 Ind. 5.10.24 Einhäuser Bruch HP (P. Petermann)
 35 Ind. 15.10.24 Fürth HP (A. Jakob)
 20 Ind. 4.10.24 Heidelberg HD (B. Steiner)
 20 Ind. 18.10.24 Karlsruhe KA* (H. Preis)
 58 dz. 3.10.24 Knittlingen PF (E. Körner)
 72 dz. 4.10.24 Knittlingen PF (E. Körner)
 48 dz. 16.10.24 Knittlingen PF (E. Körner)
 40 Ind. 17.10.24 Lorsch HP (C. Zurek)
 30 Ind. 16.10.24 Lorsch Wald n. B 47 HP (K. Daub)
 20 Ind. 21.10.24 Lorsch Wald n. B 47 HP (K. Daub)
 29 Ind. 16.3.25 Lustadt - Gemeindemittelpunkt GER (J. Ullemeyer)
 40 Ind. 14.10.24 Malsch KA (M. Albert)
 20 Ind. 17.10.24 Marxzell-Pfaffenrot KA (N. Reischke)
 22 Ind. 16.3.25 Nato-Rampe Hügelsheim RA (M. Leis-Messer)
 40 Ind. 3.10.24 Neunkirchen S NOK (C. Bernitt)
 20 Ind. 12.3.25 Neunkirchen S NOK (C. Bernitt)
 50 Ind. 5.10.24 NSG Sandgrube bei Schauernheim RP (T. Kärcher)
 50 Ind. 7.10.24 Pfarrwiesensee AZ (J. Lehnert)
 50 Ind. 29.3.25 Reichenbuch Entensee NOK (K. Peters)
 118 Ind. 1.3.25 Zeiskam GER (J. Ullemeyer)



Bachstelze vom 24.12.24 © W. Fischer

Winterbeobachtungen:

13 Ind. 16.12.24 Schiftunger Bruch - Binsenplatz RA (D. Peter)
 1 Ind. 16.12.24 Speyer SP* (J. Förderer)
 1 Ind. 17.12.24 Karlsruhe KA* (F. Bindrich)
 1 Ind. 17.12.24 NSG Altneckar Heidelberg Wieblingen MITTE HD (G. Kiefer)
 1 Ind. 17.12.24 NSG Der Spieß - An der Spießbrücke WO* (H. Schmitt)
 2 Ind. 17.12.24 NSG Mechtersheimer Tongruben RP (M. Wink)
 2 Ind. 19.12.24 Kreppelweiher bei Frankenthal FT* (R. Meinert)
 1 Ind. 20.12.24 Ganerbe Harthausen RP (D.u.U. Hoffmann)
 2 Ind. 21.12.24 Erländersee RA (L. Fischer)
 2 Ind. 21.12.24 Klärteiche Offstein DÜW (V. Schmidt)
 12 Ind. 24.12.24 Abgrabung Kleiner Bodensee KA (U. Kofler)
 3 Ind. 24.12.24 Karlsruhe KA* (H. Preis)
 1 Ind. 24.12.24 Kleine Lagune, Doh HD (W. Fischer)
 2 Ind. 24.12.24 Lampertheim Sportgelände HP (F. Schrauth)
 1 Ind. 24.12.24 Meckenheim DÜW (C. Heber)
 1 Ind. 24.12.24 Wiesloch HD (G. Kiefer)
 2 Ind. 26.12.24 Ackerflächen nördlich Kärchersee HP (D. Koch)
 1 Ind. 26.12.24 Bruchsal KA (M. Essig)
 1 Ind. 26.12.24 Ladenburg Neckar HD (M. Wink)
 1 Ind. 26.12.24 Vogelbusch Nußdorf MOS (F. Bindrich)
 8 Ind. 27.12.24 Aarbruch-Nord, Moos RA (L. Maier)
 1 Ind. 27.12.24 Lampertheim Sportgelände HP (F. Schrauth)
 11 Ind. 27.12.24 Neunkirchen Gerlauskl. NOK (C. Bernitt)
 1 Ind. 27.12.24 Nußdorf MOS (F. Bindrich)

1 Ind. 28.12.24 Germersheim GER (F. Bindrich)
 3 Ind. 28.12.24 Knittlingen, Kalkofen PF (E. Körner)
 1 Ind. 29.12.24 Erländersee RA (L. Fischer)
 2 Ind. 29.12.24 Nato-Rampe Söllingen RA (U. Weisser)
 1 Ind. 30.12.24 NSG Sandgrube bei Schauernheim RP (T. Kärcher)
 1 Ind. 31.12.24 NSG Mechtersheimer Tongruben RP (C. Heber)
 1 Ind. 31.12.24 Römerberg Mechtersheimer Tongruben W RP (V. Schmidt)
 1 Ind. 1.1.25 Ackerflächen südöstl. Lampertheim HP (F. Schrauth)
 1 Ind. 1.1.25 Erländersee RA (L. Fischer)
 2 Ind. 1.1.25 Feldflur Dossenheim HD (M. Wink)
 1 Ind. 1.1.25 Hardtsee KA (G. Kiefer)
 1 Ind. 1.1.25 Karlsruhe KA* (R. Haug, S. Tillmanns)
 1 Ind. 1.1.25 Ladenburg-Neubotzheim HD (M. Wink)
 1 Ind. 1.1.25 NSG Wagbachniederung KA (I. Aycicek)
 2 Ind. 1.1.25 Philippsburg KA (P. Funk)
 3 Ind. 1.1.25 Saalbachniederung KA (G. Kiefer)
 1 Ind. 3.1.25 Kleinvillars PF (E. Körner)
 1 Ind. 3.1.25 Kärchersee HP (N. Hölzel)
 1 Ind. 3.1.25 LSG Schwetzingen Wiesen Dammäcker HD (C. Stohl)
 1 Ind. 3.1.25 NSG Mechtersheimer Tongruben RP (I. Aycicek)
 7 Ind. 4.1.25 Erländersee RA (L. Fischer)
 3 Ind. 4.1.25 Heinrichs-Talaue-See AZ (J. Lehnert)
 1 Ind. 4.1.25 Hügelsheim RA (U. Weisser)
 3 Ind. 4.1.25 Karlsruhe KA* (C. Moskaliuk, F. Bindrich, H. Seitz-Moskaliuk)



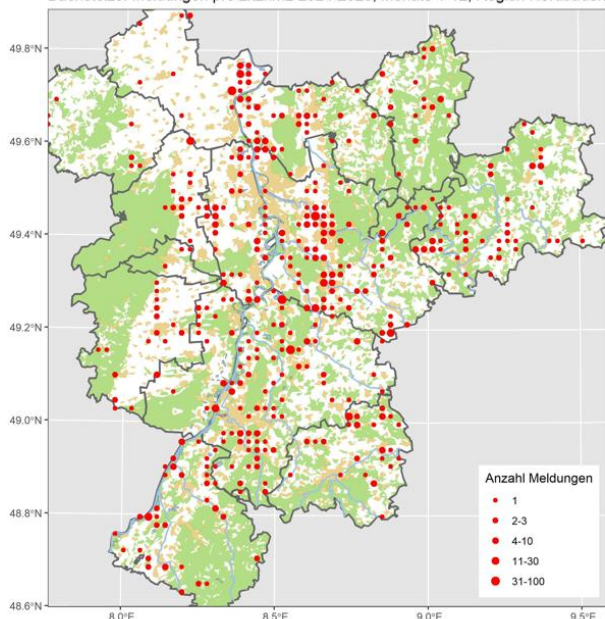
Bachstelze ad © M. Wink

1 Ind. 4.1.25 Niefern-Öschelbronn PF (U. Sach)
 1 Ind. 4.1.25 S Erpolzheim DÜW (K.&T. Dreher-Fiebig)
 1 Ind. 6.1.25 Bruchsal KA (H. Ott)
 2 Ind. 6.1.25 NSG Hinterer Roxheimer Altrhein RP (H. Schmitt)
 12 Ind. 6.1.25 Sandhausen HD (J. Ernst)
 12 Ind. 6.1.25 Weingarten KA (S. Nielsen)
 1 Ind. 7.1.25 Dossenheim Schwabenheim HD (M. Wink)
 6 Ind. 7.1.25 Heidelberg Bahnstadt HD (B. Mellein)
 6 Ind. 7.1.25 NSG Lappen+Eiderbachgr. NOK (U. Mössinger)
 1 Ind. 7.1.25 NSG Wagbachniederung KA (J. Dreher)
 1 Ind. 7.1.25 Zuzenhausen HD (G. Holland, H. Holland)
 3 Ind. 8.1.25 NSG Lappen+Eiderbachgr. NOK (P. Rückert)
 1 Ind. 10.1.25 Bobenheim-Roxheim RP (J. Weiß)
 1 Ind. 10.1.25 Breitenbronn N NOK (C. Bernitt)
 1 Ind. 10.1.25 LSG Schwetzingen Wiesen Dammäcker HD (D. Koch)
 1 Ind. 10.1.25 Neunkirchen Gerlauskl. NOK (C. Bernitt)
 1 Ind. 11.1.25 Dossenheim HD (M. Wink)
 1 Ind. 11.1.25 Enz: Wassertreppe Eutingen - Wehr Enzberg PF (J.-M. Fader)
 1 Ind. 11.1.25 NSG Altrhein Maxau KA* (S. Heß)
 1 Ind. 11.1.25 NSG LA Heegwasser HP (P. Petermann)
 1 Ind. 11.1.25 Neckar: Schleuse Neuenheim - Abzweig Neckarkanal Wieblingen HD (M. Wink)

- 7 Ind. 12.1.25 Erländersee RA (L. Fischer)
- 1 Ind. 12.1.25 Saalbachniederung KA (N. Falk)
- 8 Ind. 12.1.25 Wiesloch HD (D. Poley)
- 1 Ind. 13.1.25 NSG Der Spieß - An der Spießbrücke WO* (G. Kiefer)
- 3 Ind. 13.1.25 Saalbachniederung KA (W. Debatin)
- 20 Ind. 14.1.25 Klärteiche Offstein DÜW (K. Belzer)
- 1 Ind. 14.1.25 Limburgerhof RP (D. Habekost)
- 1 Ind. 15.1.25 Kleine Lagune, Doh HD (G. Kiefer)
- 1 Ind. 15.1.25 Wiesloch HD (D. Poley)
- 1 Ind. 16.1.25 Mühlacker PF (H. Voith)
- 1 Ind. 17.1.25 Sulzbach N NOK (M. Müller)
- 15 Ind. 17.1.25 Wiesloch HD (D. Poley)
- 8 Ind. 18.1.25 Erländersee RA (L. Fischer)
- 1 Ind. 18.1.25 Grünstadt DÜW (F. Geisen)
- 1 Ind. 18.1.25 Hagenbach GER (C. Schwab)
- 2 Ind. 18.1.25 Saalbachniederung KA (W. Debatin)
- 1 Ind. 18.1.25 Steinmauern, Rhein-km 343/Murgmündung RA (A. Jung)
- 3 Ind. 19.1.25 Fußgönheim RP (K.&T. Dreher-Fiebig)
- 1 Ind. 19.1.25 Karlsruhe KA* (H. Preis)
- 1 Ind. 19.1.25 Kleine Lagune, Doh HD (J. Essig)
- 5 Ind. 19.1.25 Minfeld GER (N. Falk)
- 2 Ind. 19.1.25 Wiesloch HD (G. Kiefer)
- 4 Ind. 20.1.25 Ettlingen KA (P. Funk)
- 2 Ind. 22.1.25 Ettlingen KA (P. Funk)
- 2 Ind. 23.1.25 Edingen-Neckarhausen HD (N. Pfrang)
- 1 Ind. 23.1.25 Tomateninseln RA (K. Lechner)
- 2 Ind. 24.1.25 Saalbachniederung KA (G. Kiefer)
- 50 Ind. 25.1.25 Bornheim SÜW (U. Janz)
- 4 Ind. 25.1.25 Erlachensee HP (C. Zurek)
- 1 Ind. 25.1.25 Erländersee RA (L. Fischer)
- 2 Ind. 25.1.25 Karlsruhe KA* (P. Funk)
- 9 Ind. 26.1.25 Karlsruhe KA* (C. Seifried, K. Lechner, P. Funk)
- 1 Ind. 29.1.25 Ladenburg-Neubotzheim HD (M. Wink)
- 1 Ind. 29.1.25 Ludwigshafen am Rhein LU* (D. Habekost)
- 1 Ind. 29.1.25 NSG Mechtersheimer Tongruben RP (G. Kiefer)
- 1 Ind. 31.1.25 Hardtsee KA (M. Wink)

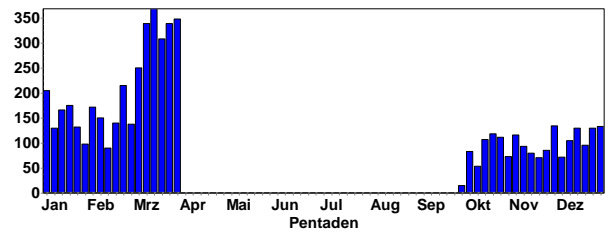
Vermutlich wurde am 17.3.25 in der Saalbachniederung eine **Traubachstelze** beobachtet (J. Roeder)

Bachstelze: Meldungen pro 2x2km² 2024-2025, Monate 1-12, Region Nordbaden

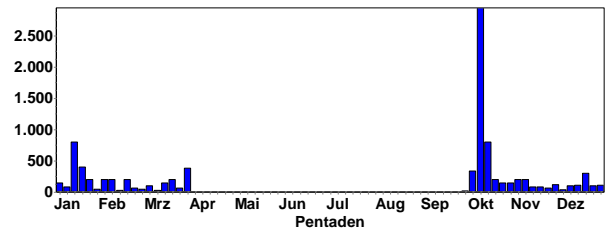


Buchfink: Häufiger Jahresvogel (Brutvogel, Durchzügler, Wintergast)

Buchfink
Jahreszeitliche Verteilung Beobachtungen



Buchfink
Summen der Pentadenmaxima



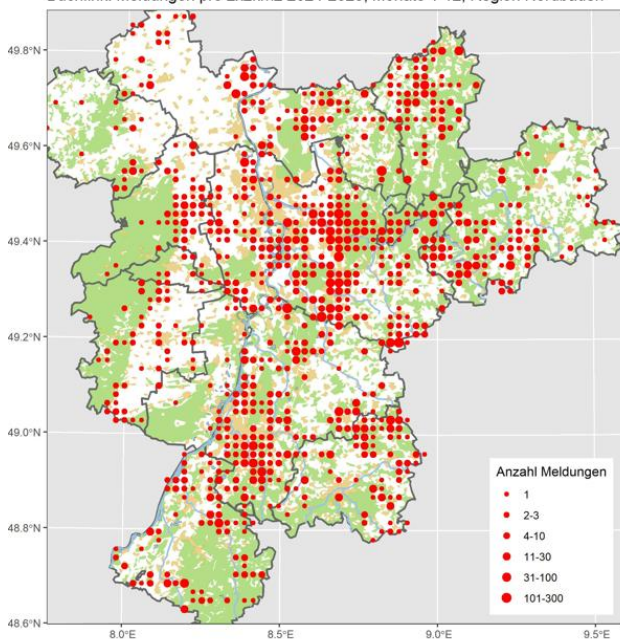
Buchfink-Männchen © D. Koch

Gebietsmaxima ab 100 Ind.:

- 100 Ind. 21.12.24 Abgrabung Wehrbruch Büchet KA (G. Kiefer)
- 135 Ind. 1.12.24 Aglasterh. Wolfsloch NOK (C. Bernitt)
- 150 Ind. 16.2.25 Bad Dürkheim DÜW (K.&T. Dreher-Fiebig)
- 120 Ind. 31.10.24 Dallau Orlesbächle NOK (F. Laier)
- 100 Ind. 14.3.25 Eisenberg DON (F. Klug)
- 110 dz. 6.10.24 Elisabethensee AZ (J. Lehnert)
- 200 Ind. 8.11.24 Hainstadt Teufelskl. NOK (U. Mössinger)
- 800 Ind. 15.1.25 Haßloch DÜW (C. Heber)
- 150 Ind. 1.11.24 HD Handschuhshheimer Feld HD (J. Brückner)
- 380 dz. 29.3.25 Heidelberg-Abtei Neuburg HD (H. Holland)
- 700 dz. 12.10.24 Heidelberg-Zentrum HD (M. Mooij)
- 402 dz. 13.10.24 Heidelberg-Zentrum HD (M. Mooij)
- 200 Ind. 20.10.24 Heidersb. Weilbach NOK (E. Werling)
- 100 Ind. 5.3.25 Heinrichs-Talaaue-See AZ (J. Lehnert)
- 340 dz. 3.10.24 Knittlingen PF (E. Körner)
- 220 dz. 4.10.24 Knittlingen PF (E. Körner)
- 2950 dz. 9.10.24 Knittlingen PF (E. Körner)
- 210 dz. 12.10.24 Knittlingen PF (E. Körner)
- 265 dz. 16.10.24 Knittlingen PF (E. Körner)
- 113 Ind. 30.12.24 Landau MOS (M. Entling)
- 100 Ind. 11.10.24 Linkenheim-Hochstetten KA (S. Tillmanns)
- 100 Ind. 15.10.24 LSG Schwetzinger Wiesen HD (D. Sprenger)
- 100 Ind. 14.10.24 Malsch KA (M. Albert)
- 200 Ind. 16.2.25 Malsch KA (A. Kaiser, M. Albert)
- 100 Ind. 19.12.24 Maulbeeraue HP (C. Queisser)

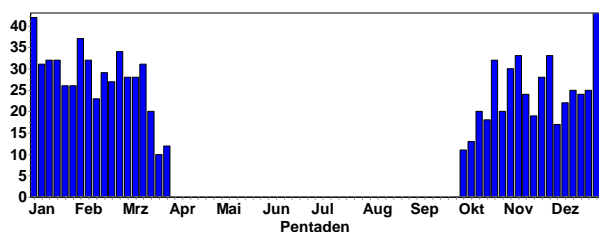
- 100 Ind. 8.11.24 Maulbronn PF (J. Bosch)
- 151 (1 M) 27.3.25 MhB-bw105 KA (O. Harms)
- 150 Ind. 31.3.25 Michelstadt-Ost ERB (J. Lippmann)
- 150 Ind. 24.10.24 Morschheim DON (M. Klöppel)
- 204 Ind. 7.2.25 Mutterstadt RP (K. Belzer)
- 100 Ind. 1.12.24 N'katzenbach Gründel NOK (C. Bernitt)
- 150 Ind. 12.3.25 N'zimmern Dornb.Weg NOK (F. Laier)
- 100 Ind. 15.12.24 NSG Altrhein Maxau KA* (H. Preis)
- 300 Ind. 21.12.24 NSG LA Heegwasser HP (P. Petermann)
- 300 Ind. 7.10.24 NSG LA Rallengraben HP (P. Petermann)
- 110 Ind. 14.12.24 NSG LA zentrale Ackerfläche HP (P. Petermann)
- 100 Ind. 24.10.24 NSG Lampertheimer Altrhein gesamt HP (P. Petermann)
- 100 Ind. 11.12.24 Nußloch HD (G. Kiefer)
- 200 Ind. 3.2.25 O Mußbach NW (C. Heber)
- 200 Ind. 5.11.24 Pfinztal KA (M. Woelfle)
- 400 Ind. 20.1.25 Pfinztal KA (M. Woelfle)
- 100 Ind. 23.12.24 Römerberg RP (D.u.U. Hoffmann)
- 100 (100 M) 21.12.24 Sinsheim HD (M. Hummel)
- 200 Ind. 24.1.25 SSW Ruppertsberg/O Königsbach DÜW (C. Heber)
- 150 Ind. 4.1.25 St. Leoner See HD (G. Kiefer)
- 150 Ind. 19.2.25 Ungstein DÜW (K.&T. Dreher-Fiebig)
- 200 A2 dz. 19.3.25 Unterstmatt RA (F. Anger)
- 100 dz. 19.10.24 Weinheim HD (H. Holland)

Buchfink: Meldungen pro 2x2km2 2024-2025, Monate 1-12, Region Nordbaden

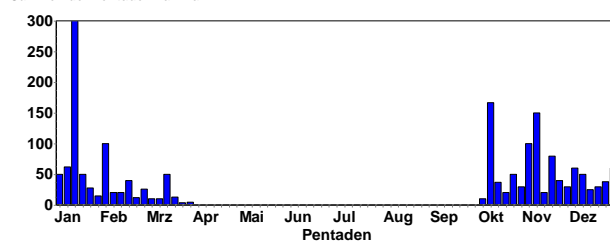


Bergfink: Regelmäßiger Wintergast

Bergfink
Jahreszeitliche Verteilung Beobachtungen



Bergfink
Summen der Pentadenmaxima



Bergfink © J. Dreher

Gebietsmaxima ab 30 Ind.:

- 30 Ind. 1.12.24 Aglasterh. Wolfsloch NOK (C. Bernitt)
- 60 Ind. 29.12.24 Ettlingen KA (H. Barié)
- 50 Ind. 28.12.24 Fürstenlager HP (K. Helder)
- 50 Ind. 11.1.25 Grünstadt DÜW (R. Holleitner)
- 50 Ind. 31.12.24 Hambrücken KA (W. Debatin)
- 300 Ind. 15.1.25 Haßloch DÜW (C. Heber)
- 50 Ind. 16.1.25 Haßloch DÜW (C. Heber)
- 167 dz. 12.10.24 Heidelberg-Zentrum HD (M. Mooij)
- 30 Ind. 1.11.24 Kerzenheim DON (V. Schlär)
- 41 Ind. 6.1.25 Kirchbrombach ERB (T. Steiger)
- 62 Ind. 10.1.25 Kirchbrombach ERB (T. Steiger)
- 30 Ind. 15.1.25 Kirchbrombach ERB (T. Steiger)
- 40 Ind. 16.1.25 Kirchbrombach ERB (T. Steiger)
- 50 Ind. 18.1.25 Kirchbrombach ERB (T. Steiger)
- 37 dz. 16.10.24 Knittlingen PF (E. Körner)
- 100 Ind. 5.11.24 Königsbach-Stein PF (K. Schöpp)
- 50 Ind. 24.10.24 Morschheim DON (M. Klöppel)
- 30 Ind. 1.12.24 N'katzenbach Gründel NOK (C. Bernitt)
- 50 Ind. 1.2.25 Neunkirchen Gerlauskl. NOK (C. Bernitt)
- 41 Ind. 3.1.25 Neunkirchen S NOK (C. Bernitt)

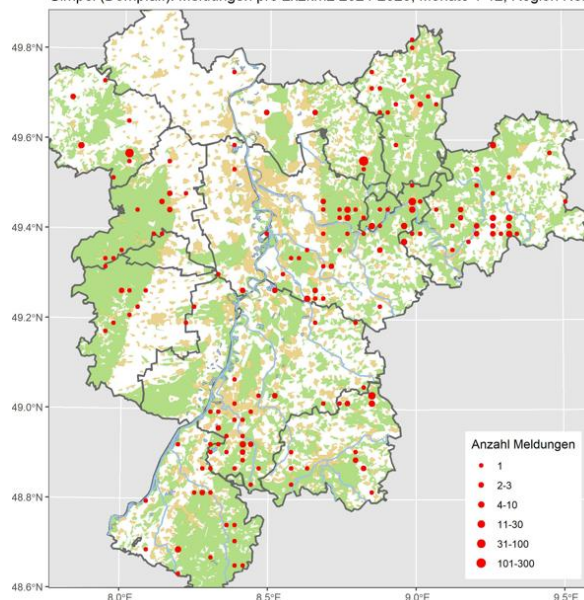


Bergfink-Männchen © C. Bernitt

- 150 Ind. 8.11.24 NSG Roßweiher PF (J. Bosch)
- 30 Ind. 20.12.24 Nußdorf MOS (F. Bindrich)
- 80 Ind. 17.11.24 Oberschefflenz NOK (F. Laier)
- 60 Ind. 6.12.24 Rittersb. Hasselberg NOK (E. Werling)
- 38 Ind. 26.12.24 Rohrbach SÜW (T. Garrecht)
- 30 Ind. 29.11.24 Schwetzingen HD (C. Neumann-Schwab)
- 50 Ind. 3.1.25 Seeberg, Diedelsheim KA (J. Stipp)

- 33 Ind. 24.11.24 St. Leoner See HD (J. Förderer)
- 50 Ind. 8.12.24 Sulzbach RA (J. Müller)
- 40 Ind. 22.11.24 U.Schefflenz Mosb.Weg NOK (E. Werling)
- 30 Ind. 6.12.24 Wald-Michelbach HP (A. Grimm-Eckardt)
- 35 Ind. 7.12.24 Wald-Michelbach HP (A. Grimm-Eckardt)
- 30 Ind. 11.12.24 Wald-Michelbach HP (A. Grimm-Eckardt)
- 60 Ind. 31.12.24 Wurmberg PF (U. Sach)
- 32 Ind. 12.1.25 Wurmberg PF (U. Sach)
- 50 Ind. 27.10.24 zw. Ilbesheim, Stetten u. Rittersheim DON (V. Schlär)

Gimpel (Dompfaff): Meldungen pro 2x2km2 2024-2025, Monate 1-12, Region Nordbaden

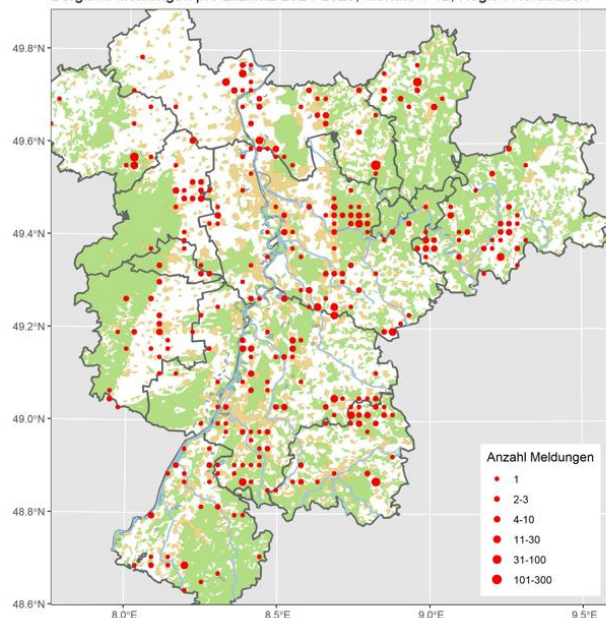


Gimpel (ssp. pyrrhula), Trompetergimpel: regelmäßiger Wintergast

Alle Daten:

- 1 Ind. 8.12.24 Dossenheim - Hartenbühl HD (M. Wink)
- 3 Ind. 1.1.25 Wald-Michelbach HP (A. Grimm-Eckardt)
- 1 Ind. 2.1.25 Wald-Michelbach HP (A. Grimm-Eckardt)
- 1 Ind. 22.1.25 Michelstadt-Ost ERB (J. Lippmann)
- 1 Ind. 1.2.25 LSG Schwetzingen Wiesen HD (A. Stöhr)
- 1 Ind. 15.2.25 Michelstadt-Nord ERB (J. Lippmann)
- 1 M 19.3.25 Neckarsteinach HP (A. Quell)

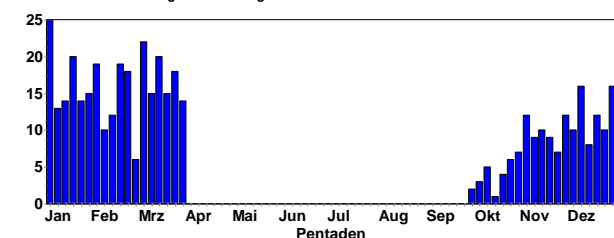
Bergfink: Meldungen pro 2x2km2 2024-2025, Monate 1-12, Region Nordbaden



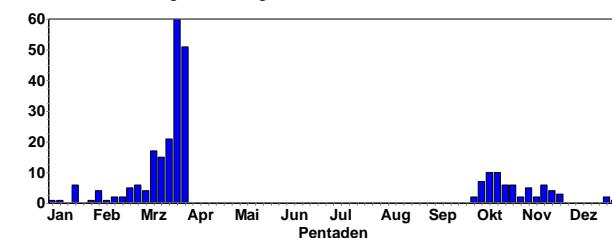
Gimpel (Dompfaff): Lokaler Jahresvogel (Brutvogel, Durchzügler, Wintergast)

Girlitz: Verbreiteter Jahresvogel (Brutvogel, Durchzügler, seltener Wintergast)

Gimpel Jahreszeitliche Verteilung Beobachtungen



Girlitz Jahreszeitliche Verteilung Beobachtungen



Gebietsmaxima ab 5 Ind.:

- 5 Ind. 4.2.25 Büchelbach RA (J. Lehmann)
- 7 (2 M ad., 1 W ad.) 14.2.25 Diefenbach PF (S. Bosch)
- 6 Ind. 23.2.25 Diefenbach, PF (S. Bosch)
- 5 (4 W) 21.11.24 Ettlingen KA (K. Lechner)
- 5 A2 13.3.25 Fahrenbach NOK (P. Baust)
- 5 Ind. 15.2.25 Rittersb. Hasselberg NOK (E. Werling)
- 6 Ind. 4.1.25 Wald-Michelbach HP (A. Grimm-Eckardt)
- 8 Ind. 1.3.25 Wald-Michelbach HP (A. Grimm-Eckardt)
- 6 B3 23.3.25 Wald-Michelbach HP (A. Grimm-Eckardt)
- 6 B3 24.3.25 Wald-Michelbach HP (A. Grimm-Eckardt)
- 6 B3 25.3.25 Wald-Michelbach HP (A. Grimm-Eckardt)
- 6 B3 27.3.25 Wald-Michelbach HP (A. Grimm-Eckardt)
- 6 B3 29.3.25 Wald-Michelbach HP (A. Grimm-Eckardt)
- 6 B3 31.3.25 Wald-Michelbach HP (A. Grimm-Eckardt)

Sommerbeobachtungen:

- 1 Ind. 2.2.25 Wachenheim an der Weinstraße DÜW (D. Laux)
- 1 Ind. 3.2.25 Diedelsheim KA (J. Stipp)
- 1 Ind. 3.2.25 O Mußbach NW (C. Heber)
- 1 Ind. 6.2.25 Heßheim RP (J. Feldmann)
- 1 Ind. 10.2.25 Diedelsheim KA (J. Stipp)
- 1 Ind. 10.2.25 Dossenheim Weinberge HD (M. Wink)
- 1 Ind. 15.2.25 Diedelsheim KA (J. Stipp)
- 1 Ind. 15.2.25 Diedelsheim O KA (J. Stipp)
- 7 Ind. 20.2.25 Natura 2000 Gesamt HD (W. Fischer)
- 1 Ind. 21.2.25 Deidesheim DÜW (H. Schaub)
- 1 Ind. 21.2.25 Rheinstetten KA (A. Saurer)
- 3 Ind. 23.2.25 Dossenheim-Zentrum HD (M. Ziara)
- 1 Ind. 25.2.25 Diedelsheim KA (J. Stipp)
- 1 Ind. 28.2.25 Mutterstadt RP (K. Belzer)
- 1 A2 1.3.25 Dossenheim Ölberg HD (M. Wink)
- 1 Ind. 1.3.25 HD Bergfriedhof HD (G. Kiefer)
- 1 Ind. 1.3.25 Leistadt DÜW (A. Bold, F. Geisen)

- 2 Ind. 2.3.25 Dossenheim-Zentrum HD (M. Ziara)
- 1 Ind. 2.3.25 Lustadt GER (J. Ullemeyer)
- 1 Ind. 3.3.25 Weisenheim am Sand DÜW (J. Klug)
- 1 dz. 6.3.25 NSG Ballauf-Wilhelmswörth MA* (F. Schrauth)
- 1 Ind. 7.3.25 Heidelberg-Wieblingen HD (J.E. Dietrich)
- 2 Ind. 7.3.25 NSG Felsenberg - Berntal DÜW (V. Schlär)
- 1 A1 7.3.25 Nußdorf MOS (F. Bindrich)

Danach täglich gemeldet

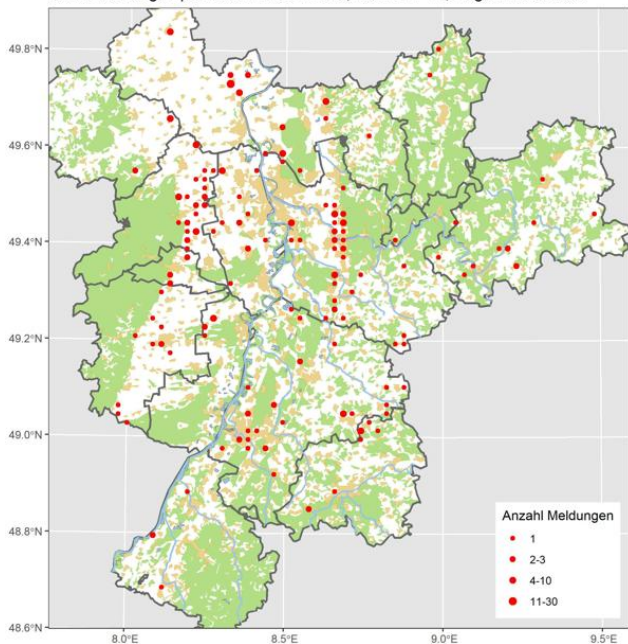


Girlietz-Weibchen © W. Fischer

Winterbeobachtungen:

- 2 (2 W ad.) 31.12.24 Heßheim RP (J. Feldmann)
- 2 (1 M, 1 W) 3.1.25 Arzheim MOS (D. Felzmann)
- 6 Ind. 8.1.25 Großbeicholzheim N NOK (A. Finn)
- 2 Ind. 16.1.25 Natura 2000 Gesamt HD (J. Ernst)
- 1 Ind. 18.1.25 Erpolzheimer Bruch DÜW (K.&T. Dreher-Fiebig)
- 1 Ind. 18.1.25 Ottersweier RA (W. Jansen)
- 1 Ind. 19.1.25 Dallau NOK (T. Schütz)
- 1 Ind. 19.1.25 Maudacher Bruch Wald LU* (D. Habekost)
- 1 Ind. 29.1.25 Diedelsheim KA (J. Stipp)
- 1 Ind. 31.1.25 Heßheim RP (J. Feldmann)

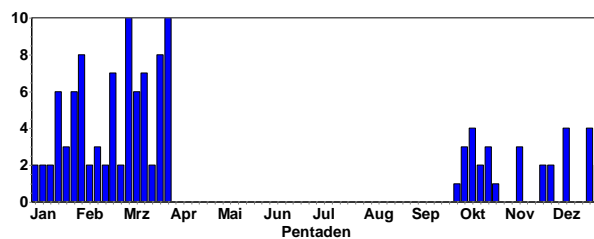
Girlietz: Meldungen pro 2x2km2 2024-2025, Monate 1-12, Region Nordbaden



Girlietz-Männchen © W. Fischer

Fichtenkreuzschnabel: Lokaler Jahresvogel (Brutvogel, Durchzügler, Wintergast)

Fichtenkreuzschnabel
Jahreszeitliche Verteilung Beobachtungen



Bruthinweise:

- 4 B3 16.3.25 Dossenheim - Gemeindemittelpunkt HD (H. Holland)
- 2 B3 23.3.25 Eberbach Marienhöhe HD (C. Kunze)
- 4 B3 2.3.25 Heidelberg HD (H. Holland)
- 4 B3 14.3.25 Heidelberg HD (H. Holland)
- 4 B3 16.3.25 Heidelberg HD (H. Holland)
- 2 B3 (1 M ad., 1 W ad.) 4.2.25 Heidelberg-Haarlaß HD (P. Van Laethem)
- 3 B3 18.1.25 Heidelberg-Peterstal HD (H. Holland)
- 3 B3 24.1.25 Heidelberg-Peterstal HD (H. Holland)
- 3 B3 (1 M / 1 W, 1 M) 22.3.25 MhB-bw41-Hohe Warte HD (C. Kunze)
- 5 B3 10.1.25 Schönau HD (H. Holland)
- 5 B3 16.1.25 Schönau HD (H. Holland)
- 5 B3 17.1.25 Schönau HD (H. Holland)
- 5 B3 18.1.25 Schönau HD (H. Holland)
- 5 B3 27.1.25 Schönau HD (H. Holland)
- 5 B3 28.1.25 Schönau HD (H. Holland)
- 5 B3 30.1.25 Schönau HD (H. Holland)
- 5 B3 31.1.25 Schönau HD (H. Holland)
- 5 B3 10.2.25 Schönau HD (H. Holland)
- 5 B3 13.2.25 Schönau HD (H. Holland)
- 5 B3 24.2.25 Schönau HD (H. Holland)
- 7 B3 22.3.25 Schönau HD (H. Holland)
- 2 B3 23.3.25 Schönau HD (H. Holland)
- 2 B3 27.3.25 Schönau HD (H. Holland)

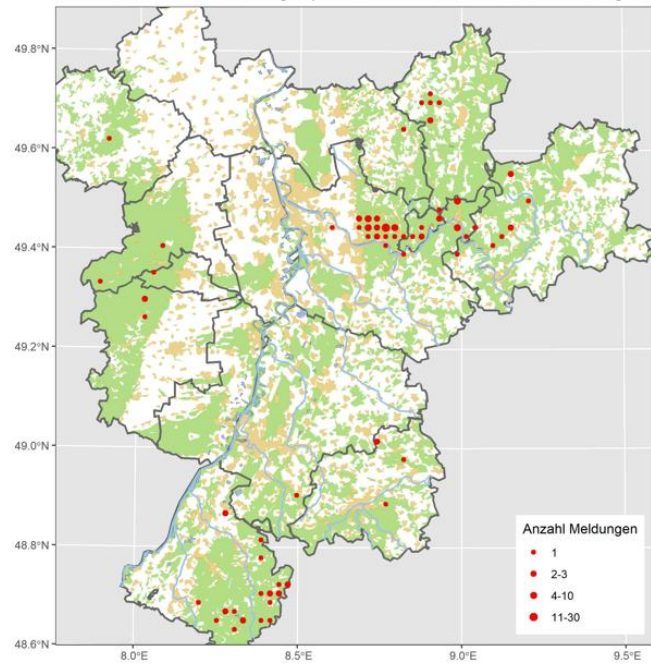
2 B4 28.3.25 Schönau HD (H. Holland)



Fichtenkreuzschnabel-Männchen © M. Wink

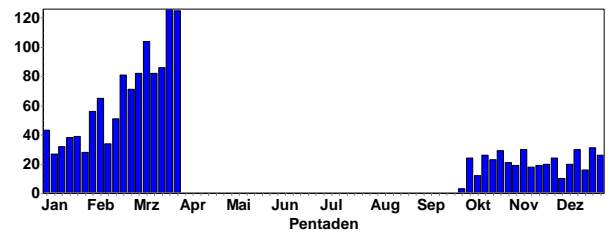
Gebietsmaxima ab 5 Ind.:

- 6 A2 1.2.25 Dossenheim HD (J. Ernst)
- 8 Ind. 22.12.24 Dossenheim Kottenbrunnen HD (M. Wink)
- 7 A2 1.2.25 Dossenheim Kottenbrunnen HD (M. Wink)
- 6 A1 10.1.25 Dossenheim Weißer Stein HD (A. Thiele)
- 6 Ind. 25.12.24 Eberbach Hohe Warte O HD (C. Kunze)
- 6 Ind. 27.11.24 Erbersbronn, Raumünzachtal RA (K. Lachenmaier)
- 9 A1 (5 M ad., 4 W ad.) 21.1.25 Fürth HP (W. Mayer)
- 5 Ind. 28.11.24 Heidelberg HD (H. Holland)
- 20 Ind. 1.10.24 Hinterer Wald/Hartwiesen RA (J. Müller)
- 9 A2 20.2.25 Hirschhorn HP (A. Quell)
- 5 Ind. 17.10.24 Hoher Niestler HD (H. Holland)
- 5 A2 28.1.25 Michelbuch HP (A. Quell)
- 10 Ind. 11.10.24 NO Neidenfels DÜW (J. Klug)
- 5 Ind. 7.11.24 Salmansloh RA (M. Förschler)
- 13 Ind. 3.1.25 Wildseemoor, Oberer Hornweg RA (E. Bay)



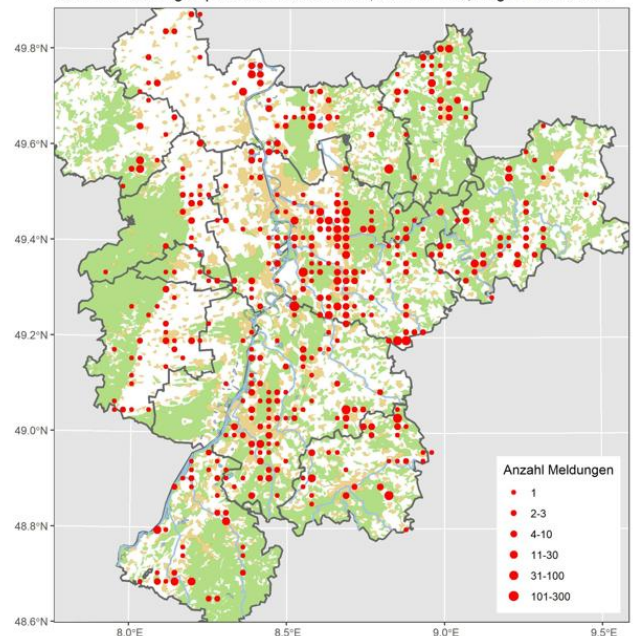
Grünfink: Häufiger Jahresvogel (Brutvogel, Durchzügler, Wintergast)

Grünfink
Jahreszeitliche Verteilung Beobachtungen




Grünfinken-Männchen © D. Koch

Grünfink: Meldungen pro 2x2km2 2024-2025, Monate 1-12, Region Nordbaden

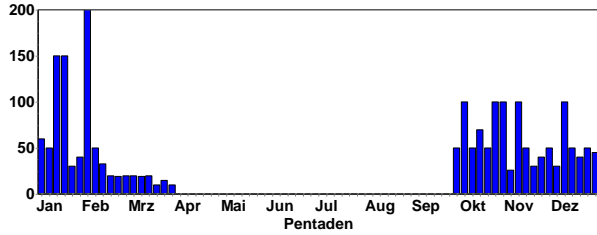


Stieglitz (Distelfink): Häufiger Jahresvogel (Brutvogel, Durchzügler, Wintergast)

Stieglitz
Jahreszeitliche Verteilung Beobachtungen



Stieglitz
Summen der Pentadenmaxima



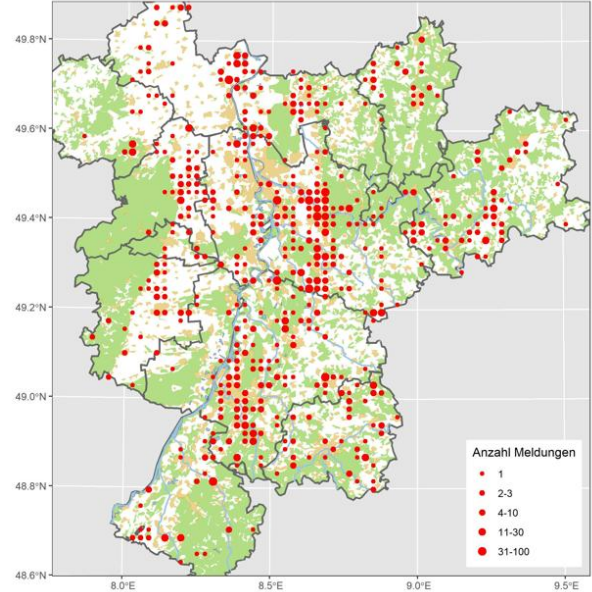
Stieglitze © W. Fischer

Gebietsmaxima ab 50 Ind.:

- 50 Ind. 20.10.24 Altneckar, Rodau, HP (J. Kreuziger)
- 50 Ind. 14.11.24 Auerb. Linserain NOK (E. Werling)
- 50 Ind. 29.11.24 Auerb. Linserain NOK (E. Werling)
- 100 Ind. 9.12.24 Breitenbronn N NOK (C. Bernitt)
- 50 Ind. 10.1.25 Breitenbronn N NOK (C. Bernitt)
- 50 Ind. 8.2.25 Diedelsheim, Kohlplatte KA (J. Stipp)
- 80 Ind. 24.10.24 Eggenstein-Leopoldshafen KA (S. Tillmanns)
- 54 Ind. 9.11.24 Germersheim GER (F. Bindrich)
- 100 Ind. 25.10.24 Hambrücken KA (W. Debatin)
- 100 Ind. 26.10.24 Hambrücken KA (W. Debatin)
- 100 Ind. 29.10.24 Hambrücken KA (W. Debatin)
- 100 Ind. 1.11.24 Hambrücken KA (W. Debatin)
- 100 Ind. 10.11.24 Hambrücken KA (W. Debatin)
- 100 Ind. 1.11.24 Haßloch DÜW (C. Heber)
- 150 Ind. 15.1.25 Haßloch DÜW (C. Heber)
- 150 Ind. 16.1.25 Haßloch DÜW (C. Heber)
- 200 Ind. 2.2.25 Haßloch DÜW (C. Heber)
- 85 Ind. 9.11.24 Heinrichs-Talau-See AZ (J. Lehnert)
- 112 Ind. 24.10.24 Lomersheim O PF (H. Voith)
- 50 Ind. 6.2.25 Malsch KA (M. Albert)
- 50 Ind. 22.12.24 Mannheim MA* (U. Diehl)
- 50 Ind. 24.10.24 Morschheim DON (M. Klöppel)
- 50 Ind. 15.10.24 NSG Der Spieß - An der Spießbrücke WO* (K. Montag)
- 100 Ind. 5.10.24 NSG Lampertheimer Altrhein gesamt HP (M. Wink)
- 60 Ind. 5.1.25 NSG Unteres Heimental NOK (E. Werling)
- 73 Ind. 17.11.24 NSG Wagbachniederung KA (J. Förderer)
- 50 Ind. 2.10.24 O.Schefflenz Zollst. NOK (E. Werling)
- 120 Ind. 3.10.24 Sternenfels PF (R. Meinert)
- 50 Ind. 18.10.24 VSG Ackerplateau Stetten N DON (V. Schlär)
- 50 Ind. 8.1.25 Waldhausen NOK (S. Haber)

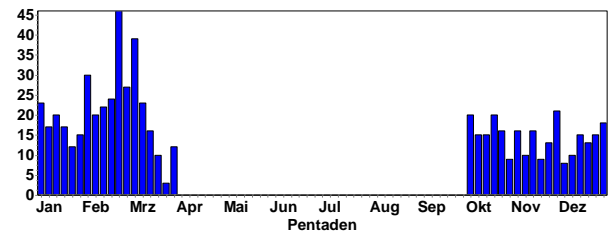
50 Ind. 27.10.24 zw. Ilbesheim, Stetten u. Rittersheim DON (V. Schlär)

Stieglitz (Distelfink): Meldungen pro 2x2km2 2024-2025, Monate 1-12, Region Nordbaden

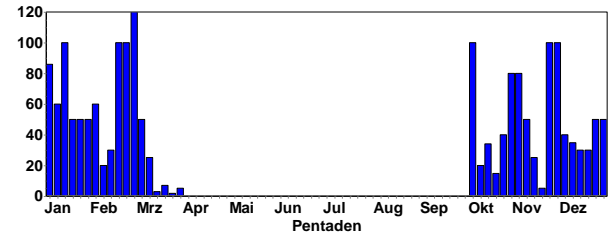


Erlenzeisig: Lokaler Brutvogel; häufiger Durchzügler und Wintergast

Erlenzeisig
Jahreszeitliche Verteilung Beobachtungen



Erlenzeisig
Summen der Pentadenmaxima



Erlenzeisig-Männchen © W. Debatin

Gebietsmaxima ab 50 Ind.:

- 100 Ind. 15.1.25 Abtsteinach HP (W. Mayer)
- 50 Ind. 4.11.24 Diefenbach PF (S. Bosch)
- 100 Ind. 26.11.24 Diefenbach PF (S. Bosch)
- 50 Ind. 21.1.25 Diefenbach PF (S. Bosch)

- 50 Ind. 18.1.25 Heppenheim HP (B. Beckmann)
- 50 Ind. 24.12.24 Karlsruhe KA* (A. Vogel)
- 50 Ind. 26.1.25 Kurpark Bad König ERB (J. Lippmann)
- 60 Ind. 10.1.25 Marbachstausee, Vorsperre ERB (C. Baum)
- 70 Ind. 14.1.25 Marbachstausee, Vorsperre ERB (W. Mayer)
- 80 Ind. 3.11.24 NSG Aalkistensee PF (J. Blessing)
- 50 Ind. 11.11.24 NSG Aalkistensee PF (E. Körner)
- 50 Ind. 28.1.25 Obrigh. Unt.Kirst.Tal NOK (R. Gramlich)
- 50 Ind. 1.1.25 Robern Buchwald NOK (E. Werling)
- 50 Ind. 29.12.24 Schriesheim HD (A. Veuthey, K. Gräter)
- 100 Ind. 28.11.24 St. Leon-Rot HD (G. Kiefer)
- 60 Ind. 31.1.25 Waldbronn KA (J. Winter)
- 100 Ind. 7.10.24 Weingartener Moor, Weingarten KA (N. Falk)
- 80 Ind. 31.10.24 WSW Bad Dürkheim DÜW (A. Thiele)
- 86 Ind. 5.1.25 Wurmberg PF (U. Sach)

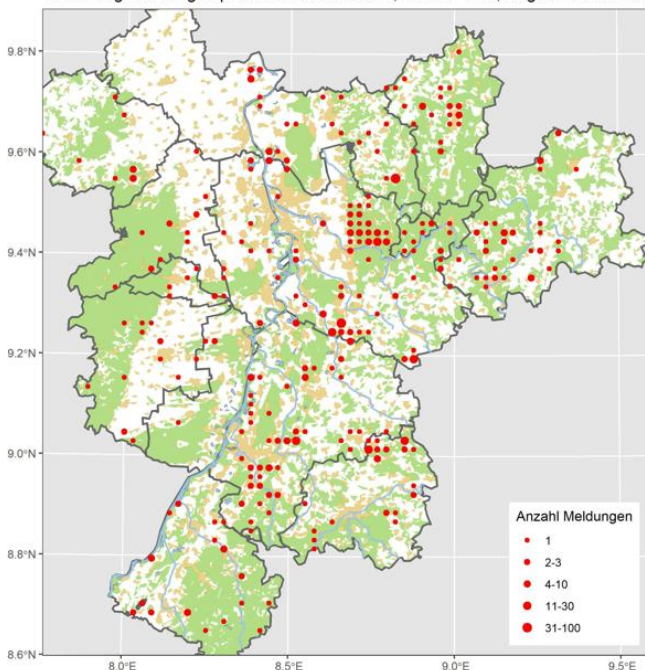


Bluthänflinge © B. Steiner

Gebietsmaxima ab 50 Ind.:

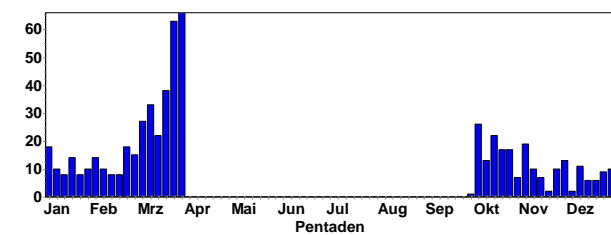
- 55 Ind. 7.1.25 Ackerflächen östlich Niederwald HP (C. Schweiger)
- 50 Ind. 1.12.24 Aglasterh. Wolfsloch NOK (C. Bernitt)
- 72 Ind. 2.11.24 Auerb. Linserain NOK (F. Laier)
- 65 Ind. 28.2.25 Bad Dürkheim DÜW (A. Bold)
- 80 Ind. 2.2.25 Brombachtal ERB (T. Steiger)
- 250 Ind. 27.12.24 Dallau Laushütte NOK (F. Laier)
- 150 Ind. 3.1.25 Diedelsheim O KA (J. Stipp)
- 115 Ind. 2.2.25 Erpolzheim DÜW (F. Geisen)
- 50 Ind. 20.1.25 Feldfläche Dudenhofen-Lingenfeld RP (D.u.U. Hoffmann)
- 50 Ind. 13.2.25 Hainstadt Alte Rödern NOK (P. Rückert)
- 200 Ind. 26.2.25 Hainstadt Alte Rödern NOK (P. Rückert)
- 100 Ind. 28.1.25 Hainstadt Lappen NOK (P. Rückert)
- 50 Ind. 15.1.25 Haßloch DÜW (C. Heber)
- 50 Ind. 16.1.25 Haßloch DÜW (C. Heber)
- 50 Ind. 2.2.25 Haßloch DÜW (C. Heber)
- 200 Ind. 11.10.24 Heidelberg-Heidestücke HD (N. Debon)
- 60 Ind. 9.1.25 Hockenheim, Dänisches Lager HD (G. Kiefer)
- 60 Ind. 11.2.25 Katzenthal NOK (F. Laier)
- 60 Ind. 10.12.24 Katzenthal Lehmgrube NOK (F. Laier)
- 50 Ind. 27.10.24 Knittelsheim GER (J. Zürker)
- 50 Ind. 14.12.24 Knittelsheim GER (J. Zürker)
- 150 Ind. 9.10.24 Knittlingen PF (E. Körner)
- 57 dz. 26.10.24 Knittlingen PF (E. Körner)
- 50 Ind. 30.11.24 Knittlingen PF (E. Körner)
- 50 Ind. 12.2.25 Landau MOS (F. Bindrich)
- 50 Ind. 18.10.24 Lomersheim O PF (H. Voith)
- 150 Ind. 11.10.24 Lomersheim S PF (H. Voith)
- 100 Ind. 15.12.24 Lomersheim S PF (H. Voith)
- 50 Ind. 3.1.25 Lomersheim S PF (H. Voith)
- 60 Ind. 16.2.25 Mußbach NW (C. Heber)
- 56 Ind. 30.11.24 Mutterstadt RP (H. Geske)
- 50 Ind. 23.3.25 Mutterstadt RP (T. Kärcher)
- 60 Ind. 10.1.25 Neunkirchen Gerlauskl. NOK (C. Bernitt)
- 82 Ind. 16.1.25 NSG Felsenberg - Berntal DÜW (H. Schmitt)
- 70 Ind. 20.1.25 NSG Mechtersheimer Tongruben RP (G. Kiefer)
- 120 Ind. 6.2.25 Nußloch HD (G. Kiefer)
- 100 Ind. 8.2.25 Nußloch HD (G. Kiefer)
- 150 Ind. 9.2.25 Nußloch HD (G. Kiefer)
- 60 Ind. 12.2.25 Nußloch HD (G. Kiefer)

Erlenzeisig: Meldungen pro 2x2km2 2024-2025, Monate 1-12, Region Nordbaden

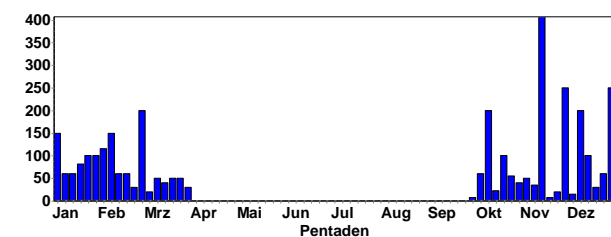


Bluthänfling (Hänfling): Jahresvogel (lokaler Brutvogel, Durchzügler, Wintergast)

Bluthänfling
Jahreszeitliche Verteilung Beobachtungen



Bluthänfling
Summen der Pentadenmaxima

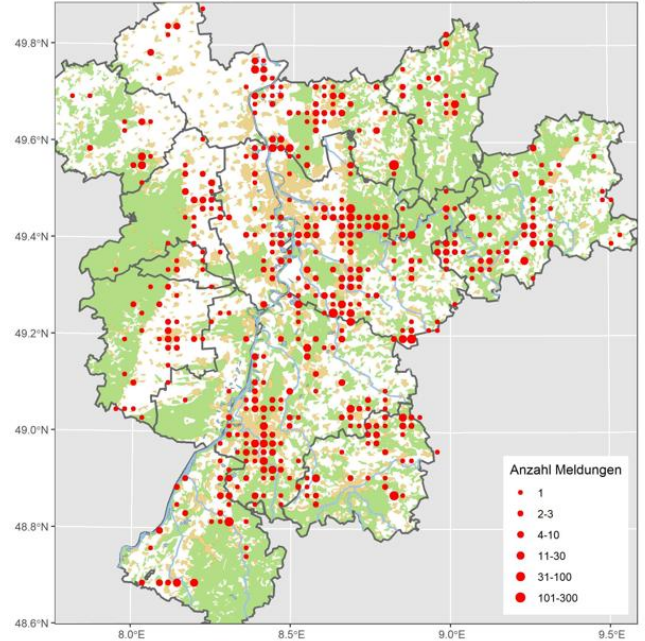


- 60 Ind. 7.10.24 Pfarrwiesensee AZ (J. Lehnert)
- 61 Ind. 28.2.25 S Erpolzheim DÜW (F. Geisen)
- 150 Ind. 11.10.24 S Großkarlbach/NW Weisenheim DÜW (T. Kärcher)
- 401 Ind. 9.12.24 Schwegenheim GER (D.u.U. Hoffmann)
- 150 Ind. 3.1.25 Seeberg, Diedelsheim KA (J. Stipp)
- 50 Ind. 21.10.24 Sinsheim HD (A. Hoffmann)
- 100 Ind. 1.2.25 Sinsheim HD (E. Sefrin, M. Hummel)
- 100 Ind. 24.1.25 SSW Ruppertsberg/O Königsbach DÜW (C. Heber)
- 68 Ind. 4.1.25 Sternenfels PF (S. Bosch)
- 60 Ind. 12.1.25 Sternenfels PF (S. Bosch)
- 250 Ind. 1.12.24 U.Schefflenz Adelsh.Höhe NOK (F. Laier)
- 50 Ind. 19.3.25 Ubstadt-Weiher KA (M. Essig)
- 100 Ind. 18.10.24 VSG Ackerplateau Stetten N DON (V. Schlär)
- 50 Ind. 7.10.24 Worms WO* (C. Fuchs)
- 50 Ind. 7.3.25 Wörth am Rhein GER (H.-J. Schygulla)
- 95 Ind. 31.12.24 zw. Böchingen u. Walsheim SÜW (F. Bindrich)
- 65 Ind. 10.12.24 zw. Herxheim am Berg u. Kallstadt DÜW (T. Dolich)




Kernbeißer © D. Koch

Kernbeißer: Meldungen pro 2x2km² 2024-2025, Monate 1-12, Region Nordbaden

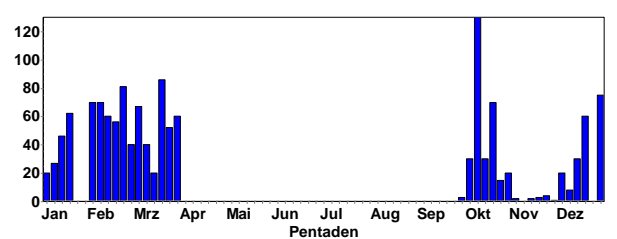


Graumammer: Lokaler Jahresvogel (Brutvogel, Durchzügler, Wintergast)

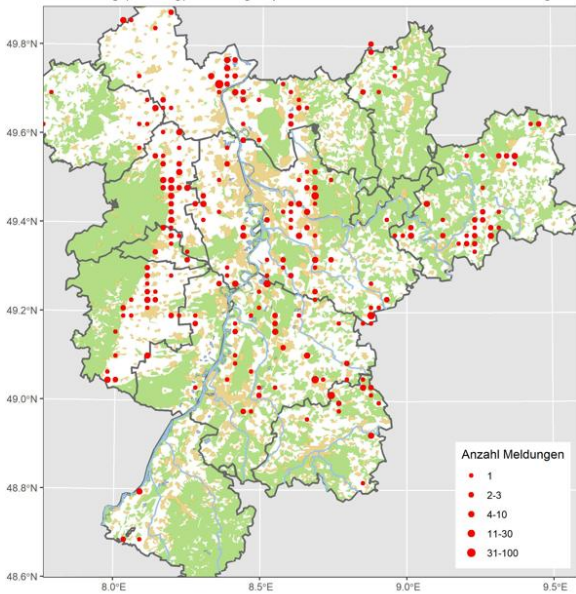
Graumammer
Jahreszeitliche Verteilung Beobachtungen



Graumammer
Summen der Pentadenmaxima



Bluthänfling (Hänfling): Meldungen pro 2x2km² 2024-2025, Monate 1-12, Region Nordbaden



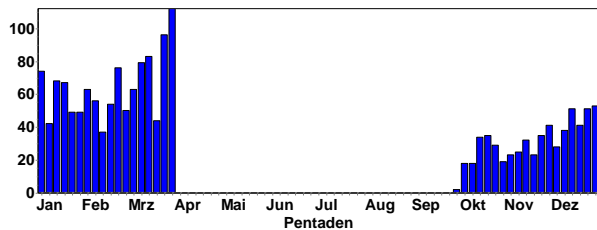
Alpenbirkenzeisig (Birkenzeisig): Seltener Durchzügler

Alle Daten:

- 1 Ind. 1.11.24 NSG Der Spieß - An der Spießbrücke WO* (V. Schmidt)

Kernbeißer: Jahresvogel (Brutvogel und Durchzügler)

Kernbeißer
Jahreszeitliche Verteilung Beobachtungen



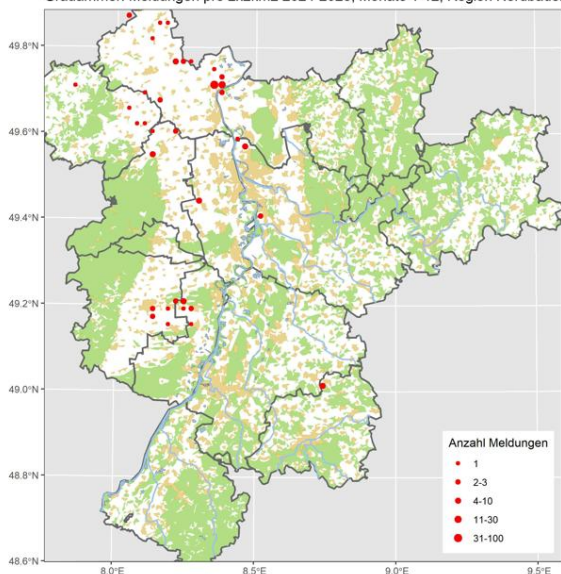


Graumammer © D. Koch

Gebietsmaxima ab 10 Ind.:


- 75 Ind. 30.12.24 NSG Der Spieß - An der Spießbrücke WO* (M. Klöppel)
- 70 Ind. 1.2.25 NSG Der Spieß - An der Spießbrücke WO* (V. Schlär)
- 81 Ind. 20.2.25 NSG Der Spieß - An der Spießbrücke WO* (F. Geisen)
- 67 A1 5.3.25 NSG Der Spieß - An der Spießbrücke WO* (F. Geisen)
- 130 Ind. 8.10.24 Vogelschutzgebiet Ober-Hilbersheimer Plateau AZ (K. Belzer)
- 30 Ind. 7.10.24 Worms WO* (C. Fuchs)
- 70 Ind. 6.2.25 Worms WO* (H. Schaub)
- 30 Ind. 16.2.25 Worms WO* (C. Kleinert)
- 65 Ind. 21.2.25 Worms WO* (V. Schlär)
- 74 Ind. 23.2.25 Worms WO* (A. Spiecker)
- 15 Ind. 19.3.25 zw. Ebertsheim u. Neuleinigen DÜW (A. Behnisch)

Graumammer: Meldungen pro 2x2km² 2024-2025, Monate 1-12, Region Nordbaden

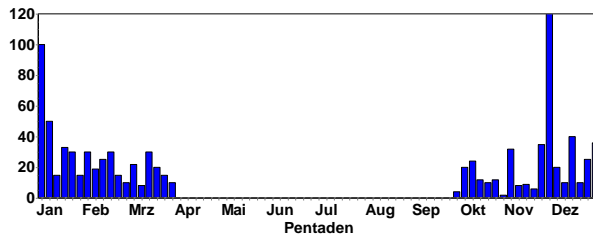


Goldammer: Verbreiteter Jahresvogel (Brutvogel, Durchzügler, Wintergast); Bestände im Oberrheintal rückläufig

Goldammer
Jahreszeitliche Verteilung Beobachtungen



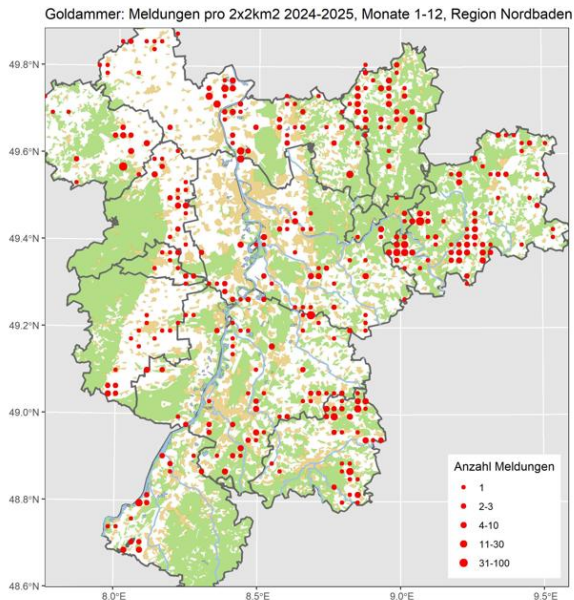
Goldammer
Summen der Pentadenmaxima



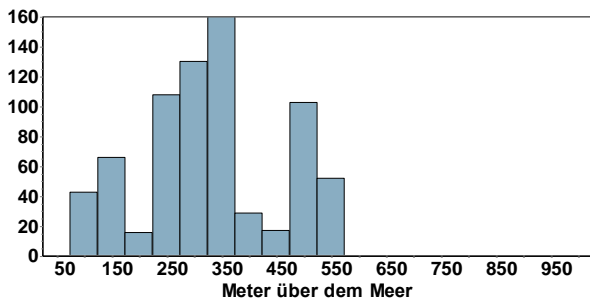
Goldammer-Männchen © W. Fischer

Gebietsmaxima ab 20 Ind.:

- 20 Ind. 29.11.24 Auerb. Linserain NOK (E. Werling)
- 30 Ind. 15.3.25 Auerb. Linserain NOK (E. Werling)
- 30 Ind. 1.2.25 Bödigheim Steinbruch NOK (L. Schäfer)
- 35 Ind. 26.11.24 Bolanden-Weierhof DON (J. Braun)
- 20 Ind. 5.10.24 Dallau Cattle Horse NOK (T. Schütz)
- 25 Ind. 14.2.25 Deidesheim DÜW (T. Krebs)
- 100 Ind. 5.1.25 Diefenbach, PF (J. Bosch)
- 20 Ind. 2.2.25 Diefenbach, PF (S. Bosch)
- 31 Ind. 19.1.25 Eulbacher Park ERB (T. Steiger)
- 20 Ind. 27.11.24 Gimsheim, Strohnert AZ (A. Viertel)
- 32 Ind. 4.11.24 Karlsruhe KA* (T. Lepp)
- 20 Ind. 5.12.24 Kerzenheim DON (V. Schlär)
- 25 Ind. 29.12.24 M.Schefflenz Hohenweiden NOK (F. Laier)
- 50 Ind. 1.1.25 Maulbronn PF (H. Voith)
- 30 Ind. 3.11.24 Moosbrunn S HD (R. Engelhardt)
- 20 Ind. 8.1.25 Mosbach Knopfhof NOK (F. Laier)
- 28 Ind. 29.11.24 N Marnheim DON (J. Braun)
- 23 Ind. 27.12.24 Neunkirchen Gerlauskl. NOK (C. Bernitt)
- 42 Ind. 1.2.25 Neunkirchen Gerlauskl. NOK (C. Bernitt)
- 26 B3 24.3.25 Neunkirchen Gerlauskl. NOK (C. Bernitt)
- 24 Ind. 1.1.25 Neunkirchen Mordstock NOK (C. Armbruster)
- 25 Ind. 23.1.25 Neunkirchen S NOK (C. Bernitt)
- 20 Ind. 3.2.25 Neunkirchen S NOK (C. Bernitt)
- 35 Ind. 15.2.25 Neunkirchen S NOK (C. Bernitt)
- 22 Ind. 2.3.25 NSG Aalkistensee PF (J. Stipp)
- 50 Ind. 6.1.25 O.Schefflenz Ob. Eberbächle NOK (E. Werling)
- 30 Ind. 28.12.24 Oberdielbach S NOK (M. Schulz)
- 20 Ind. 21.1.25 Oberdielbach S NOK (M. Schulz)
- 30 Ind. 21.1.25 Reichelsheim ERB (A. Köhler)
- 25 Ind. 22.12.24 Schollbr. Buchäcker NOK (M. Schulz)
- 40 Ind. 15.12.24 Steinfelsbachtal nördl. Hergersweiler SÜW (M. Entling)
- 50 Ind. 6.1.25 Sulzbach NOK (M. Müller)
- 120 Ind. 1.12.24 U.Schefflenz Goldern NOK (F. Laier)
- 20 Ind. 17.3.25 Waldhausen Glashof NOK (M. Schulz)
- 33 Ind. 16.1.25 Wurmberg PF (U. Sach)




Goldammer
Höhenverteilung



Zaunammer: Lokaler Jahresvogel (Brutvogel, Durchzügler, Wintergast)

Zaunammer
Jahreszeitliche Verteilung Beobachtungen



Gebietsmaxima ab 5 Ind.:

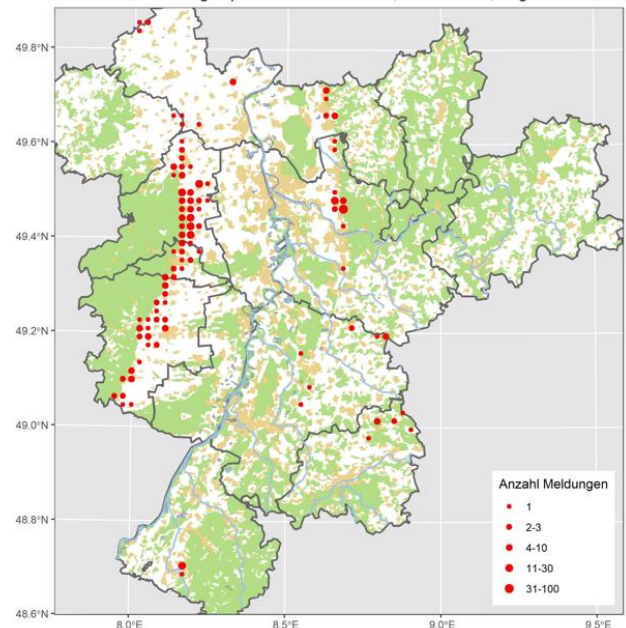
- 5 A2 4.3.25 Altschweier, Sternenbergr RA (D. Gustav)
- 8 B3 9.3.25 Altschweier, Sternenbergr RA (D. Gustav)
- 5 (1 M, 1 W) 17.10.24 Deidesheim DÜW (T. Kärcher)
- 11 Ind. 21.2.25 Deidesheim DÜW (H. Schaub)
- 14 B3 (7 M, 7 W) 8.3.25 Deidesheim DÜW (H. Bott)
- 6 A2 17.3.25 Deidesheim DÜW (F.-J. Stein)
- 5 Ind. 31.12.24 Flörsheim-Dalsheim AZ (J. Nitsch)



Zaunammer-Weibchen © W. Fischer

- 8 A2 9.3.25 Forst an der Weinstraße DÜW (V. Schlär)
- 5 Ind. 29.12.24 Leistadt DÜW (S. May)
- 17 Ind. 16.2.25 Mußbach NW (C. Heber)
- 6 B3 29.3.25 N Freinsheim DÜW (M. Wink)
- 5 (2 W, 3 M) 6.2.25 Natura 2000 Gesamt HD (R. Limprecht)
- 9 B3 23.2.25 Natura 2000 Gesamt HD (M. Wink)
- 5 A2 2.3.25 Neuleiningen DÜW (V. Schlär)
- 5 B3 (3 M, 2 W) 17.3.25 Neuleiningen DÜW (V. Schlär)
- 10 Ind. 14.1.25 Neustadt an der Weinstraße NW (C. Heber)
- 7 Ind. 7.3.25 NSG Felsenberg - Berntal DÜW (V. Schlär)
- 7 Ind. 21.2.25 NW Deidesheim/W Forst DÜW (H. Schaub)
- 14 Ind. am SP. 12.1.25 OT Haardt NW (C. Heber)
- 6 B3 23.3.25 Schriesheim HD (M. Wink)
- 8 B3 1.3.25 Schriesheim-Mergel HD (M. Wink)
- 6 Ind. 4.2.25 Schriesheim Weinberge HD (G. Kiefer)
- 5 B3 (1 M, 1 W / 2 M / 1 M) 9.3.25 zw. Herxheim am Berg u. Kallstadt DÜW (H. Ackermann)

Zaunammer: Meldungen pro 2x2km² 2024-2025, Monate 1-12, Region Nordbaden

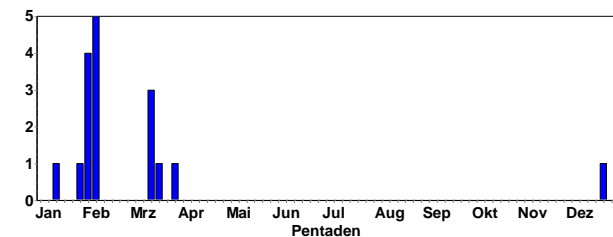




Zaunammer-Männchen © W. Fischer

Zippammer: Sehr lokaler Brutvogel und Durchzügler

Zippammer
Jahreszeitliche Verteilung Beobachtungen



Zippammer-Männchen © W. Fischer

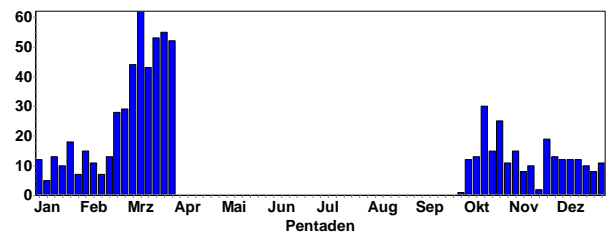
Alle Daten:

- 1 Ind. 24.12.24 Schriesheim Weinberge HD (H. Partsch)
- 7 Ind. 12.1.25 Dossenheim Ölberg HD (J. Kunz)
- 2 Ind. 29.1.25 Dossenheim Ölberg HD (W. Fischer)
- 1 Ind. 31.1.25 Dossenheim Weinberge HD (M. Wink)
- 5 Ind. 31.1.25 Dossenheim Ölberg HD (W. Fischer)
- 5 Ind. 3.2.25 Natura 2000 Gesamt HD (G. Kiefer) Belegfotos aus größerer Entfernung. Bei der Bildbearbeitung aufgehellt. 5 bis 7 Tiere
- 3 Ind. 4.2.25 Dossenheim Ölberg HD (W. Fischer)
- 5 Ind. 5.2.25 Dossenheim Ölberg HD (G. Hanebeck)
- 3 Ind. 6.2.25 Dossenheim Ölberg HD (W. Fischer) Mit Kontaktrufen in Gehölz
- 5 Ind. 7.2.25 Dossenheim Weinberge HD (M. Wink)
- 1 Ind. 15.3.25 SO Dörrenbach SÜW (P. Schütt)
- 2 Ind. 16.3.25 Graben-Neudorf KA (A. Schröder) (ungewöhnliche Stelle)
- 1 M 17.3.25 MhB-rp139-Bad Dürkheim DÜW (P. Kues)
- 1 Ind. 31.3.25 Schriesheim Weinberge HD (W. Fischer:) 2x kurz Kontaktrufe aus dichtem Gehölz. Kein Sichtkontakt, kein Gesang. Weicher als Zaunammer, deshalb höchstwahrscheinlich

Zippammer.

Rohrammer: Verbreiteter Jahresvogel (Brutvogel, Durchzügler, Wintergast)

Rohrammer
Jahreszeitliche Verteilung Beobachtungen



Rohrammer © Egon Koch

Gebietsmaxima ab 10 Ind.: 1

- 0 Ind. 16.3.25 Aalkistensee PF (H. Seitz-Moskaliuk)
- 12 Ind. 8.3.25 Breitenbronn N NOK (C. Bernitt)
- 10 Ind. 4.1.25 Dannstadt-Schauernheim RP (T. Kärcher)
- 50 Ind. 2.2.25 Diefenbach, PF (S. Bosch)
- 50 Ind. 21.2.25 Diefenbach, PF (S. Bosch)
- 31 Ind. 25.2.25 Diefenbach, PF (S. Bosch)
- 40 Ind. 9.3.25 Diefenbach, PF (S. Bosch)
- 40 Ind. 11.3.25 Diefenbach, PF (S. Bosch)
- 16 Ind. 16.2.25 Hambrücken KA (W. Debatin)
- 22 (1 M ad., 4 W) 19.10.24 Haßloch DÜW (H. Geske)
- 15 Ind. 16.1.25 Haßloch DÜW (C. Heber)
- 10 Ind. 2.2.25 Haßloch DÜW (C. Heber)
- 10 Ind. 16.11.24 Heinrichs-Talau-See AZ (J. Lehnert)
- 15 Ind. 28.3.25 Klärteiche Offstein DÜW (J. Klug)
- 25 dz. 4.10.24 Knittlingen PF (E. Körner)
- 28 dz. 16.10.24 Knittlingen PF (E. Körner)
- 12 Ind. 24.2.25 Langer Graben HP (C. Queisser)
- 12 Ind. 2.3.25 Lorsch HP (G. Hagemeister)
- 12 Ind. 20.1.25 LSG Schwetzingen Wiesen HD (P. Béguin)
- 10 Ind. 4.2.25 LSG Schwetzingen Wiesen HD (A. Stöhr)
- 10 Ind. 31.1.25 Mutterstadt RP (T. Kärcher)
- 11 dz. 19.10.24 NSG Ballauf-Wilhelmswörth MA* (F. Schrauth)
- 12 Ind. 14.10.24 NSG Der Spieß - An der Spießbrücke WO* (H. Schmitt)
- 20 Ind. 15.10.24 NSG Der Spieß - An der Spießbrücke WO* (K. Montag)
- 20 Ind. 26.10.24 NSG Der Spieß - An der Spießbrücke WO* (K. Montag)
- 12 Ind. 12.1.25 NSG Der Spieß - An der Spießbrücke WO* (S.u.S. Vincentini)
- 25 Ind. 22.2.25 NSG Der Spieß - An der Spießbrücke WO* (V. Schmidt)
- 15 Ind. 1.3.25 NSG Der Spieß - An der Spießbrücke WO* (V. Schmidt, W. Wehmeyer)
- 11 dz. 27.10.24 NSG Ebenberg MOS (F. Bindrigh)

- 80 Ind. 2.3.25 NSG Riedwiesen MA* (H. Bott)
- 11 Ind. 25.1.25 NSG Schwetzingenerwiesen HD (P. Béguin)
- 26 Ind. 6.3.25 NSG Wagbachniederung KA (T. Lang)
- 50 Ind. 16.3.25 NSG Wagbachniederung KA (J. Stipp, M. Schulz, R. Gänßler, W. Knopp)

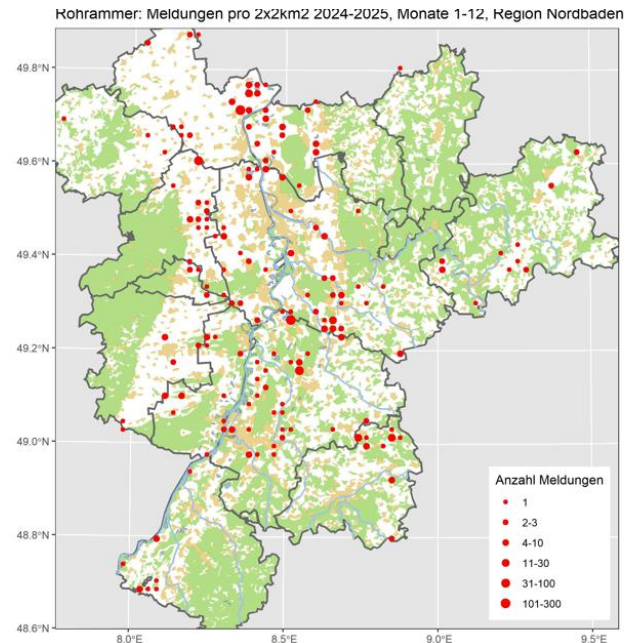


Rohrammer-Männchen © W. Debatin

- 24 Ind. 17.3.25 NSG Wagbachniederung KA (T. Lang)
- 40 A2 19.3.25 NSG Wagbachniederung KA (M. Wink)
- 35 B3 (4 W, 1 M) 22.3.25 NSG Wagbachniederung KA (C. Hüll, J. Förderer, L. Dörr, M. Woelfle)
- 10 Ind. 19.10.24 NSG Waldhägenich, Bühl RA (E. Keber)
- 28 Ind. 27.2.25 NSG Weschnitz-Insel von Lorsch HP (C. Zurek)
- 10 (1 M) 10.3.25 Saalbachniederung KA (E. Keber, G. Kiefer, W. Debatin)
- 14 Ind. 13.12.24 St. Leon-Rot HD (G. Kiefer)
- 12 Ind. 3.1.25 St. Leon-Rot HD (G. Kiefer)
- 16 Ind. 28.2.25 St. Leon-Rot HD (G. Kiefer)
- 14 Ind. 6.3.25 St. Leon-Rot HD (G. Kiefer)
- 14 Ind. 12.1.25 St. Leoner See HD (T. Lepp)
- 80 Ind. 29.12.24 Worms WO* (A. Köhler)
- 10 A2 6.3.25 Worms WO* (K. Belzer)
- 10 Ind. 7.3.25 Worms WO* (H. Strunk)
- 10 Ind. 10.3.25 Worms WO* (V. Schlär)




Rohrammer © J. Dreher



AUSGEWÄHLTE WEITERE VOGELPHOTOS



Höckerschwan immat © W. Fischer



Adulter Höckerschwan © K. Gräter



Trauerschwan in SBN © W. Debatin



Silberente und Bahamaente © W. Fischer



Blässgans in SBN © W. Debatin




Bahamaente © W. Fischer



Hausgans im Schwetzingen Schlosspark © D. Koch



Mandarinenten © W. Fischer



Silberente © W. Fischer



Krickenten-Erpel © W. Fischer



Tafelente © W. Debatin



Kranichzug © C. Bernitt



Fasanen-Hahn © D. Koch



Haubentaucher © W. Debatin



Haustauben © M. Wink



Silberreiher © W. Fischer



Teichhuhn © W. Fischer



Silberreiher © K. Gräter



Silberreiher © D. Koch



Raubseeschwalbe © W. Fischer



Drosselufeläufer © W. Fischer



Flussuferläufer © B. Steiner



Adulter Graureiher © B. Steiner



Graureiher (immat) © C. Bernitt



Rotmilan © W. Debatin



Sperber © D. Koch




Alexandersittich © W. Fischer



Turmfalken-Männchen © B. Steiner



Turmfalken-Männchen © B. Steiner



Turmfalke © K. Gräter




Eisvogel © W. Fischer




Raubwürger © C. Bernitt



Mittelspecht © K. Gräter



Gartenbaumläufer © D. Koch



Mittelspecht © C. Bernitt



Rotkehlchen © W. Fischer



Schwarzspecht © D. Koch



Schwarzkehlchen-Männchen © B. Steiner



Schwarzkehlchen © W. Debatin



Bergfink © D. Koch



Bergpieper © W. Debatin



Stieglitz © D. Koch



Gebirgsstelze © C. Bernitt



Rohammer-Weibchen © W. Fischer



Bergfink © C. Bernitt



Baumbewohner © D. Koch

ANHANG:

Ornitho.de bietet viele Auswertemöglichkeiten; neu ist die Darstellung der Verbreitung in Rasterkarten. Es lohnt sich, die vielen neuen Texte und Erläuterungen auf der ornitho-Homepage (<http://www.ornitho.de/index.php>) gründlich zu lesen. Seit dem 6.12.2014 gibt es eine **wichtige App für Smartphonebesitzer (NaturaList)**, mit der man im Gelände ortsgenau seine Beobachtungen erfassen und bei Ornitho.de melden kann.

Kennen Sie MiniAvi? Mit dieser Datenbank (die auch von der OGBW und von mir benutzt wird) können Sie Ihre Ornitho.de Daten weiter auswerten, z. B. für Fragen der Verbreitung und Phänologie. Also viele Auswertungen, die man in Ornitho nicht durchführen kann. Besuchen Sie: <http://www.mini-avi.de>

Kennen Sie unsere Internetseite www.hd-birding.de? Auch dort finden Sie aktuelle Beobachtungen aus Nordbaden, Fotos oder Reiseberichte.



Auf der Internetplattform für die Ornithologie in Nord-Baden und umgebende Landkreise (<http://www.ornithologie-nordbaden.de>) finden Sie weitere Informationen. Dort können Sie auch aktuelle und frühere pdfs **der Rundbriefe** abrufen.



Sind Sie schon Mitglied in der Ornithologischen Gesellschaft Baden-Württemberg (OGBW)? (<https://www.ogbw.de/>) oder

der Ornithologischen Arbeitsgemeinschaft Rhein-Neckar (<http://www.oag-rhein-neckar.de/>). Beide Institutionen sind für engagierte Vogelbeobachter und Naturschützer wichtige Anlaufstellen.

Bestimmungsprobleme- Unterscheidungstipps:

Einige Arten machen bei der Bestimmung offenbar Schwierigkeiten und daher müssen die entsprechenden Meldungen in den Berichten mit einer gewissen Vorsicht interpretiert werden. Dies betrifft u.a.:

Mittelmeer-, Silber- und Steppenmöwe: Zur Unterscheidung siehe

<https://www.hd-birding.de/bestimmungshilfen/m%C3%B6wen/>

Weiden- und Sumpfmeise. Neben den Rufen, ist ein Schnabelmerkmal wichtig. Sumpfmeisen haben einen kleinen weißen Fleck an der Schnabelbasis.

Garten-Waldbaumläufer: Die Gesänge sind eindeutig; ferner die Schnabellänge: Kurz beim Waldbaumläufer- lang beim Gartenbaumläufer.

Sommer- Wintergoldhähnchen: Auf Gesichtszeichnung achten; Gesänge unterscheiden sich eindeutig.

Aktuelle Beobachtungsdaten aus Nordbaden finden Sie auch in den Birder-Foren:

<http://www.ornitho.de/>

<https://www.ogbw.de/>

<http://www.ornithologie-nordbaden.de>

Kontakt: Prof. Dr. M Wink: Wink@uni-heidelberg.de